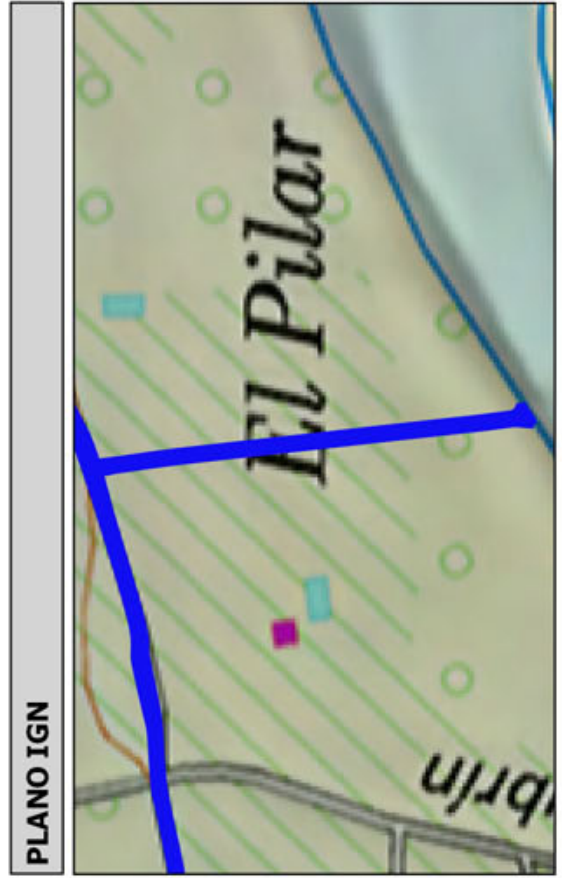
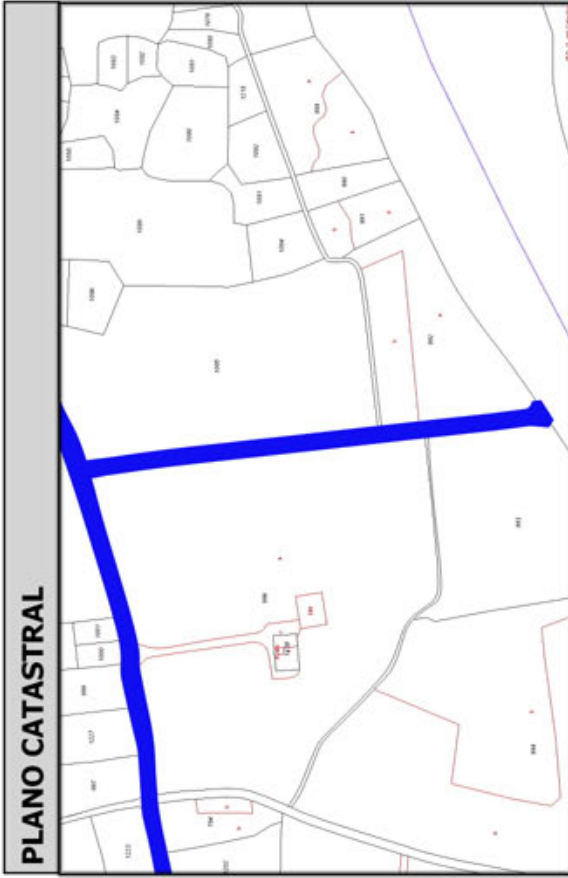
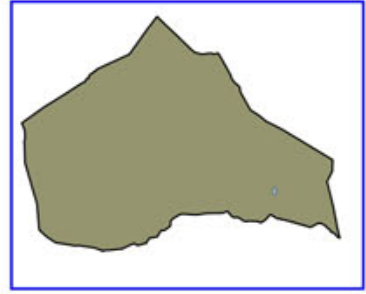




Inventario municipal de caminos

| | |
|--|--|
| IDENTIFICACIÓN | |
| Camino 3509065 | Orden Inventario |
| Nombre CAMINO SIN NOMBRE | 551 |
| Referencia catastral 04053A03509065 | |
| Referencias catastrales afectadas: | |
| Epigrafe: INMUEBLES | Calificación: DOMINIO |
| Subepigrafe: CAMINOS RURALES | Uso: PUBLICO |
| DESCRIPCIÓN | |
| Longitud: 303.3404 | Anchura: 4.785253 Superficie: 1452 |
| Inicio: | Categoría 2 |
| Final: | |
| Descripción: | |
| Otra información: | |
| Camino afectado por vía pecuaria: | |
| Nombre vía pecuaria: | |
| Observaciones: | |



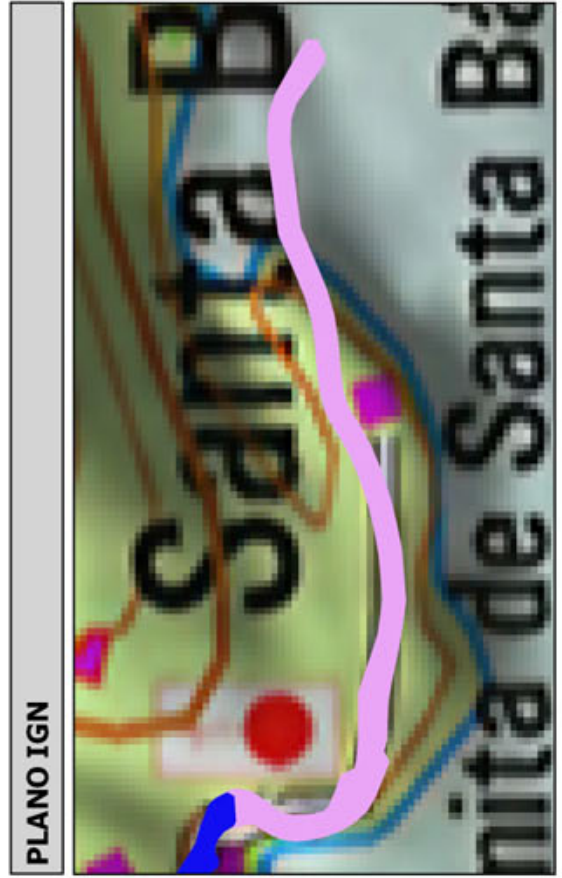
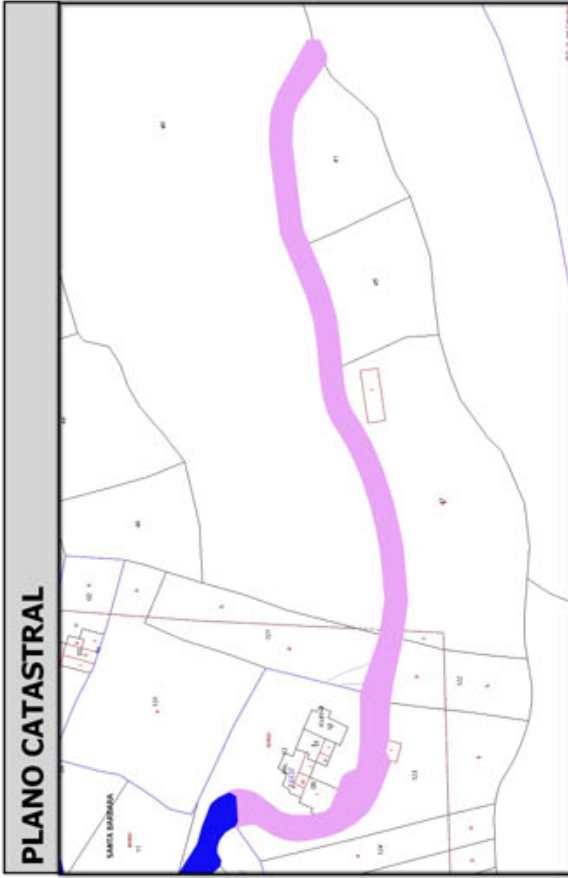
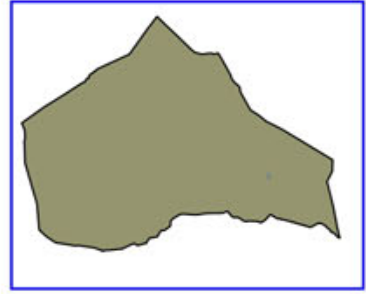
| | | | |
|--------------------------------|---|---------|---------------------|
| Código Seguro De Verificación: | oWTvkIaQ8AW8NVQa+GHTwQ== | Estado | Fecha y hora |
| Firmado Por | Concepcion Pajarón Fernandez - Secretario/a Ayuntamiento Huercal Overa | Firmado | 21/06/2016 13:57:28 |
| Observaciones | | Página | 1/325 |
| Url De Verificación | https://ov.dipalme.org/verificarmav2/ | | |





Inventario municipal de caminos

| | |
|--|-----------------------------|
| IDENTIFICACIÓN | |
| Camino 2909035 | Orden Inventario 552 |
| Nombre CAMINO SIN NOMBRE | |
| Referencia catastral 04053A02909035 | |
| Referencias catastrales afectadas: | |
| Epígrafe: INMUEBLES | Calificación: DOMINIO |
| Subepígrafe: CAMINOS RURALES | Uso: PUBLICO |
| DESCRIPCIÓN | |
| Longitud: 348.9977 ; Anchura: 4.148456 | Superficie: 1448 |
| Inicio: | Categoría 4 |
| Final: | |
| Descripción: | |
| Otra información: | |
| Camino afectado por vía pecuaria: | |
| Nombre vía pecuaria: | |
| Observaciones: | |



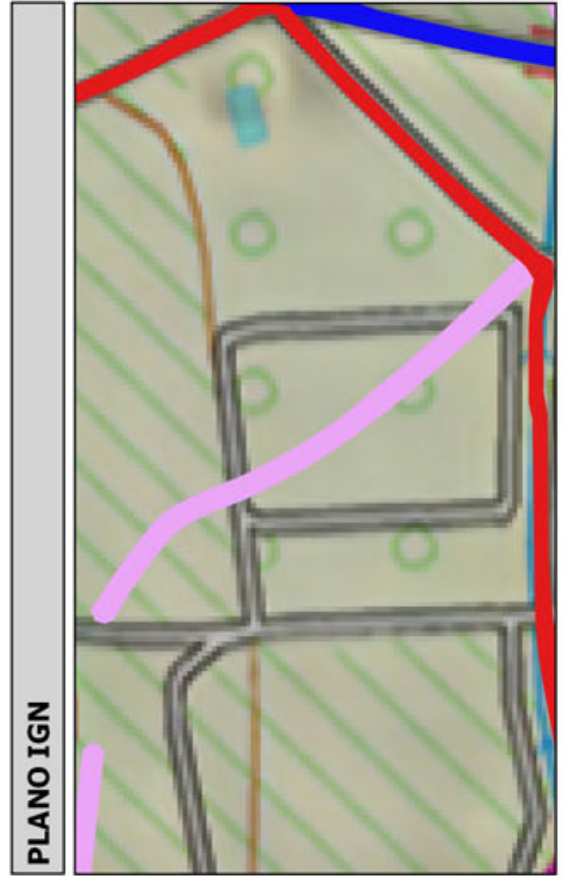
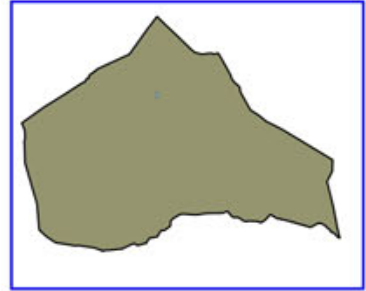
| | | | |
|--------------------------------|---|---------|---------------------|
| Código Seguro De Verificación: | oWTvkIaQ8AW8NVQa+GHTwQ== | Estado | Fecha y hora |
| Firmado Por | Concepcion Pajarón Fernandez - Secretario/a Ayuntamiento Huercal Overa | Firmado | 21/06/2016 13:57:28 |
| Observaciones | | Página | 2/325 |
| Url De Verificación | https://ov.dipalme.org/verifirmav2/ | | |





Inventario municipal de caminos

| | |
|--|-----------------------|
| IDENTIFICACIÓN | |
| Camino 1509121 | Orden Inventario |
| Nombre CAMINO SIN NOMBRE | 553 |
| Referencia catastral 04053A01509121 | |
| Referencias catastrales afectadas: | |
| Epigrafe: INMUEBLES | Calificación: DOMINIO |
| Subepigrafe: CAMINOS RURALES | Uso: PUBLICO |
| DESCRIPCIÓN | |
| Longitud: 290.6825f Anchura: 4.968431 Superficie: 1444 | |
| Categoría 4 | |
| Inicio: | |
| Final: | |
| Descripción: | |
| Otra información: | |
| Camino afectado por vía pecuaria: | |
| Nombre vía pecuaria: | |
| Observaciones: | |



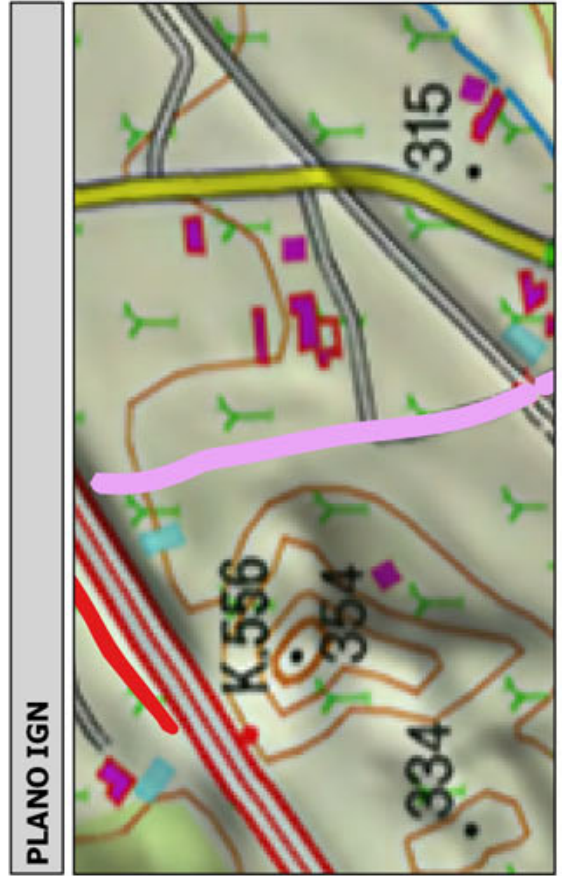
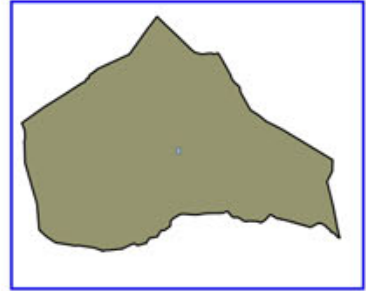
| | | | |
|--------------------------------|---|---------|---------------------|
| Código Seguro De Verificación: | oWTvkIaQ8AW8NVQa+GHTwQ== | Estado | Fecha y hora |
| Firmado Por | Concepcion Pajarón Fernandez - Secretario/a Ayuntamiento Huercal Overa | Firmado | 21/06/2016 13:57:28 |
| Observaciones | | Página | 3/325 |
| Url De Verificación | https://ov.dipalme.org/verificarmav2/ | | |





Inventario municipal de caminos

| | |
|---|-----------------------------|
| IDENTIFICACIÓN | |
| Camino 6009042 | Orden Inventario 554 |
| Nombre CAMINO SIN NOMBRE | |
| Referencia catastral 04053A060009042 | |
| Referencias catastrales afectadas: | |
| Epígrafe: INMUEBLES | Calificación: DOMINIO |
| Subepígrafe: CAMINOS RURALES | Uso: PUBLICO |
| DESCRIPCIÓN | |
| Longitud: 306.9225f Anchura: 4.680616 Superficie: 1437 | Categoría 4 |
| Inicio: | |
| Final: | |
| Descripción: | |
| Otra información: | |
| Camino afectado por vía pecuaria: | |
| Nombre vía pecuaria: | |
| Observaciones: | |



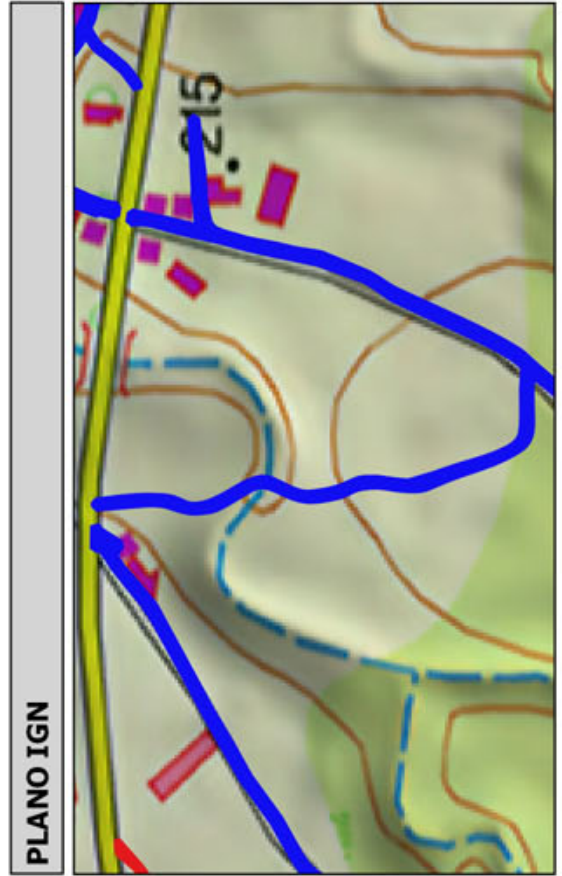
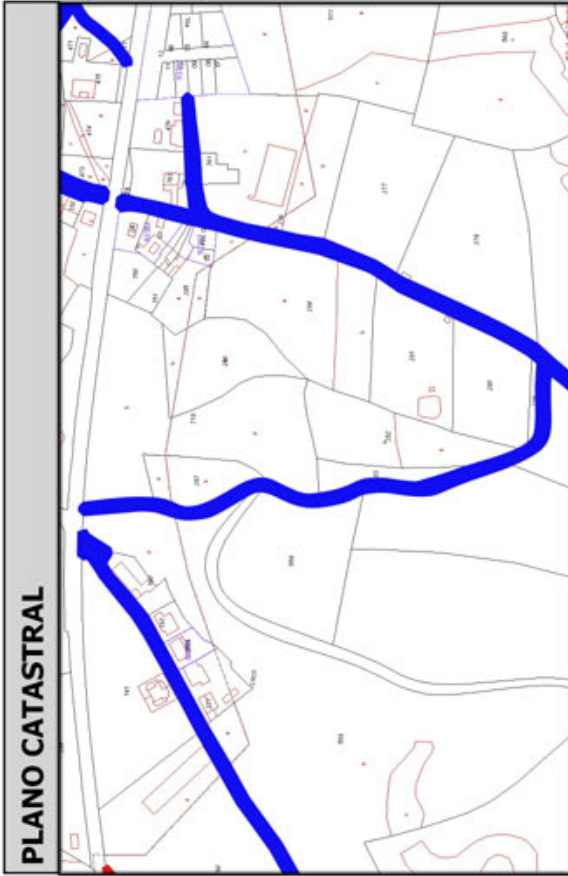
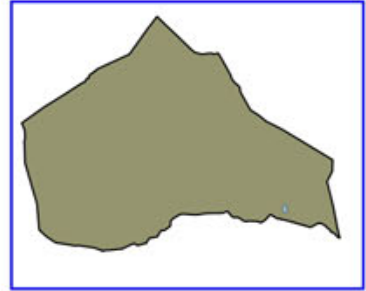
| | | | |
|--------------------------------|---|---------|---------------------|
| Código Seguro De Verificación: | oWTvkIaQ8AW8NVQa+GHTwQ== | Estado | Fecha y hora |
| Firmado Por | Concepcion Pajarón Fernandez - Secretario/a Ayuntamiento Huercal Overa | Firmado | 21/06/2016 13:57:28 |
| Observaciones | | Página | 4/325 |
| Url De Verificación | https://ov.dipalme.org/verifirmav2/ | | |





Inventario municipal de caminos

| | |
|--|--|
| IDENTIFICACIÓN | |
| Camino 3409057 | Orden Inventario 555 |
| Nombre CAMINO SIN NOMBRE | |
| Referencia catastral 04053A03409057 | |
| Referencias catastrales afectadas: | |
| Epigrafe: INMUEBLES | Calificación: DOMINIO |
| Subepigrafe: CAMINOS RURALES | Uso: PUBLICO |
| DESCRIPCIÓN | |
| Longitud: 389.9963 | Anchura: 3.681988 Superficie: 1436 |
| Inicio: | Categoría 2 |
| Final: | |
| Descripción: | |
| Otra información: | |
| Camino afectado por vía pecuaria: | |
| Nombre vía pecuaria: | |
| Observaciones: | |




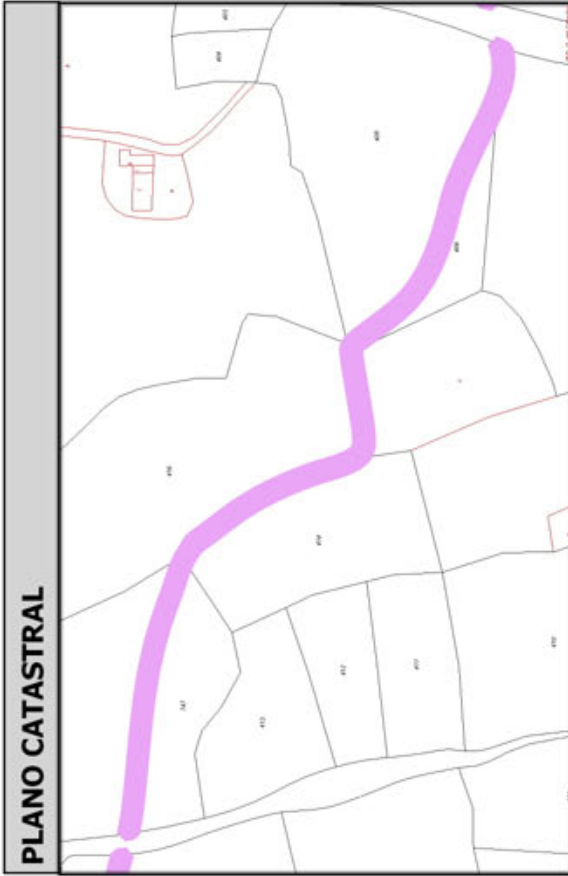
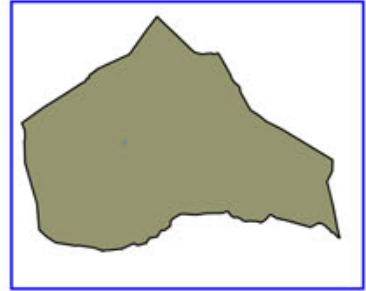
| | | | |
|--------------------------------|---|---------|---------------------|
| Código Seguro De Verificación: | oWtvkIaQ8AW8NVQa+GHTwQ== | Estado | Fecha y hora |
| Firmado Por | Concepcion Pajarón Fernandez - Secretario/a Ayuntamiento Huercal Overa | Firmado | 21/06/2016 13:57:28 |
| Observaciones | | Página | 5/325 |
| Url De Verificación | https://ov.dipalme.org/verifirmav2/ | | |





Inventario municipal de caminos

| | |
|--|-----------------------|
| IDENTIFICACIÓN | |
| Camino 5509086 | Orden Inventario |
| Nombre CAMINO SIN NOMBRE | 556 |
| Referencia catastral 04053A05509086 | |
| Referencias catastrales afectadas: | |
| Epigrafe: INMUEBLES | Calificación: DOMINIO |
| Subepigrafe: CAMINOS RURALES | Uso: PUBLICO |
| DESCRIPCIÓN | |
| Longitud: 379.1435 Anchura: 3.769043 Superficie: 1429 | Categoría 4 |
| Inicio: | |
| Final: | |
| Descripción: | |
| Otra información: | |
| Camino afectado por vía pecuaria: | |
| Nombre vía pecuaria: | |
| Observaciones: | |



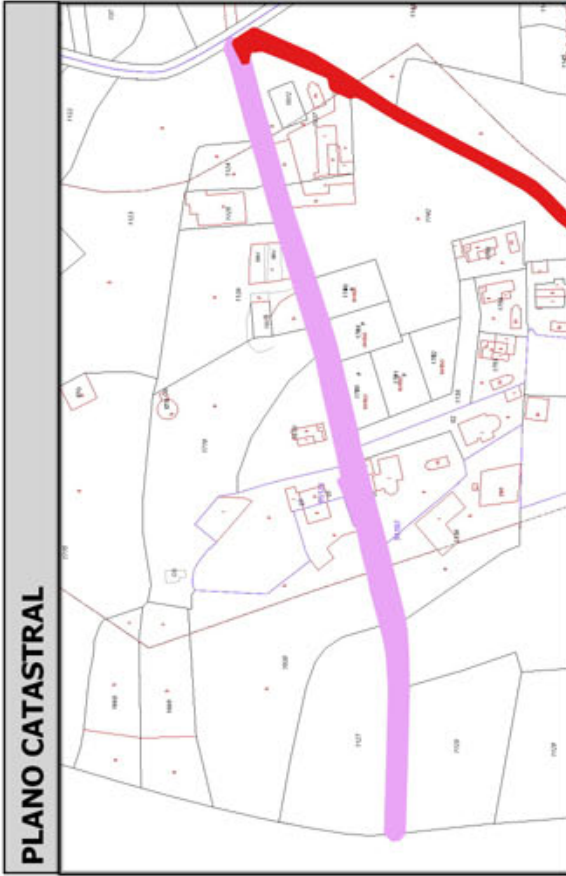
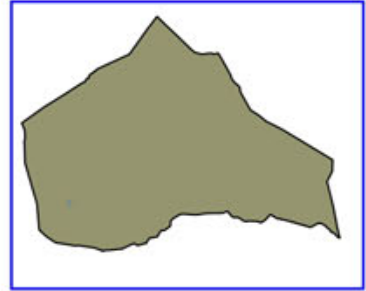
| | | | |
|--------------------------------|---|---------|---------------------|
| Código Seguro De Verificación: | oWTvkIaQ8AW8NVQa+GHTwQ== | Estado | Fecha y hora |
| Firmado Por | Concepcion Pajarón Fernandez - Secretario/a Ayuntamiento Huercal Overa | Firmado | 21/06/2016 13:57:28 |
| Observaciones | | Página | 6/325 |
| Url De Verificación | https://ov.dipalme.org/verifirmav2/ | | |





Inventario municipal de caminos

| | |
|--|-----------------------------|
| IDENTIFICACIÓN | |
| Camino 4909120 | Orden Inventario 557 |
| Nombre CAMINO SIN NOMBRE | |
| Referencia catastral 04053A04909120 | |
| Referencias catastrales afectadas: | |
| Epígrafe: INMUEBLES | Calificación: DOMINIO |
| Subepígrafe: CAMINOS RURALES | Uso: PUBLICO |
| DESCRIPCIÓN | |
| Longitud: 335.4528 Anchura: 4.257220 Superficie: 1428 | Categoría 4 |
| Inicio: | |
| Final: | |
| Descripción: | |
| Otra información: | |
| Camino afectado por vía pecuaria: | |
| Nombre vía pecuaria: | |
| Observaciones: | |



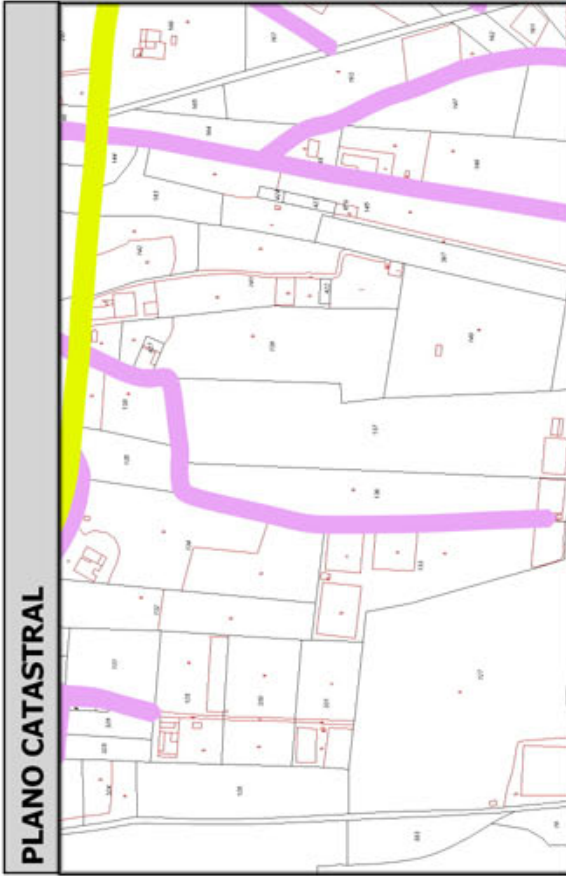
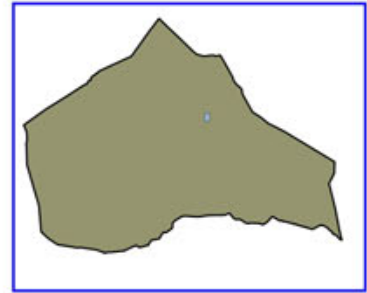
| | | | |
|--------------------------------|---|---------|---------------------|
| Código Seguro De Verificación: | oWTvkIaQ8AW8NVQa+GHTwQ== | Estado | Fecha y hora |
| Firmado Por | Concepcion Pajarón Fernandez - Secretario/a Ayuntamiento Huercal Overa | Firmado | 21/06/2016 13:57:28 |
| Observaciones | | Página | 7/325 |
| Url De Verificación | https://ov.dipalme.org/verificarmav2/ | | |





Inventario municipal de caminos

| | |
|--|-----------------------|
| IDENTIFICACIÓN | |
| Camino 2709083 | Orden Inventario |
| Nombre CAMINO SIN NOMBRE | 558 |
| Referencia catastral 04053A02709083 | |
| Referencias catastrales afectadas: | |
| Epigrafe: INMUEBLES | Calificación: DOMINIO |
| Subepigrafe: CAMINOS RURALES | Uso: PUBLICO |
| DESCRIPCIÓN | |
| Longitud: 453.8301 Anchura: 3.144927 Superficie: 1427 | Categoría 4 |
| Inicio: | |
| Final: | |
| Descripción: | |
| Otra información: | |
| Camino afectado por vía pecuaria: | |
| Nombre vía pecuaria: | |
| Observaciones: | |



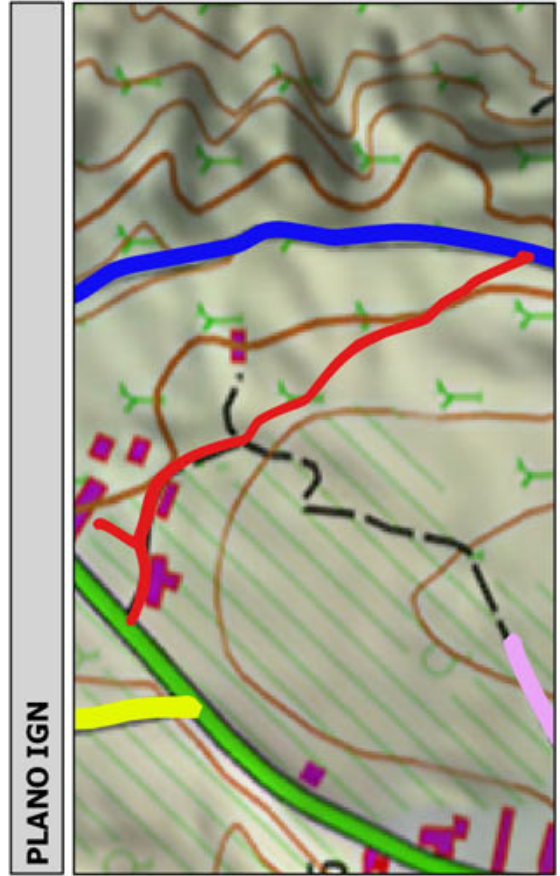
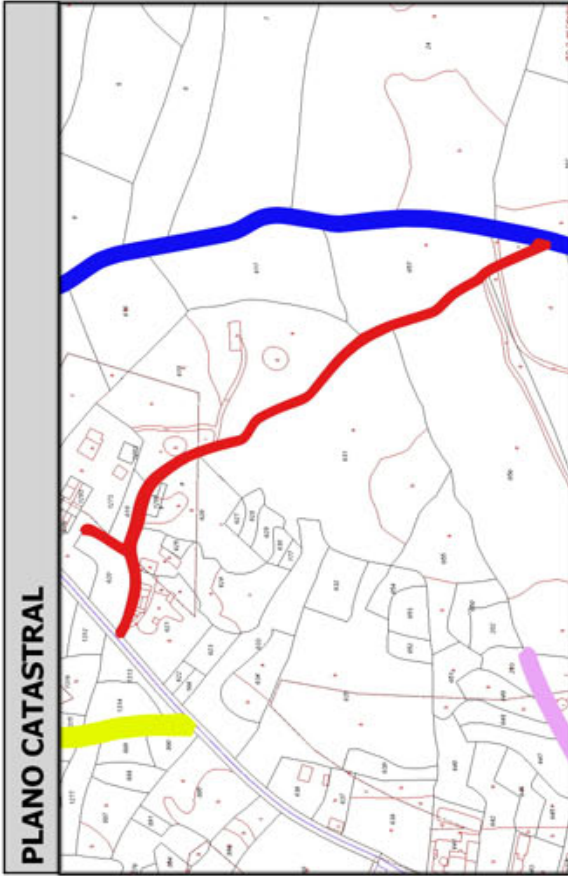
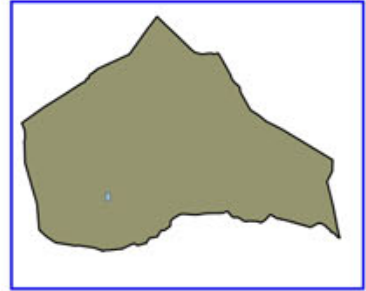
| | | | |
|--------------------------------|---|---------|---------------------|
| Código Seguro De Verificación: | oWTvkIaQ8AW8NVQa+GHTwQ== | Estado | Fecha y hora |
| Firmado Por | Concepcion Pajarón Fernandez - Secretario/a Ayuntamiento Huercal Overa | Firmado | 21/06/2016 13:57:28 |
| Observaciones | | Página | 8/325 |
| Url De Verificación | https://ov.dipalme.org/verifirmav2/ | | |





Inventario municipal de caminos

| | |
|---|-----------------------------|
| IDENTIFICACIÓN | |
| Camino 6309070 | Orden Inventario 559 |
| Nombre CAMINO SIN NOMBRE | |
| Referencia catastral 04053A06309070 | |
| Referencias catastrales afectadas: | |
| Epigrafe: INMUEBLES | Calificación: DOMINIO |
| Subepigrafe: CAMINOS RURALES | Uso: PUBLICO |
| DESCRIPCIÓN | |
| Longitud: 516.7358f Anchura: 2.749254 Superficie: 1421 | Categoría 3 |
| Inicio: | |
| Final: | |
| Descripción: | |
| Otra información: | |
| Camino afectado por vía pecuaria: | |
| Nombre vía pecuaria: | |
| Observaciones: | |



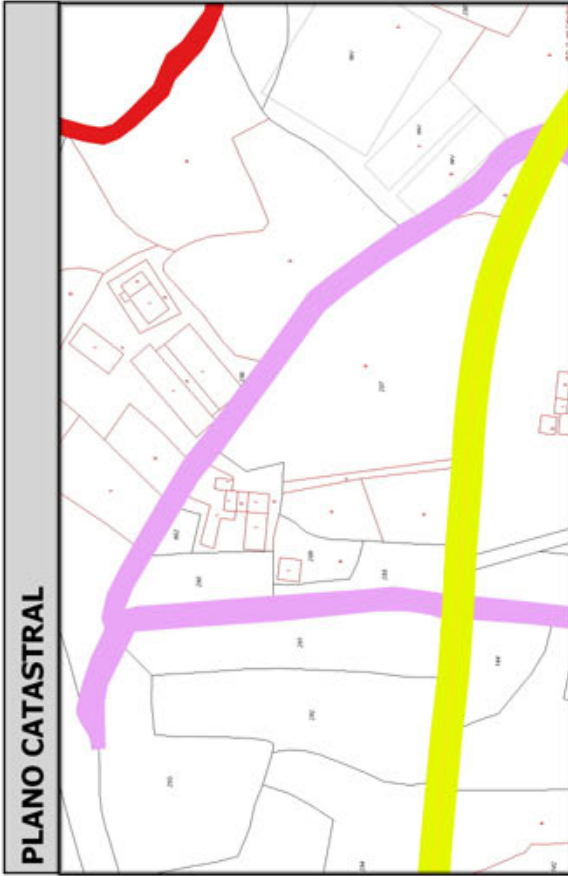
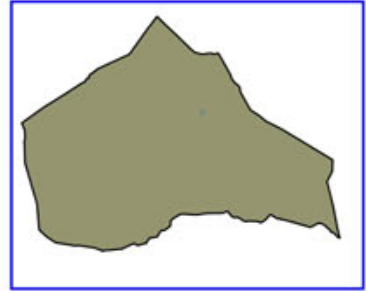
| | | | |
|--------------------------------|---|---------|---------------------|
| Código Seguro De Verificación: | oWTvkIaQ8AW8NVQa+GHTwQ== | Estado | Fecha y hora |
| Firmado Por | Concepcion Pajarón Fernandez - Secretario/a Ayuntamiento Huercal Overa | Firmado | 21/06/2016 13:57:28 |
| Observaciones | | Página | 9/325 |
| Url De Verificación | https://ov.dipalme.org/verificarmav2/ | | |





Inventario municipal de caminos

| | |
|---|-----------------------------|
| IDENTIFICACIÓN | |
| Camino 2309202 | Orden Inventario 560 |
| Nombre CAMINO SIN NOMBRE | |
| Referencia catastral 04053A02309202 | |
| Referencias catastrales afectadas: | |
| Epígrafe: INMUEBLES | Calificación: DOMINIO |
| Subepígrafe: CAMINOS RURALES | Uso: PUBLICO |
| DESCRIPCIÓN | |
| Longitud: 398.1045 ; Anchura: 3.567632 Superficie: 1420 Categoría 4 | |
| Inicio: | |
| Final: | |
| Descripción: | |
| Otra información: | |
| Camino afectado por vía pecuaria: | |
| Nombre vía pecuaria: | |
| Observaciones: | |



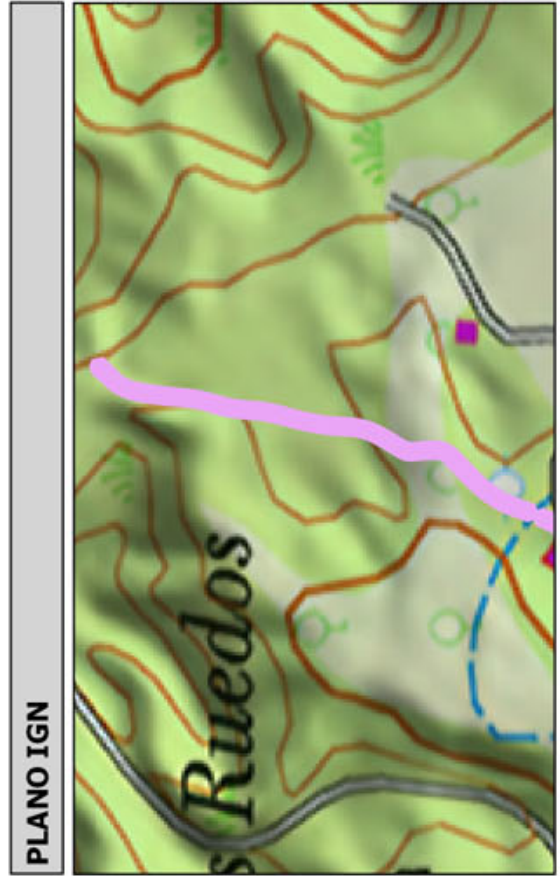
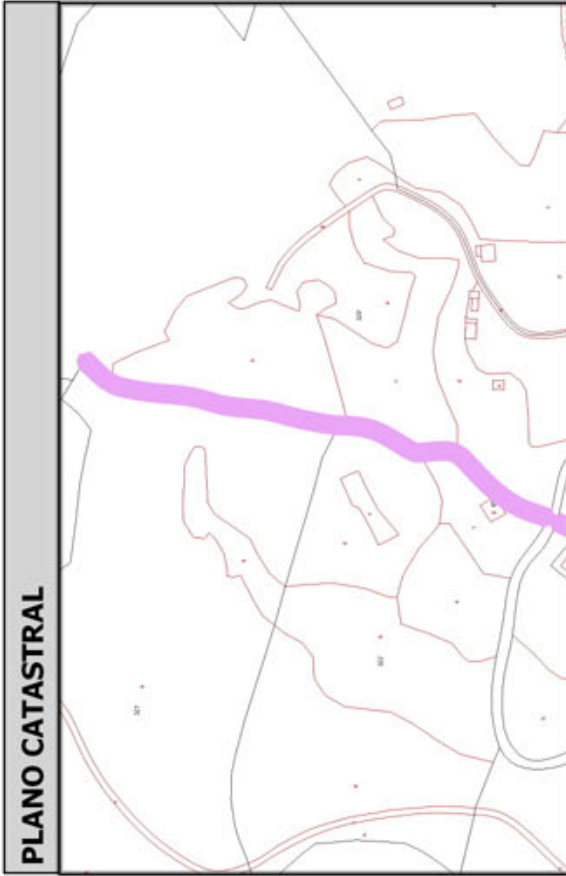
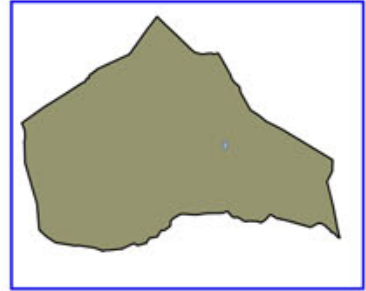
| | | | |
|--------------------------------|---|---------|---------------------|
| Código Seguro De Verificación: | oWTvkIaQ8AW8NVQa+GHTwQ== | Estado | Fecha y hora |
| Firmado Por | Concepcion Pajarón Fernandez - Secretario/a Ayuntamiento Huercal Overa | Firmado | 21/06/2016 13:57:28 |
| Observaciones | | Página | 10/325 |
| Url De Verificación | https://ov.dipalme.org/verifirmav2/ | | |





Inventario municipal de caminos

| | |
|--|-----------------------------|
| IDENTIFICACIÓN | |
| Camino 2709041 | Orden Inventario 561 |
| Nombre CAMINO SIN NOMBRE | |
| Referencia catastral 04053A02709041 | |
| Referencias catastrales afectadas: | |
| Epigrafe: INMUEBLES | Calificación: DOMINIO |
| Subepigrafe: CAMINOS RURALES | Uso: PUBLICO |
| DESCRIPCIÓN | |
| Longitud: 354.9874 Anchura: 3.979609 Superficie: 1413 | Categoría 4 |
| Inicio: | |
| Final: | |
| Descripción: | |
| Otra información: | |
| Camino afectado por vía pecuaria: | |
| Nombre vía pecuaria: | |
| Observaciones: | |



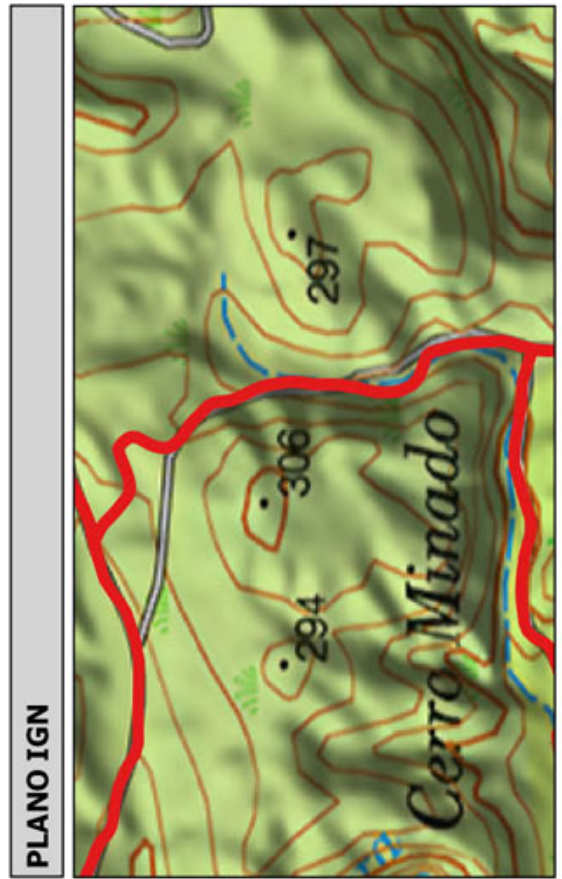
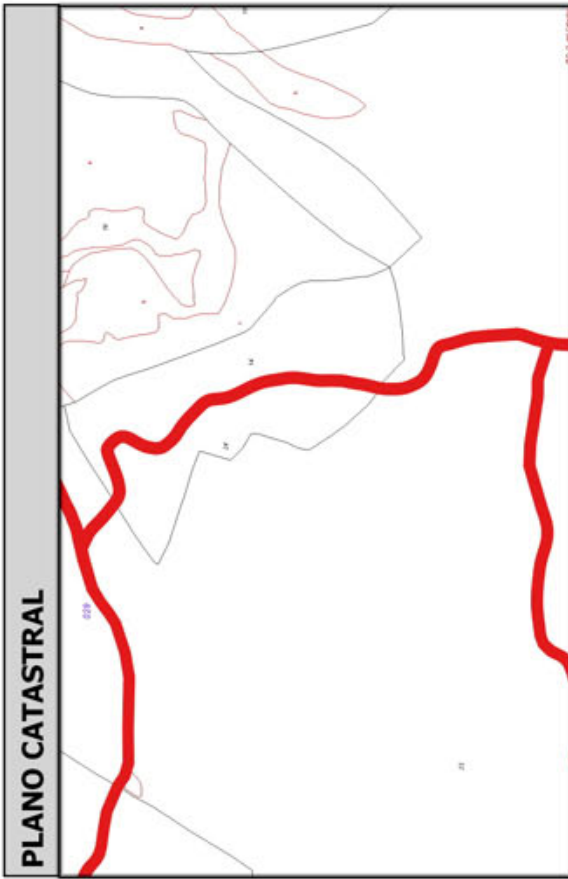
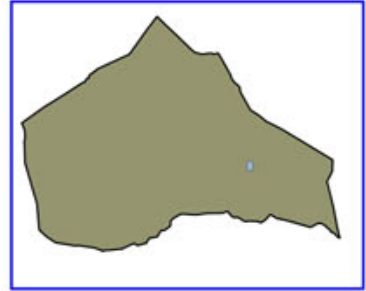
| | | | |
|--------------------------------|---|---------|---------------------|
| Código Seguro De Verificación: | oWTvkIaQ8AW8NVQa+GHTwQ== | Estado | Fecha y hora |
| Firmado Por | Concepcion Pajarón Fernandez - Secretario/a Ayuntamiento Huercal Overa | Firmado | 21/06/2016 13:57:28 |
| Observaciones | | Página | 11/325 |
| Url De Verificación | https://ov.dipalme.org/verifirmav2/ | | |





Inventario municipal de caminos

| | |
|---|-----------------------|
| IDENTIFICACIÓN | |
| Camino 2909019 | Orden Inventario |
| Nombre CAMINO SIN NOMBRE | 562 |
| Referencia catastral 04053A02909019 | |
| Referencias catastrales afectadas: | |
| Epígrafe: INMUEBLES | Calificación: DOMINIO |
| Subepígrafe: CAMINOS RURALES | Uso: PUBLICO |
| DESCRIPCIÓN | |
| Longitud: 565.1648 Anchura: 2.491484 Superficie: 1408 Categoría 3 | |
| Inicio: | |
| Final: | |
| Descripción: | |
| Otra información: | |
| Camino afectado por vía pecuaria: | |
| Nombre vía pecuaria: | |
| Observaciones: | |



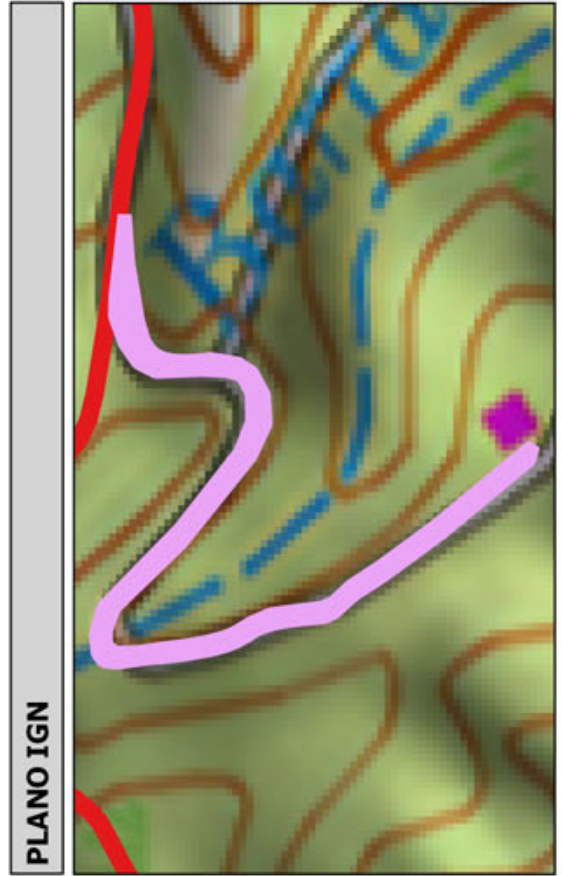
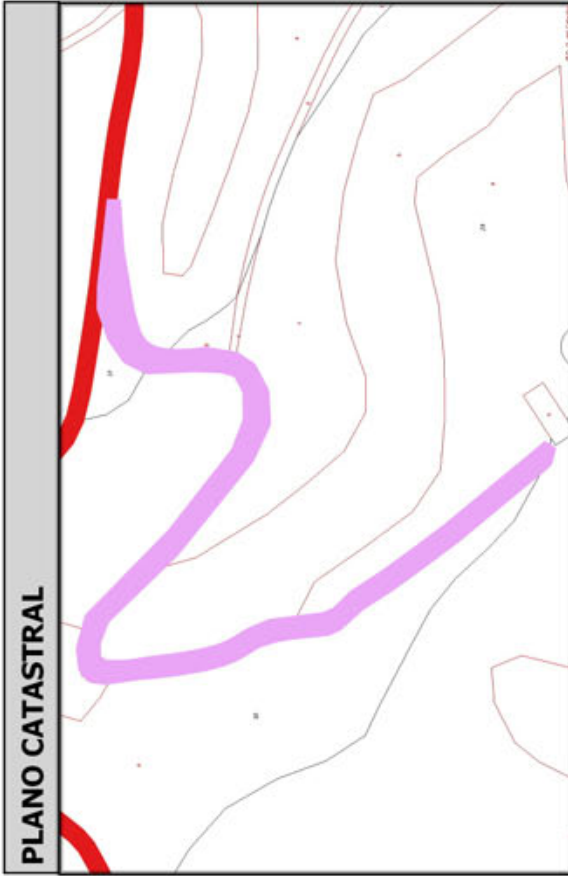
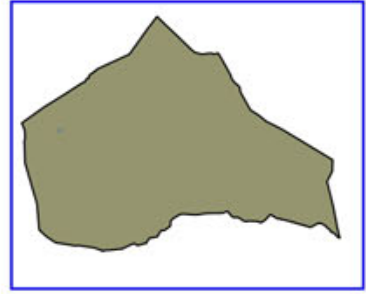
| | | | |
|--------------------------------|---|---------|---------------------|
| Código Seguro De Verificación: | oWTvkIaQ8AW8NVQa+GHTwQ== | Estado | Fecha y hora |
| Firmado Por | Concepcion Pajarón Fernandez - Secretario/a Ayuntamiento Huercal Overa | Firmado | 21/06/2016 13:57:28 |
| Observaciones | | Página | 12/325 |
| Url De Verificación | https://ov.dipalme.org/verificarmav2/ | | |





Inventario municipal de caminos

| | |
|--|-----------------------|
| IDENTIFICACIÓN | |
| Camino 0509038 | Orden Inventario |
| Nombre CAMINO SIN NOMBRE | 563 |
| Referencia catastral 04053A00509038 | |
| Referencias catastrales afectadas: | |
| Epigrafe: INMUEBLES | Calificación: DOMINIO |
| Subepigrafe: CAMINOS RURALES | Uso: PUBLICO |
| DESCRIPCIÓN | |
| Longitud: 394.9958f | Anchura: 3.557292 |
| Superficie: 1405 | Categoría 4 |
| Inicio: | |
| Final: | |
| Descripción: | |
| Otra información: | |
| Camino afectado por vía pecuaria: | |
| Nombre vía pecuaria: | |
| Observaciones: | |



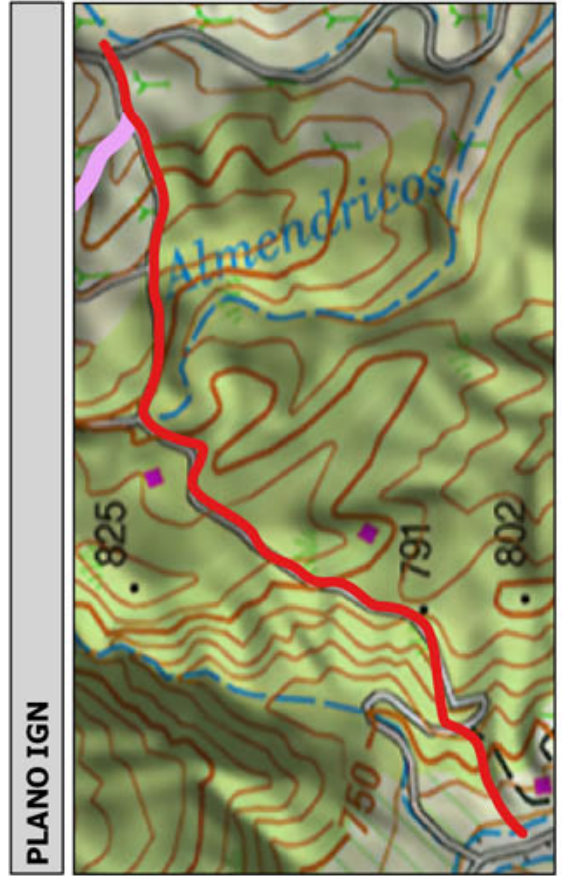
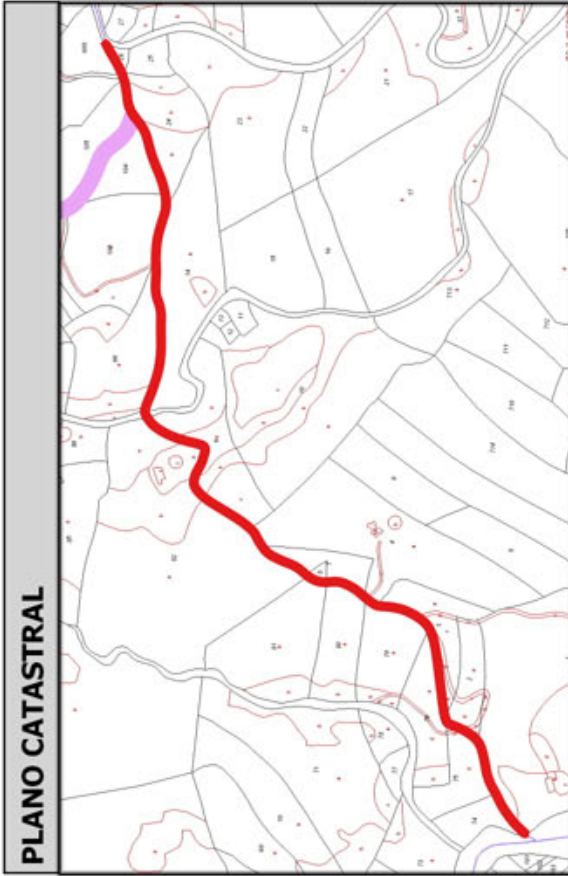
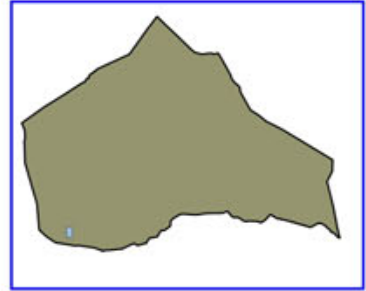
| | | | |
|--------------------------------|---|---------|---------------------|
| Código Seguro De Verificación: | oWTvkIaQ8AW8NVQa+GHTwQ== | Estado | Fecha y hora |
| Firmado Por | Concepcion Pajarón Fernandez - Secretario/a Ayuntamiento Huercal Overa | Firmado | 21/06/2016 13:57:28 |
| Observaciones | | Página | 13/325 |
| Url De Verificación | https://ov.dipalme.org/verifirmav2/ | | |





Inventario municipal de caminos

| | |
|--|-----------------------------|
| IDENTIFICACIÓN | |
| Camino 4909050 | Orden Inventario 564 |
| Nombre CAMINO SIN NOMBRE | |
| Referencia catastral 04053A04909050 | |
| Referencias catastrales afectadas: | |
| Epigrafe: INMUEBLES | Calificación: DOMINIO |
| Subepigrafe: CAMINOS RURALES | Uso: PUBLICO |
| DESCRIPCIÓN | |
| Longitud: 1033.655f Anchura: 1.356973 Superficie: 1403 Categoría 3 | |
| Inicio: | |
| Final: | |
| Descripción: | |
| Otra información: | |
| Camino afectado por vía pecuaria: | |
| Nombre vía pecuaria: | |
| Observaciones: | |



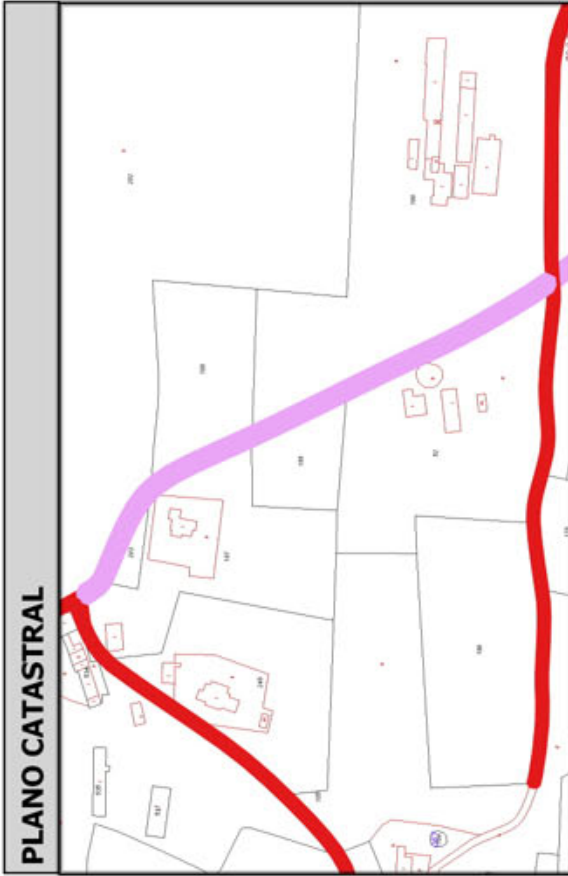
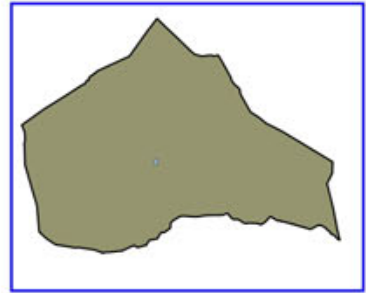
| | | | |
|--------------------------------|---|---------|---------------------|
| Código Seguro De Verificación: | oWTvkIaQ8AW8NVQa+GHTwQ== | Estado | Fecha y hora |
| Firmado Por | Concepcion Pajarón Fernandez - Secretario/a Ayuntamiento Huercal Overa | Firmado | 21/06/2016 13:57:28 |
| Observaciones | | Página | 14/325 |
| Url De Verificación | https://ov.dipalme.org/verifirmav2/ | | |





Inventario municipal de caminos

| | |
|---|-----------------------------|
| IDENTIFICACIÓN | |
| Camino 6709053 | Orden Inventario 565 |
| Nombre CAMINO SIN NOMBRE | |
| Referencia catastral 04053A06709053 | |
| Referencias catastrales afectadas: | |
| Epígrafe: INMUEBLES | Calificación: DOMINIO |
| Subepígrafe: CAMINOS RURALES | Uso: PUBLICO |
| DESCRIPCIÓN | |
| Longitud: 330.10541 Anchura: 4.247687 Superficie: 1402 | Categoría 4 |
| Inicio: | |
| Final: | |
| Descripción: | |
| Otra información: | |
| Camino afectado por vía pecuaria: | |
| Nombre vía pecuaria: | |
| Observaciones: | |



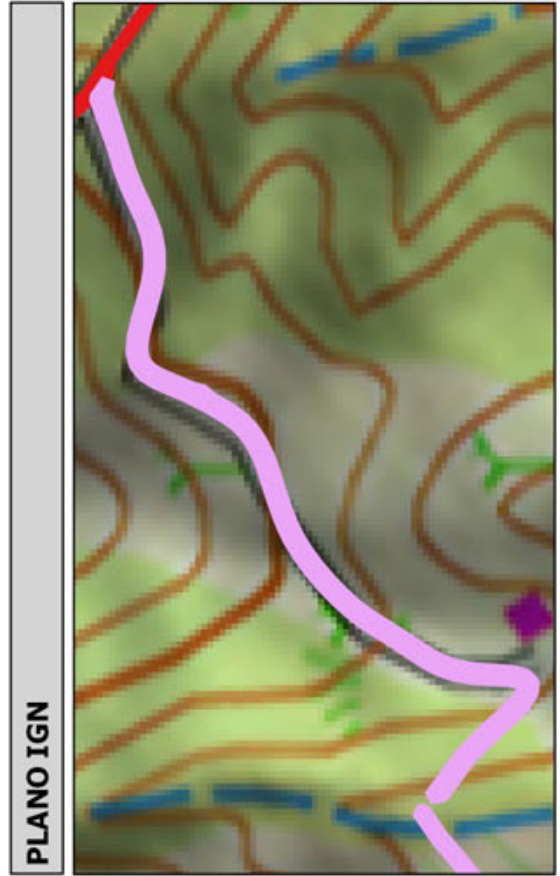
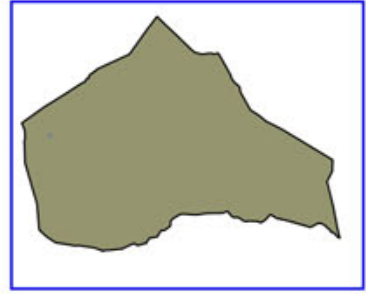
| | | | |
|--------------------------------|---|---------|---------------------|
| Código Seguro De Verificación: | oWTvkIaQ8AW8NVQa+GHTwQ== | Estado | Fecha y hora |
| Firmado Por | Concepcion Pajarón Fernandez - Secretario/a Ayuntamiento Huercal Overa | Firmado | 21/06/2016 13:57:28 |
| Observaciones | | Página | 15/325 |
| Url De Verificación | https://ov.dipalme.org/verificarmav2/ | | |





Inventario municipal de caminos

| | |
|--|-----------------------------|
| IDENTIFICACIÓN | |
| Camino 0409029 | Orden Inventario 566 |
| Nombre CAMINO SIN NOMBRE | |
| Referencia catastral 04053A00409029 | |
| Referencias catastrales afectadas: | |
| Epígrafe: INMUEBLES | Calificación: DOMINIO |
| Subepígrafe: CAMINOS RURALES | Uso: PUBLICO |
| DESCRIPCIÓN | |
| Longitud: 399.2005f Anchura: 3.510724 Superficie: 1401 | Categoría 4 |
| Inicio: | |
| Final: | |
| Descripción: | |
| Otra información: | |
| Camino afectado por vía pecuaria: | |
| Nombre vía pecuaria: | |
| Observaciones: | |



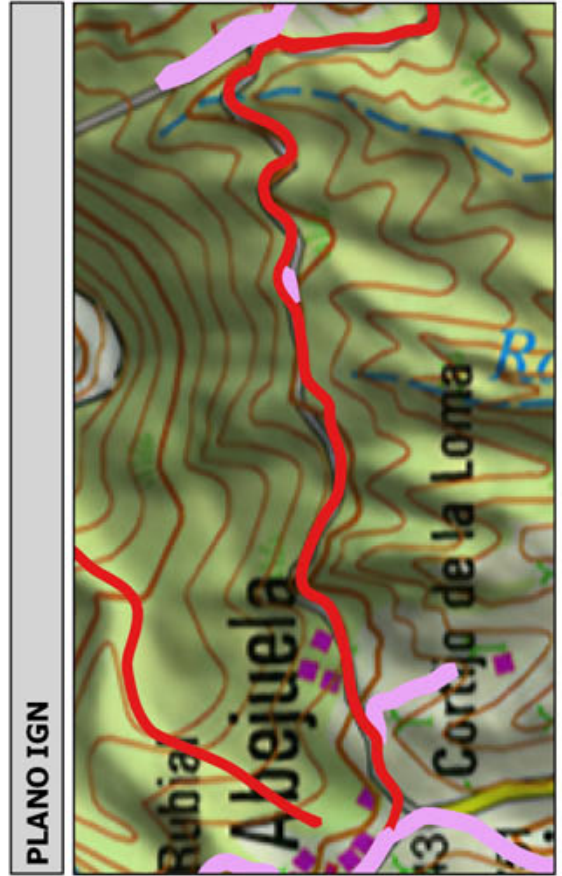
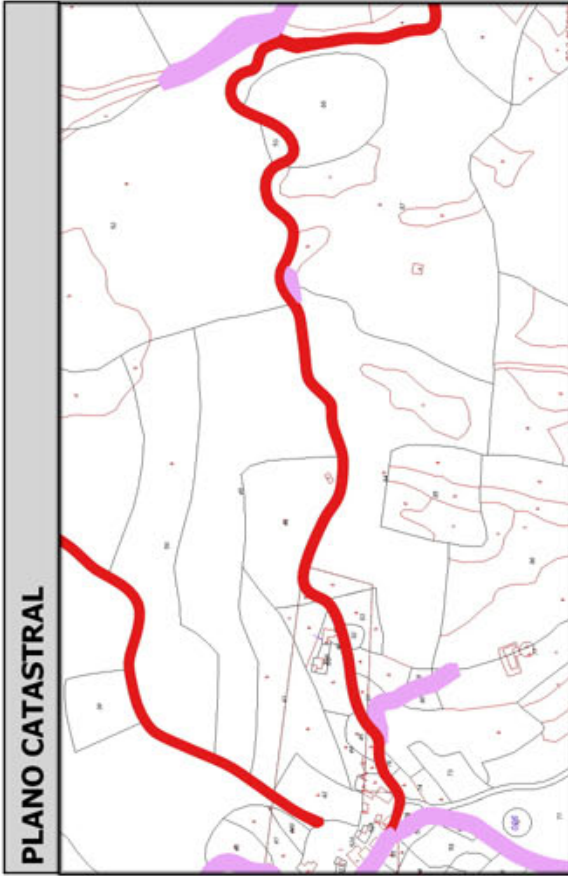
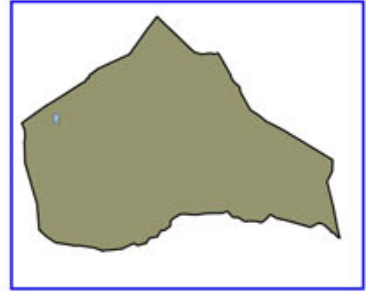
| | | | |
|--------------------------------|---|---------|---------------------|
| Código Seguro De Verificación: | oWTvkIaQ8AW8NVQa+GHTwQ== | Estado | Fecha y hora |
| Firmado Por | Concepcion Pajarón Fernandez - Secretario/a Ayuntamiento Huercal Overa | Firmado | 21/06/2016 13:57:28 |
| Observaciones | | Página | 16/325 |
| Url De Verificación | https://ov.dipalme.org/verifirmav2/ | | |





Inventario municipal de caminos

| | |
|---|-----------------------|
| IDENTIFICACIÓN | |
| Camino 0609038 | Orden Inventario |
| Nombre CAMINO SIN NOMBRE | 567 |
| Referencia catastral 04053A00609038 | |
| Referencias catastrales afectadas: | |
| Epigrafe: INMUEBLES | Calificación: DOMINIO |
| Subepigrafe: CAMINOS RURALES | Uso: PUBLICO |
| DESCRIPCIÓN | |
| Longitud: 812.05461 Anchura: 1.725247 Superficie: 1401 | Categoría 3 |
| Inicio: | |
| Final: | |
| Descripción: | |
| Otra información: | |
| Camino afectado por vía pecuaria: | |
| Nombre vía pecuaria: | |
| Observaciones: | |



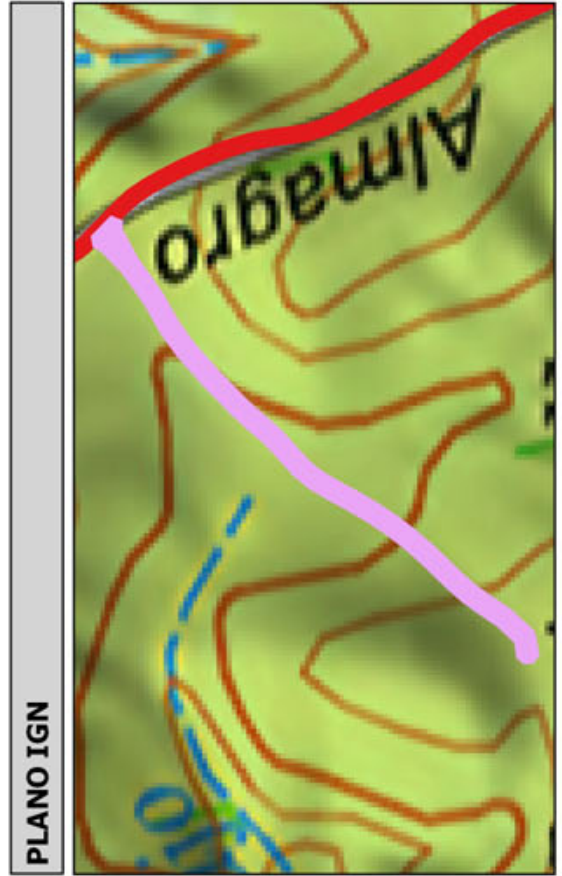
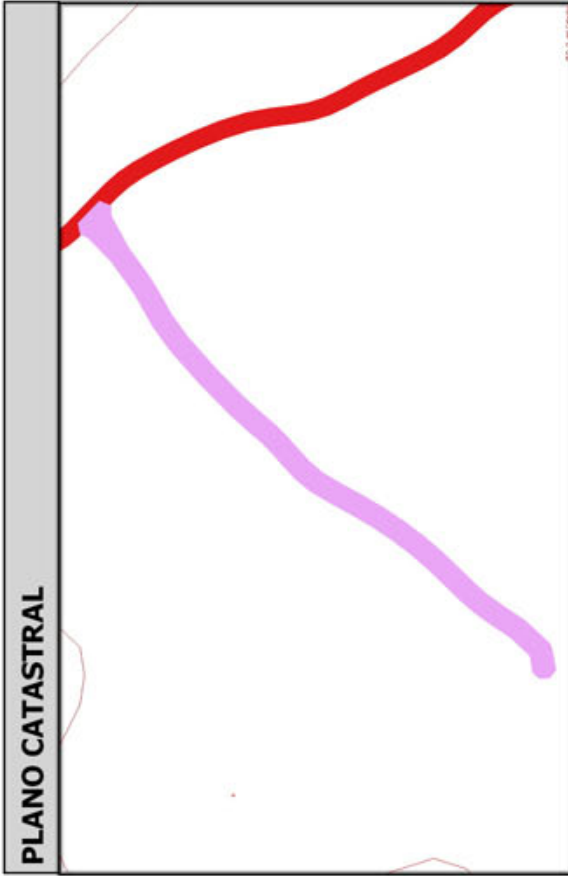
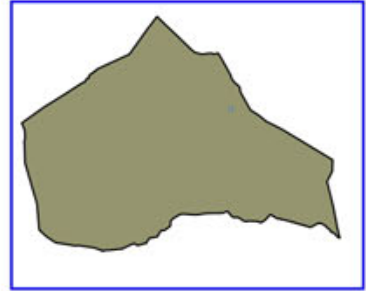
| | | | |
|--------------------------------|---|---------|---------------------|
| Código Seguro De Verificación: | oWTvkIaQ8AW8NVQa+GHTwQ== | Estado | Fecha y hora |
| Firmado Por | Concepcion Pajarón Fernandez - Secretario/a Ayuntamiento Huercal Overa | Firmado | 21/06/2016 13:57:28 |
| Observaciones | | Página | 17/325 |
| Url De Verificación | https://ov.dipalme.org/verifirmav2/ | | |





Inventario municipal de caminos

| | |
|--|-----------------------|
| IDENTIFICACIÓN | |
| Camino 2709052 | Orden Inventario |
| Nombre CAMINO SIN NOMBRE | 568 |
| Referencia catastral 04053A02709052 | |
| Referencias catastrales afectadas: | |
| Epígrafe: INMUEBLES | Calificación: DOMINIO |
| Subepígrafe: CAMINOS RURALES | Uso: PUBLICO |
| DESCRIPCIÓN | |
| Longitud: 322.9103 Anchura: 4.323900 Superficie: 1396 | Categoría 4 |
| Inicio: | |
| Final: | |
| Descripción: | |
| Otra información: | |
| Camino afectado por vía pecuaria: | |
| Nombre vía pecuaria: | |
| Observaciones: | |



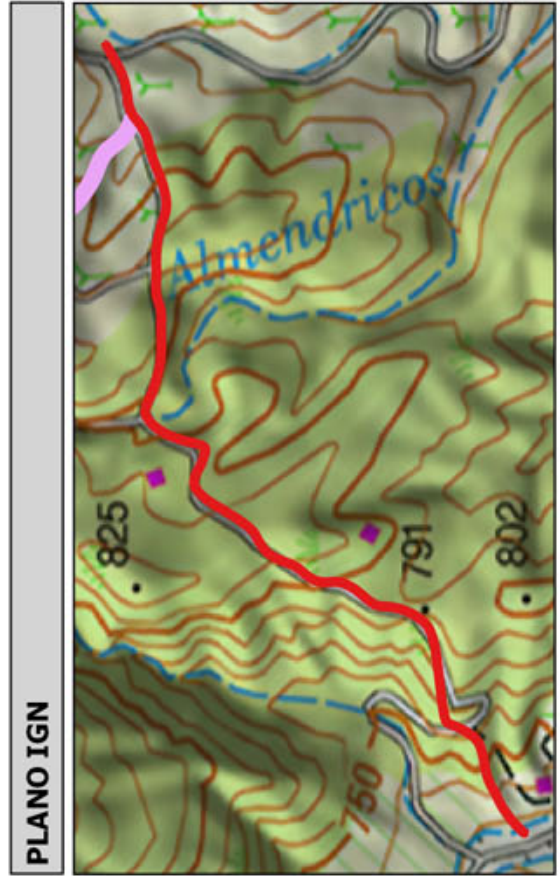
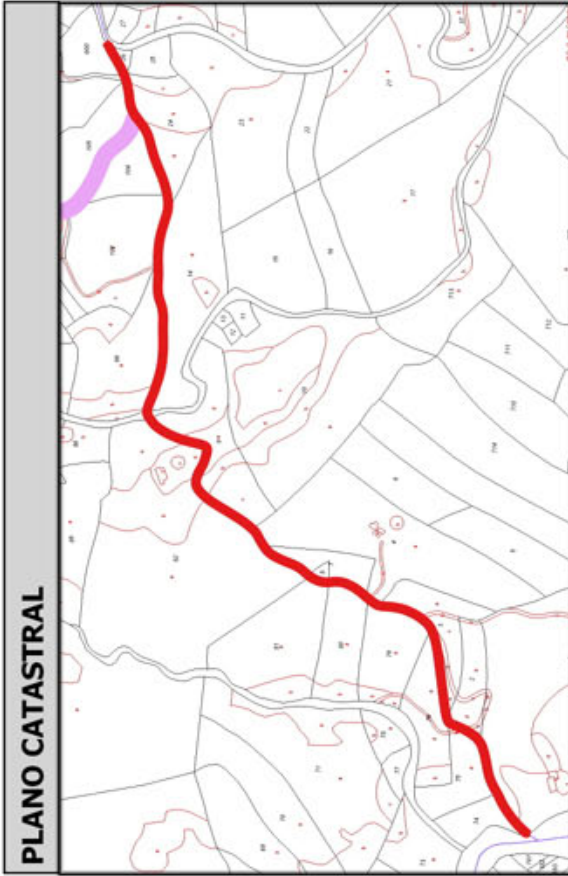
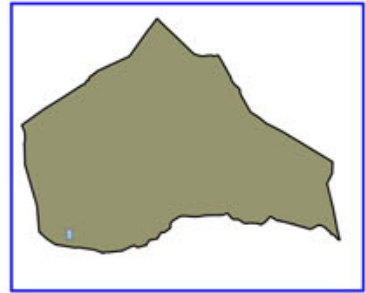
| | | | |
|--------------------------------|---|---------|---------------------|
| Código Seguro De Verificación: | oWTvkIaQ8AW8NVQa+GHTwQ== | Estado | Fecha y hora |
| Firmado Por | Concepcion Pajarón Fernandez - Secretario/a Ayuntamiento Huercal Overa | Firmado | 21/06/2016 13:57:28 |
| Observaciones | | Página | 18/325 |
| Url De Verificación | https://ov.dipalme.org/verificarmav2/ | | |





Inventario municipal de caminos

| | |
|---|-----------------------|
| IDENTIFICACIÓN | |
| Camino 0109037 | Orden Inventario |
| Nombre CAMINO SIN NOMBRE | 569 |
| Referencia catastral 04053A00109037 | |
| Referencias catastrales afectadas: | |
| Epigrafe: INMUEBLES | Calificación: DOMINIO |
| Subepigrafe: CAMINOS RURALES | Uso: PUBLICO |
| DESCRIPCIÓN | |
| Longitud: 1034.8391 Anchura: 1.345127 Superficie: 1392 | Categoría 3 |
| Inicio: | |
| Final: | |
| Descripción: | |
| Otra información: | |
| Camino afectado por vía pecuaria: | |
| Nombre vía pecuaria: | |
| Observaciones: | |



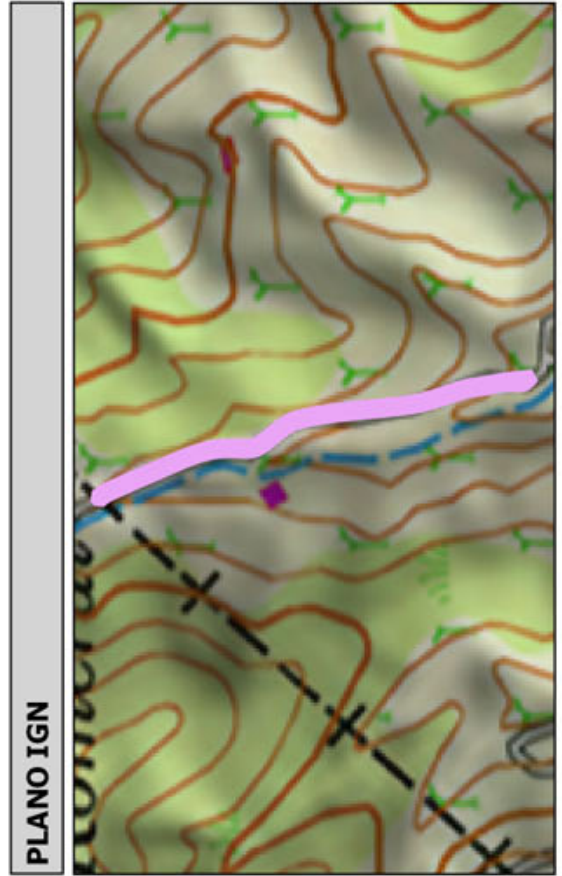
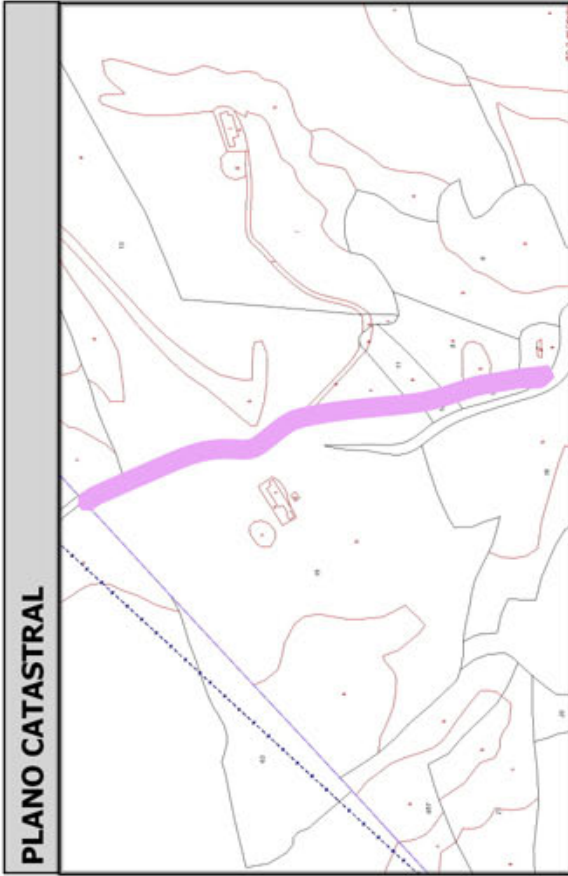
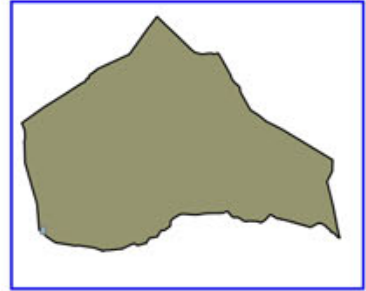
| | | | |
|--------------------------------|---|---------|---------------------|
| Código Seguro De Verificación: | oWTvkIaQ8AW8NVQa+GHTwQ== | Estado | Fecha y hora |
| Firmado Por | Concepcion Pajarón Fernandez - Secretario/a Ayuntamiento Huercal Overa | Firmado | 21/06/2016 13:57:28 |
| Observaciones | | Página | 19/325 |
| Url De Verificación | https://ov.dipalme.org/verifirmav2/ | | |





Inventario municipal de caminos

| | |
|---|-----------------------------|
| IDENTIFICACIÓN | |
| Camino 0109064 | Orden Inventario 570 |
| Nombre CAMINO SIN NOMBRE | |
| Referencia catastral 04053A00109064 | |
| Referencias catastrales afectadas: | |
| Epigrafe: INMUEBLES | Calificación: DOMINIO |
| Subepigrafe: CAMINOS RURALES | Uso: PUBLICO |
| DESCRIPCIÓN | |
| Longitud: 343.5457 ; Anchura: 4.045544 Superficie: 1390 Categoría 4 | |
| Inicio: | |
| Final: | |
| Descripción: | |
| Otra información: | |
| Camino afectado por vía pecuaria: | |
| Nombre vía pecuaria: | |
| Observaciones: | |



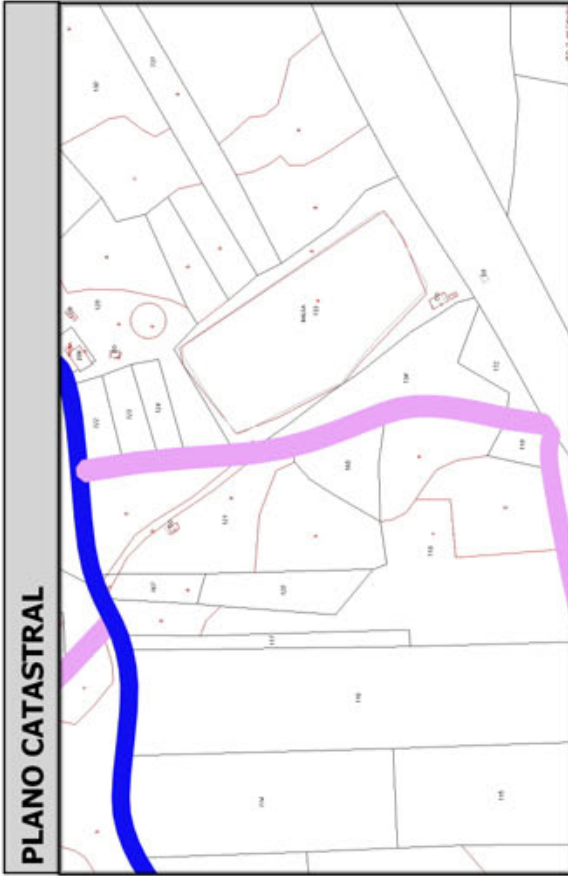
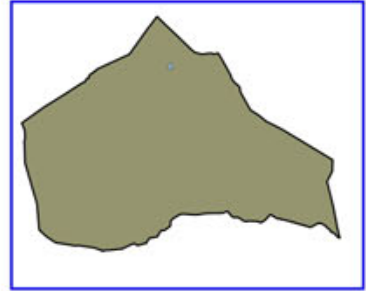
| | | | |
|--------------------------------|---|---------|---------------------|
| Código Seguro De Verificación: | oWTvkIaQ8AW8NVQa+GHTwQ== | Estado | Fecha y hora |
| Firmado Por | Concepcion Pajarón Fernandez - Secretario/a Ayuntamiento Huercal Overa | Firmado | 21/06/2016 13:57:28 |
| Observaciones | | Página | 20/325 |
| Url De Verificación | https://ov.dipalme.org/verificarmav2/ | | |





Inventario municipal de caminos

| | |
|--|-----------------------------|
| IDENTIFICACIÓN | |
| Camino 2109047 | Orden Inventario 571 |
| Nombre CAMINO SIN NOMBRE | |
| Referencia catastral 04053A02109047 | |
| Referencias catastrales afectadas: | |
| Epígrafe: INMUEBLES | Calificación: DOMINIO |
| Subepígrafe: CAMINOS RURALES | Uso: PUBLICO |
| DESCRIPCIÓN | |
| Longitud: 283.8336 ; Anchura: 4.898814 | Superficie: 1390 |
| Inicio: | Categoría 4 |
| Final: | |
| Descripción: | |
| Otra información: | |
| Camino afectado por vía pecuaria: | |
| Nombre vía pecuaria: | |
| Observaciones: | |



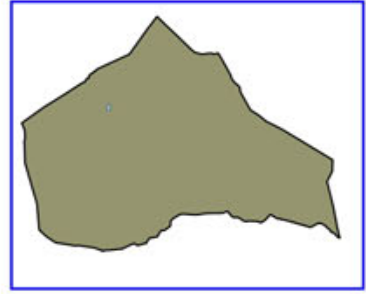
| | | | |
|--------------------------------|---|---------|---------------------|
| Código Seguro De Verificación: | oWTvkIaQ8AW8NVQa+GHTwQ== | Estado | Fecha y hora |
| Firmado Por | Concepcion Pajarón Fernandez - Secretario/a Ayuntamiento Huercal Overa | Firmado | 21/06/2016 13:57:28 |
| Observaciones | | Página | 21/325 |
| Url De Verificación | https://ov.dipalme.org/verifirmav2/ | | |





Inventario municipal de caminos

| | |
|--|-----------------------|
| IDENTIFICACIÓN | |
| Camino 0909179 | Orden Inventario |
| Nombre CAMINO SIN NOMBRE | 572 |
| Referencia catastral 04053A00909179 | |
| Referencias catastrales afectadas: | |
| Epigrafe: INMUEBLES | Calificación: DOMINIO |
| Subepigrafe: CAMINOS RURALES | Uso: PUBLICO |
| DESCRIPCIÓN | |
| Longitud: 383.9148 Anchura: 3.607289 Superficie: 1385 | Categoría 4 |
| Inicio: | |
| Final: | |
| Descripción: | |
| Otra información: | |
| Camino afectado por vía pecuaria: | |
| Nombre vía pecuaria: | |
| Observaciones: | |



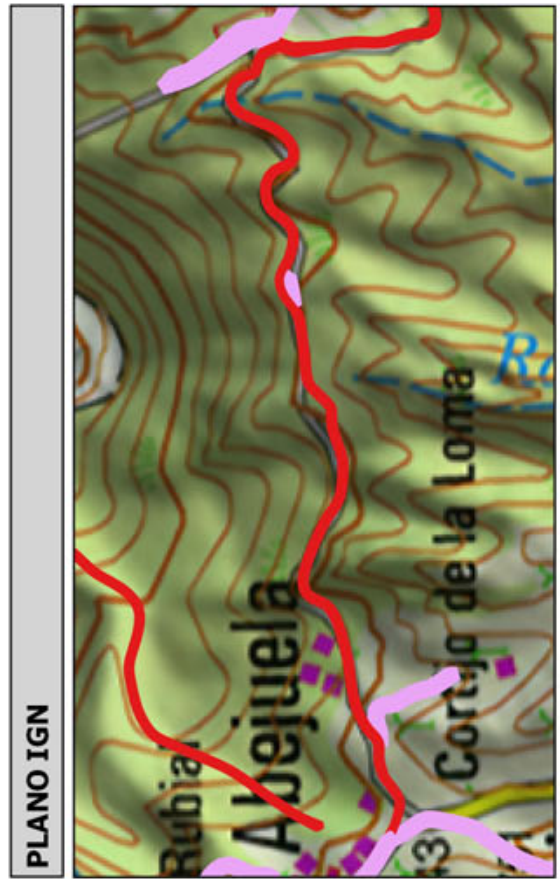
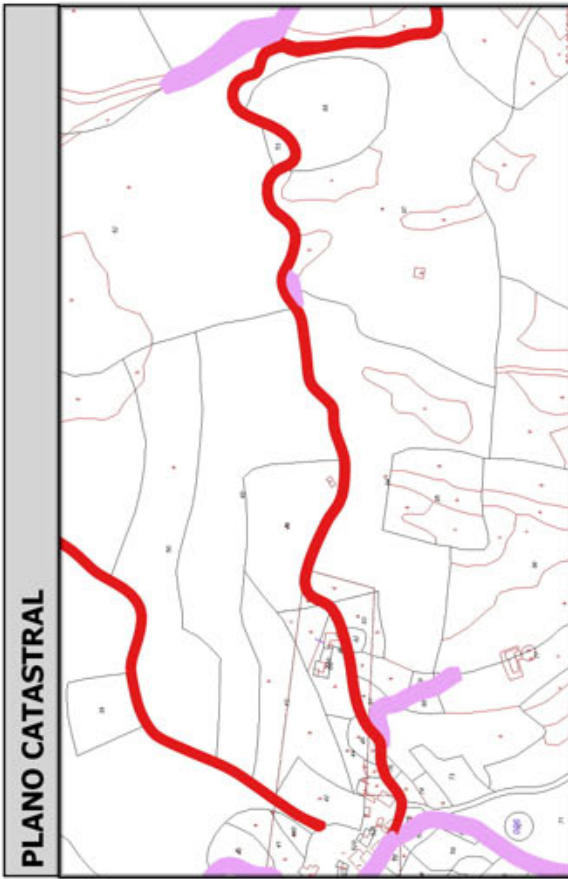
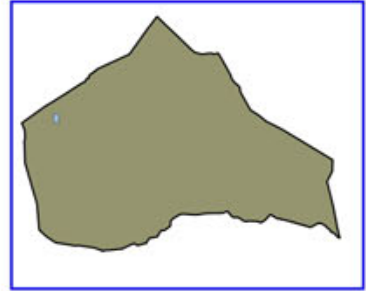
| | | | |
|--------------------------------|---|---------|---------------------|
| Código Seguro De Verificación: | oWTvkIaQ8AW8NVQa+GHTwQ== | Estado | Fecha y hora |
| Firmado Por | Concepcion Pajarón Fernandez - Secretario/a Ayuntamiento Huercal Overa | Firmado | 21/06/2016 13:57:28 |
| Observaciones | | Página | 22/325 |
| Url De Verificación | https://ov.dipalme.org/verifirmav2/ | | |





Inventario municipal de caminos

| | |
|--|-------------------------|
| IDENTIFICACIÓN | |
| Camino 0709010 | Orden Inventario |
| Nombre CAMINO SIN NOMBRE | 573 |
| Referencia catastral 04053A00709010 | |
| Referencias catastrales afectadas: | |
| Epigrafe: INMUEBLES | Calificación: DOMINIO |
| Subepigrafe: CAMINOS RURALES | Uso: PUBLICO |
| DESCRIPCIÓN | |
| Longitud: 810.6949 ; Anchura: 1.703854 | Superficie: 1381 |
| | Categoría 3 |
| Inicio: | |
| Final: | |
| Descripción: | |
| Otra información: | |
| Camino afectado por vía pecuaria: | |
| Nombre vía pecuaria: | |
| Observaciones: | |



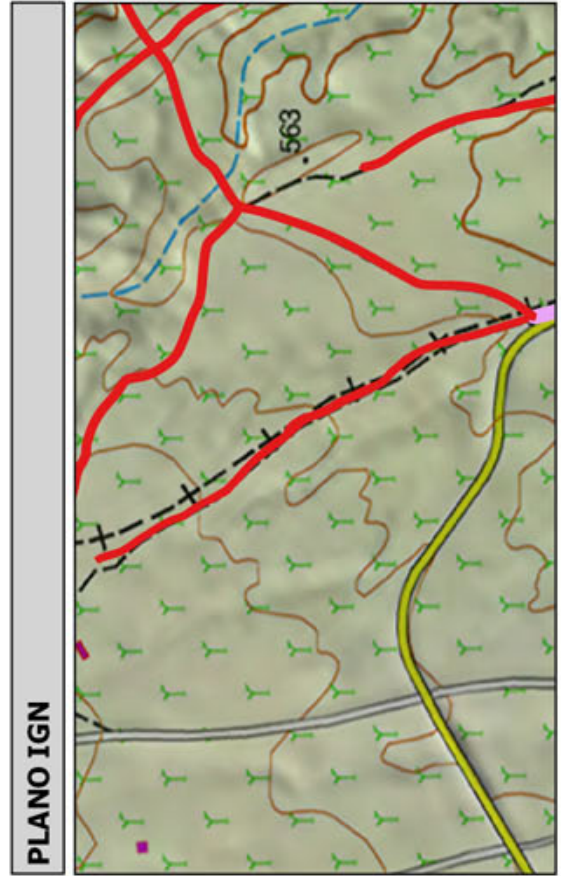
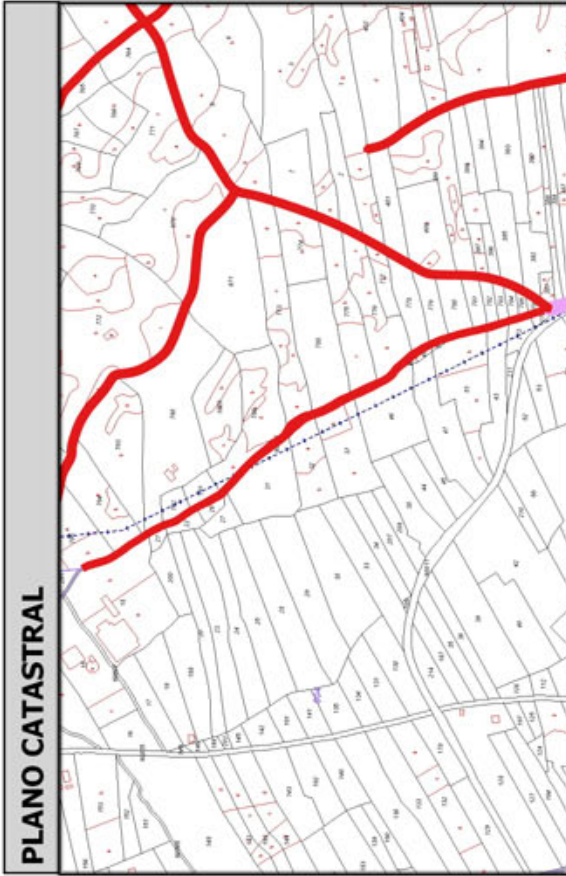
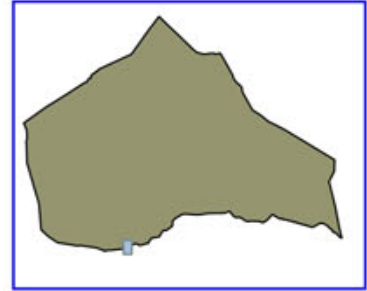
| | | | |
|--------------------------------|---|---------|---------------------|
| Código Seguro De Verificación: | oWtVkiAq8AW8NVQa+GHTwQ== | Estado | Fecha y hora |
| Firmado Por | Concepcion Pajarón Fernandez - Secretario/a Ayuntamiento Huercal Overa | Firmado | 21/06/2016 13:57:28 |
| Observaciones | | Página | 23/325 |
| Url De Verificación | https://ov.dipalme.org/verificarmav2/ | | |





Inventario municipal de caminos

| | |
|--|-----------------------------|
| IDENTIFICACIÓN | |
| Camino 4609009 | Orden Inventario 574 |
| Nombre CAMINO SIN NOMBRE | |
| Referencia catastral 04053A04609009 | |
| Referencias catastrales afectadas: | |
| Epigrafe: INMUEBLES | Calificación: DOMINIO |
| Subepigrafe: CAMINOS RURALES | Uso: PUBLICO |
| DESCRIPCIÓN | |
| Longitud: 766.4826f Anchura: 1.800432 Superficie: 1380 Categoría 3 | |
| Inicio: | |
| Final: | |
| Descripción: | |
| Otra información: | |
| Camino afectado por vía pecuaria: | |
| Nombre vía pecuaria: | |
| Observaciones: | |



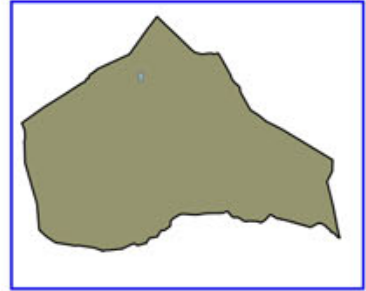
| | | | |
|--------------------------------|---|---------|---------------------|
| Código Seguro De Verificación: | oWTvkIaQ8AW8NVQa+GHTwQ== | Estado | Fecha y hora |
| Firmado Por | Concepcion Pajarón Fernandez - Secretario/a Ayuntamiento Huercal Overa | Firmado | 21/06/2016 13:57:28 |
| Observaciones | | Página | 24/325 |
| Url De Verificación | https://ov.dipalme.org/verifirmav2/ | | |





Inventario municipal de caminos

| | |
|--|-----------------------------|
| IDENTIFICACIÓN | |
| Camino 1809025 | Orden Inventario 575 |
| Nombre CAMINO SIN NOMBRE | |
| Referencia catastral 04053A01809025 | |
| Referencias catastrales afectadas: | |
| Epigrafe: INMUEBLES | Calificación: DOMINIO |
| Subepigrafe: CAMINOS RURALES | Uso: PUBLICO |
| DESCRIPCIÓN | |
| Longitud: 357.56231 Anchura: 3.855998 Superficie: 1379 Categoría 4 | |
| Inicio: | |
| Final: | |
| Descripción: | |
| Otra información: | |
| Camino afectado por vía pecuaria: | |
| Nombre vía pecuaria: | |
| Observaciones: | |



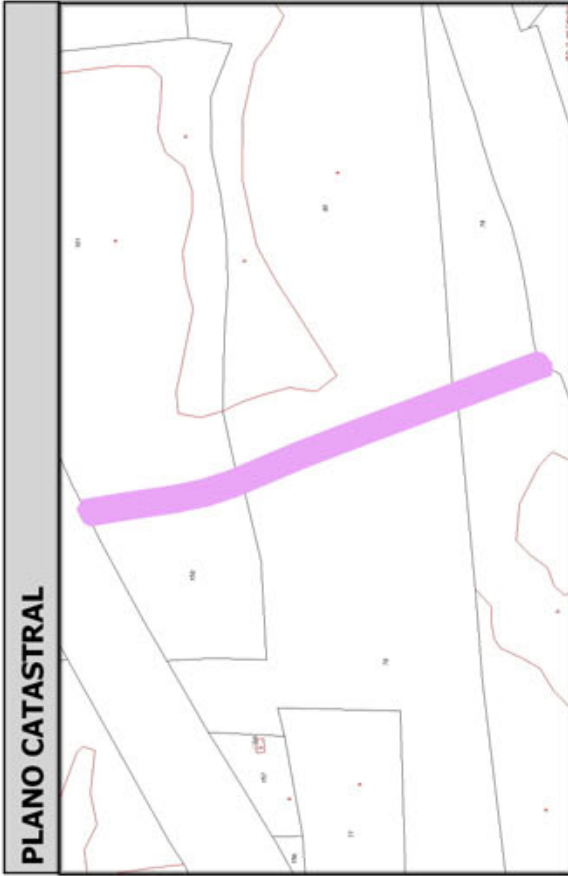
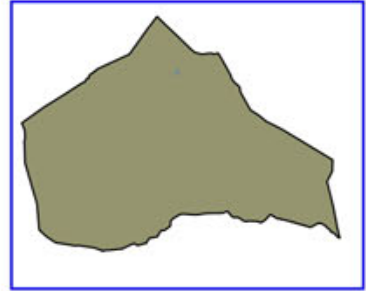
| | | | |
|--------------------------------|---|---------|---------------------|
| Código Seguro De Verificación: | oWTvkIaQ8AW8NVQa+GHTwQ== | Estado | Fecha y hora |
| Firmado Por | Concepcion Pajarón Fernandez - Secretario/a Ayuntamiento Huercal Overa | Firmado | 21/06/2016 13:57:28 |
| Observaciones | | Página | 25/325 |
| Url De Verificación | https://ov.dipalme.org/verificarmav2/ | | |





Inventario municipal de caminos

| | |
|--|-----------------------------|
| IDENTIFICACIÓN | |
| Camino 2109044 | Orden Inventario 576 |
| Nombre CAMINO SIN NOMBRE | |
| Referencia catastral 04053A02109044 | |
| Referencias catastrales afectadas: | |
| Epígrafe: INMUEBLES | Calificación: DOMINIO |
| Subepígrafe: CAMINOS RURALES | Uso: PUBLICO |
| DESCRIPCIÓN | |
| Longitud: 223.8926 Anchura: 6.159183 Superficie: 1379 | Categoría 4 |
| Inicio: | |
| Final: | |
| Descripción: | |
| Otra información: | |
| Camino afectado por vía pecuaria: | |
| Nombre vía pecuaria: | |
| Observaciones: | |



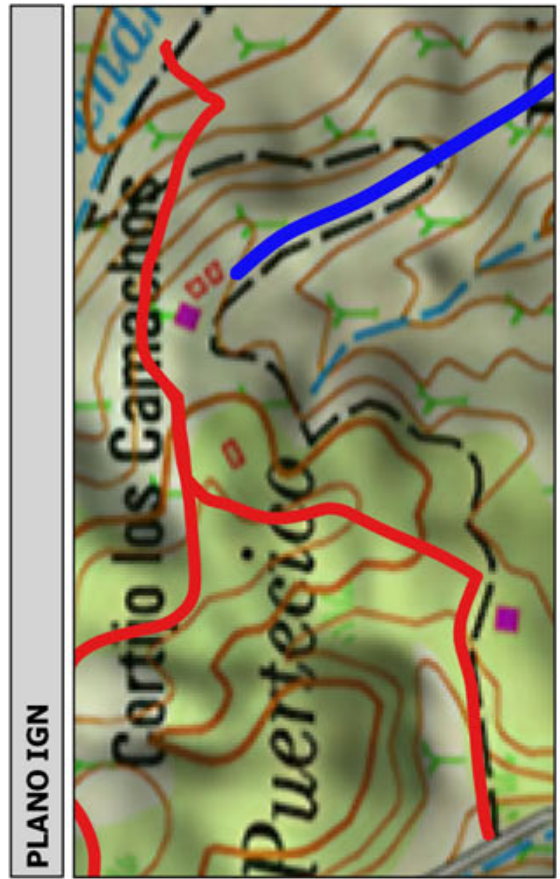
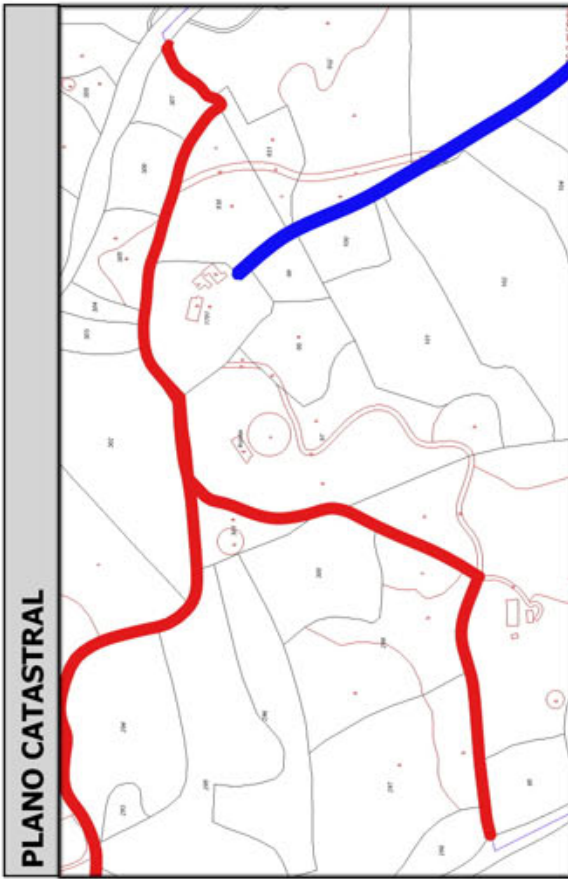
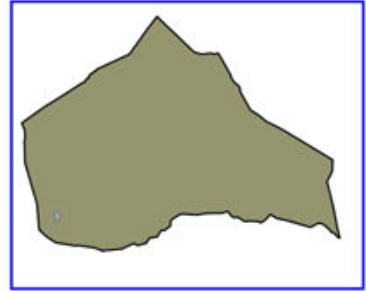
| | | | |
|--------------------------------|---|---------|---------------------|
| Código Seguro De Verificación: | oWTvkIaQ8AW8NVQa+GHTwQ== | Estado | Fecha y hora |
| Firmado Por | Concepcion Pajarón Fernandez - Secretario/a Ayuntamiento Huercal Overa | Firmado | 21/06/2016 13:57:28 |
| Observaciones | | Página | 26/325 |
| Url De Verificación | https://ov.dipalme.org/verifirmav2/ | | |





Inventario municipal de caminos

| | |
|---|-----------------------------|
| IDENTIFICACIÓN | |
| Camino 0109047 | Orden Inventario 577 |
| Nombre CAMINO SIN NOMBRE | |
| Referencia catastral 04053A00109047 | |
| Referencias catastrales afectadas: | |
| Epígrafe: INMUEBLES | Calificación: DOMINIO |
| Subepígrafe: CAMINOS RURALES | Uso: PUBLICO |
| DESCRIPCIÓN | |
| Longitud: 768.8482l Anchura: 1.789067 Superficie: 1376 | Categoría 3 |
| Inicio: | |
| Final: | |
| Descripción: | |
| Otra información: | |
| Camino afectado por vía pecuaria: | |
| Nombre vía pecuaria: | |
| Observaciones: | |



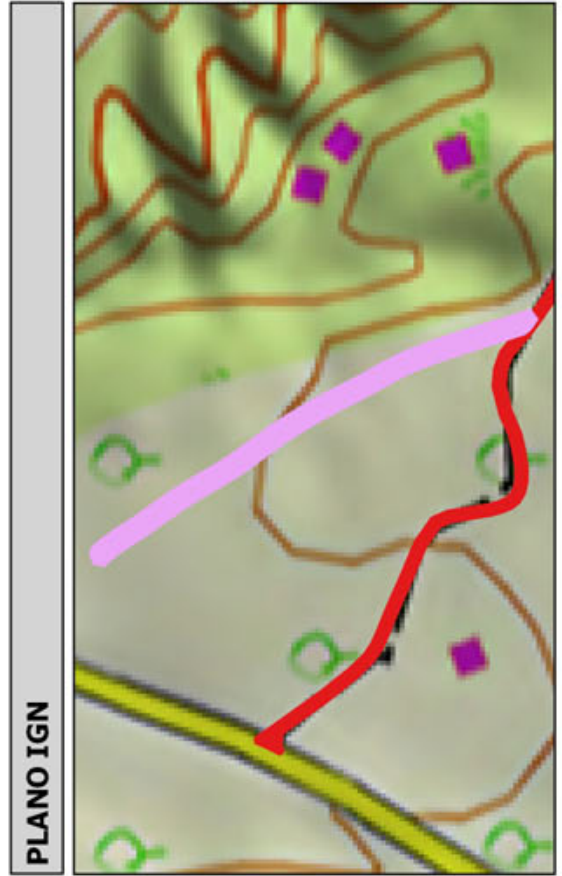
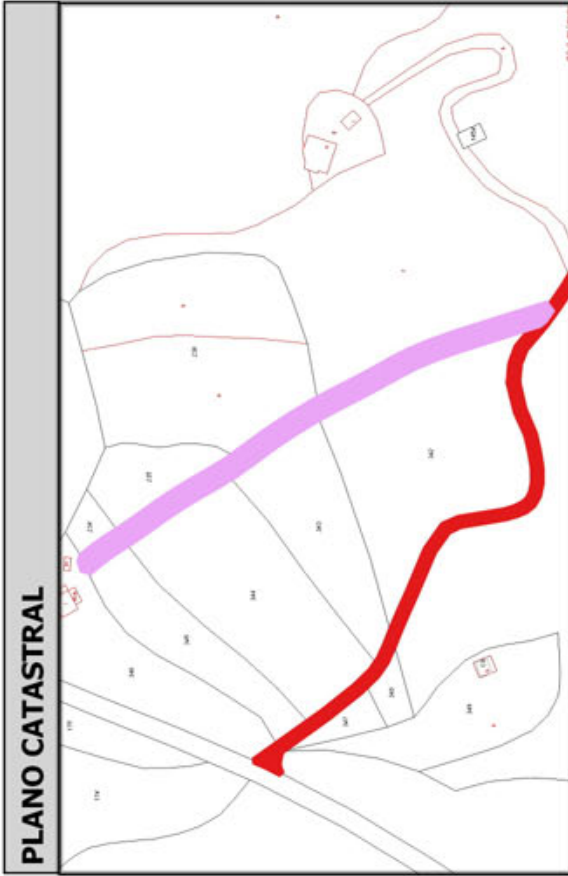
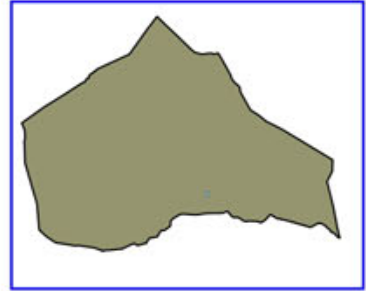
| | | | |
|--------------------------------|---|---------|---------------------|
| Código Seguro De Verificación: | oWTvkIaQ8AW8NVQa+GHTwQ== | Estado | Fecha y hora |
| Firmado Por | Concepcion Pajarón Fernandez - Secretario/a Ayuntamiento Huercal Overa | Firmado | 21/06/2016 13:57:28 |
| Observaciones | | Página | 27/325 |
| Url De Verificación | https://ov.dipalme.org/verificarmav2/ | | |





Inventario municipal de caminos

| | |
|--|-----------------------------|
| IDENTIFICACIÓN | |
| Camino 4009056 | Orden Inventario 578 |
| Nombre CAMINO SIN NOMBRE | |
| Referencia catastral 04053A04009056 | |
| Referencias catastrales afectadas: | |
| Epígrafe: INMUEBLES | Calificación: DOMINIO |
| Subepígrafe: CAMINOS RURALES | Uso: PUBLICO |
| DESCRIPCIÓN | |
| Longitud: 269.0169 Anchura: 5.104222 Superficie: 1373 | Categoría 4 |
| Inicio: | |
| Final: | |
| Descripción: | |
| Otra información: | |
| Camino afectado por vía pecuaria: | |
| Nombre vía pecuaria: | |
| Observaciones: | |



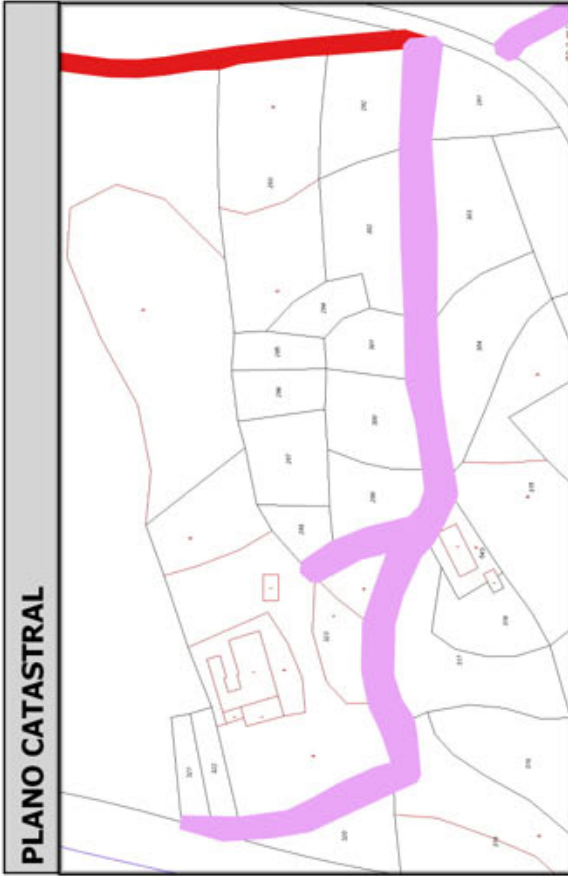
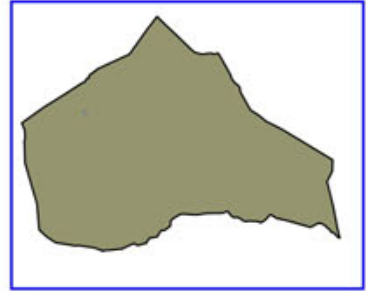
| | | | |
|--------------------------------|---|---------|---------------------|
| Código Seguro De Verificación: | oWTvkIaQ8AW8NVQa+GHTwQ== | Estado | Fecha y hora |
| Firmado Por | Concepcion Pajarón Fernandez - Secretario/a Ayuntamiento Huercal Overa | Firmado | 21/06/2016 13:57:28 |
| Observaciones | | Página | 28/325 |
| Url De Verificación | https://ov.dipalme.org/verifirmav2/ | | |





Inventario municipal de caminos

| | |
|--|-----------------------|
| IDENTIFICACIÓN | |
| Camino 0609069 | Orden Inventario |
| Nombre CAMINO SIN NOMBRE | 579 |
| Referencia catastral 04053A00609069 | |
| Referencias catastrales afectadas: | |
| Epigrafe: INMUEBLES | Calificación: DOMINIO |
| Subepigrafe: CAMINOS RURALES | Uso: PUBLICO |
| DESCRIPCIÓN | |
| Longitud: 289.0206 Anchura: 4.719095 Superficie: 1364 | Categoría 4 |
| Inicio: | |
| Final: | |
| Descripción: | |
| Otra información: | |
| Camino afectado por vía pecuaria: | |
| Nombre vía pecuaria: | |
| Observaciones: | |



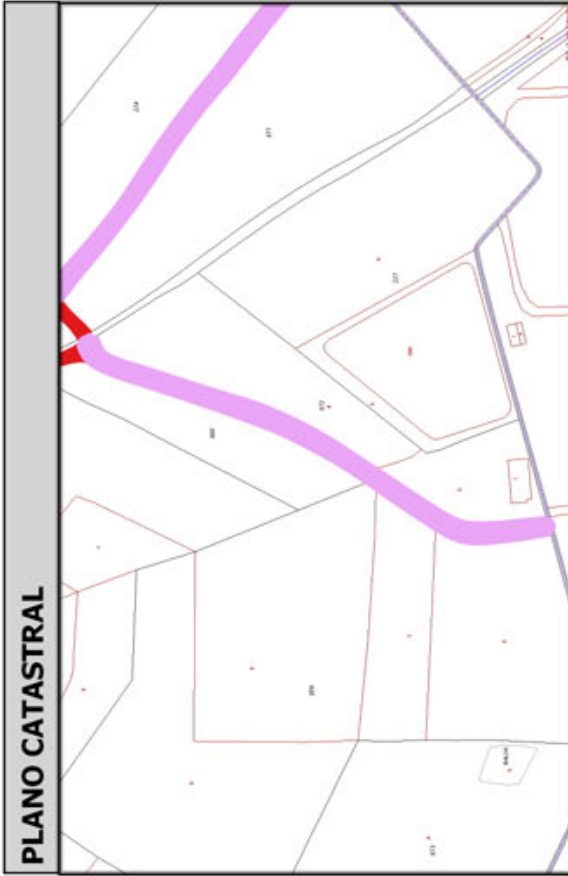
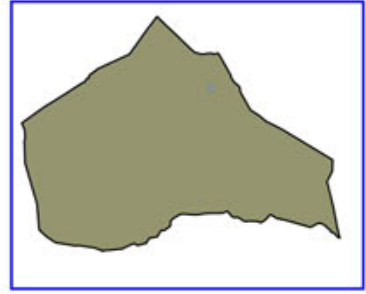
| | | | |
|--------------------------------|---|---------|---------------------|
| Código Seguro De Verificación: | oWtVkiAq8AW8NVQa+GHTwQ== | Estado | Fecha y hora |
| Firmado Por | Concepcion Pajarón Fernandez - Secretario/a Ayuntamiento Huercal Overa | Firmado | 21/06/2016 13:57:28 |
| Observaciones | | Página | 29/325 |
| Url De Verificación | https://ov.dipalme.org/verifirmav2/ | | |





Inventario municipal de caminos

| | |
|---|-----------------------------|
| IDENTIFICACIÓN | |
| Camino 2309231 | Orden Inventario 580 |
| Nombre CAMINO SIN NOMBRE | |
| Referencia catastral 04053A02309231 | |
| Referencias catastrales afectadas: | |
| Epígrafe: INMUEBLES | Calificación: DOMINIO |
| Subepígrafe: CAMINOS RURALES | Uso: PUBLICO |
| DESCRIPCIÓN | |
| Longitud: 296.72001 Anchura: 4.596195 Superficie: 1364 | Categoría 4 |
| Inicio: | |
| Final: | |
| Descripción: | |
| Otra información: | |
| Camino afectado por vía pecuaria: | |
| Nombre vía pecuaria: | |
| Observaciones: | |



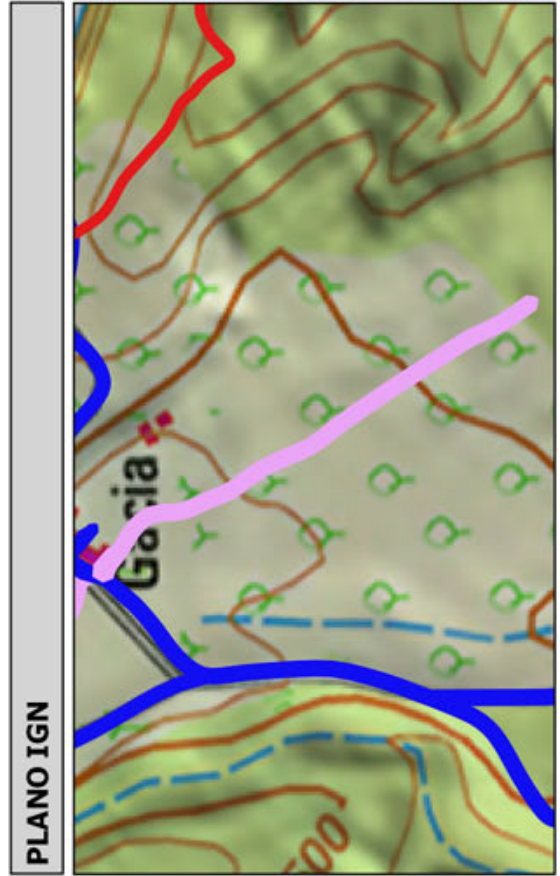
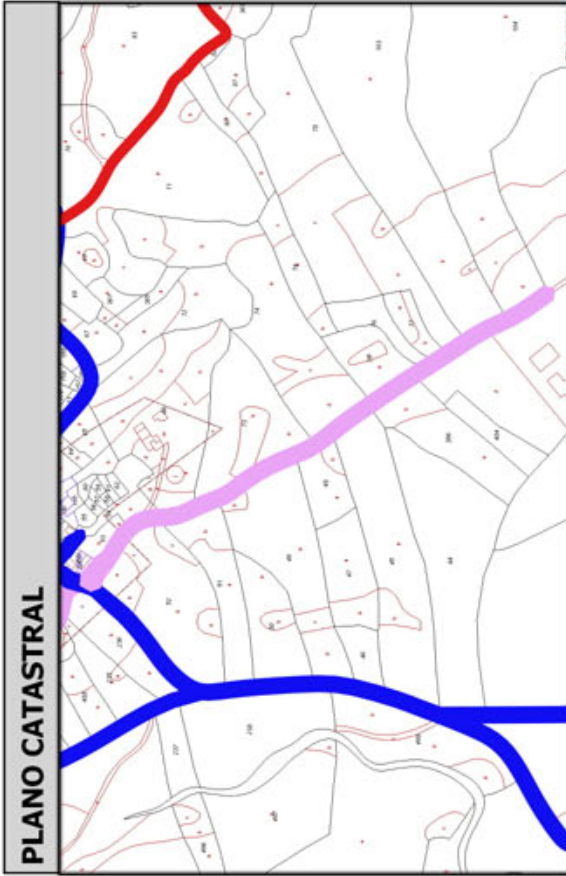
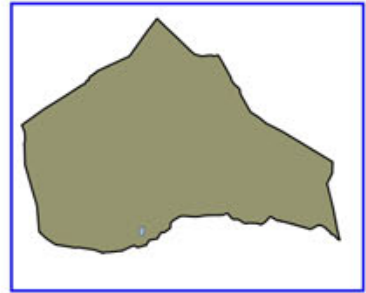
| | | | |
|--------------------------------|---|---------|---------------------|
| Código Seguro De Verificación: | oWTVkIaQ8AW8NVQa+GHTwQ== | Estado | Fecha y hora |
| Firmado Por | Concepcion Pajarón Fernandez - Secretario/a Ayuntamiento Huercal Overa | Firmado | 21/06/2016 13:57:28 |
| Observaciones | | Página | 30/325 |
| Url De Verificación | https://ov.dipalme.org/verificarmav2/ | | |





Inventario municipal de caminos

| | |
|--|-----------------------------|
| IDENTIFICACIÓN | |
| Camino 4109034 | Orden Inventario 581 |
| Nombre CAMINO SIN NOMBRE | |
| Referencia catastral 04053A04109034 | |
| Referencias catastrales afectadas: | |
| Epigrafe: INMUEBLES | Calificación: DOMINIO |
| Subepigrafe: CAMINOS RURALES | Uso: PUBLICO |
| DESCRIPCIÓN | |
| Longitud: 433.6447 Anchura: 3.133314 Superficie: 1359 | Categoría 4 |
| Inicio: | |
| Final: | |
| Descripción: | |
| Otra información: | |
| Camino afectado por vía pecuaria: | |
| Nombre vía pecuaria: | |
| Observaciones: | |



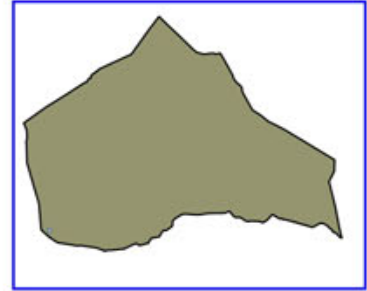
| | | | |
|--------------------------------|---|---------|---------------------|
| Código Seguro De Verificación: | oWTvkIaQ8AW8NVQa+GHTwQ== | Estado | Fecha y hora |
| Firmado Por | Concepcion Pajarón Fernandez - Secretario/a Ayuntamiento Huercal Overa | Firmado | 21/06/2016 13:57:28 |
| Observaciones | | Página | 31/325 |
| Url De Verificación | https://ov.dipalme.org/verificarmav2/ | | |





Inventario municipal de caminos

| | |
|--|-----------------------------|
| IDENTIFICACIÓN | |
| Camino 0109067 | Orden Inventario 582 |
| Nombre CAMINO SIN NOMBRE | |
| Referencia catastral 04053A00109067 | |
| Referencias catastrales afectadas: | |
| Epigrafe: INMUEBLES | Calificación: DOMINIO |
| Subepigrafe: CAMINOS RURALES | Uso: PUBLICO |
| DESCRIPCIÓN | |
| Longitud: 448.3956 Anchura: 3.021070 Superficie: 1355 | Categoría 4 |
| Inicio: | |
| Final: | |
| Descripción: | |
| Otra información: | |
| Camino afectado por vía pecuaria: | |
| Nombre vía pecuaria: | |
| Observaciones: | |



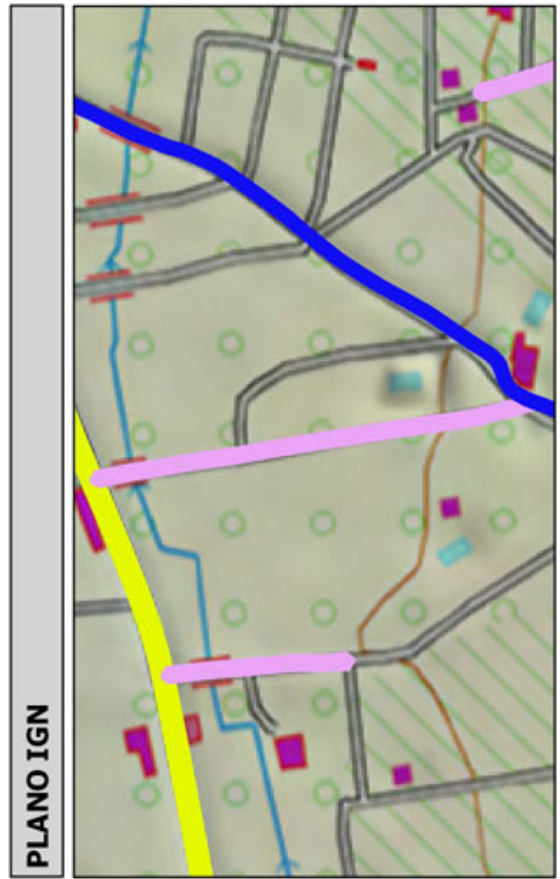
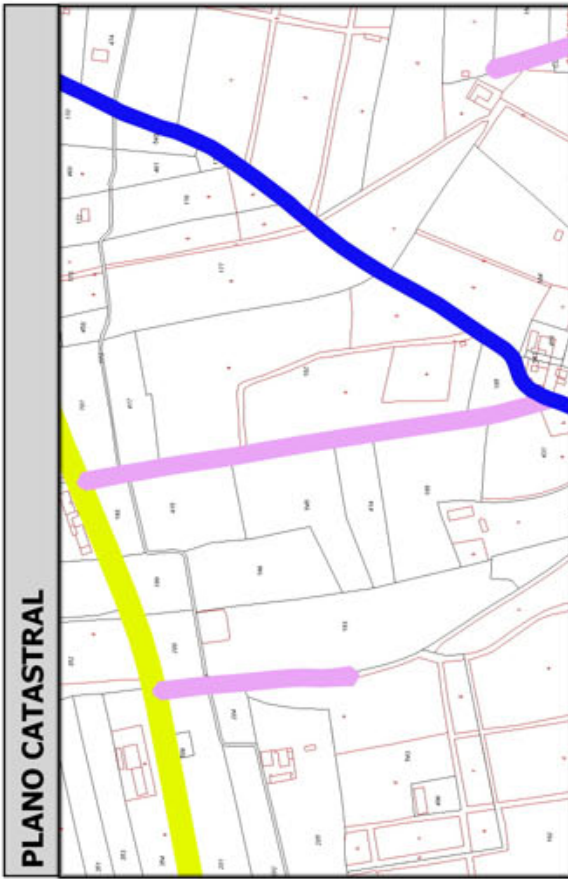
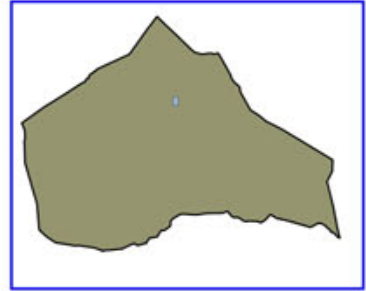
| | | | |
|--------------------------------|---|---------|---------------------|
| Código Seguro De Verificación: | oWTvkIaQ8AW8NVQa+GHTwQ== | Estado | Fecha y hora |
| Firmado Por | Concepcion Pajarón Fernandez - Secretario/a Ayuntamiento Huercal Overa | Firmado | 21/06/2016 13:57:28 |
| Observaciones | | Página | 32/325 |
| Url De Verificación | https://ov.dipalme.org/verificarmav2/ | | |





Inventario municipal de caminos

| | |
|---|-----------------------------|
| IDENTIFICACIÓN | |
| Camino 1509142 | Orden Inventario 583 |
| Nombre CAMINO SIN NOMBRE | |
| Referencia catastral 04053A01509142 | |
| Referencias catastrales afectadas: | |
| Epígrafe: INMUEBLES | Calificación: DOMINIO |
| Subepígrafe: CAMINOS RURALES | Uso: PUBLICO |
| DESCRIPCIÓN | |
| Longitud: 396.4733 Anchura: 3.402310 Superficie: 1349 Categoría 4 | |
| Inicio: | |
| Final: | |
| Descripción: | |
| Otra información: | |
| Camino afectado por vía pecuaria: | |
| Nombre vía pecuaria: | |
| Observaciones: | |



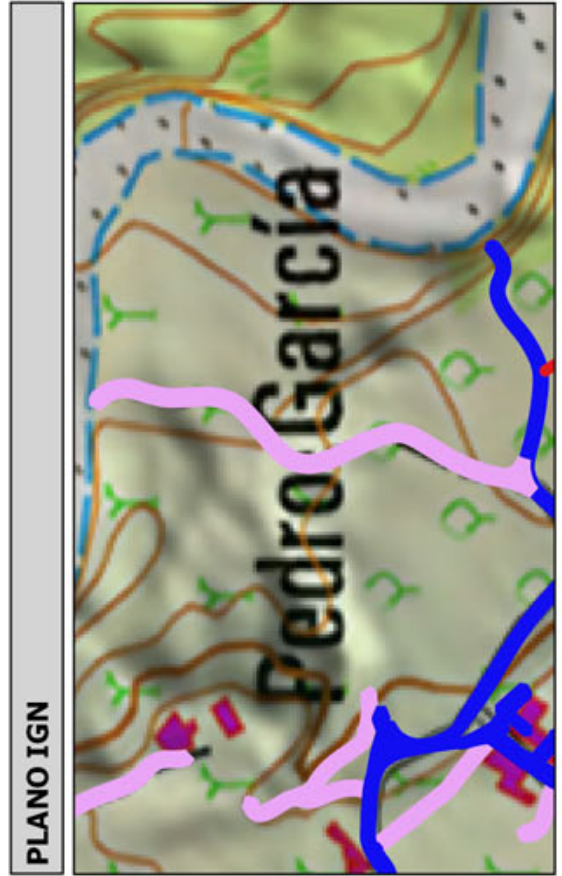
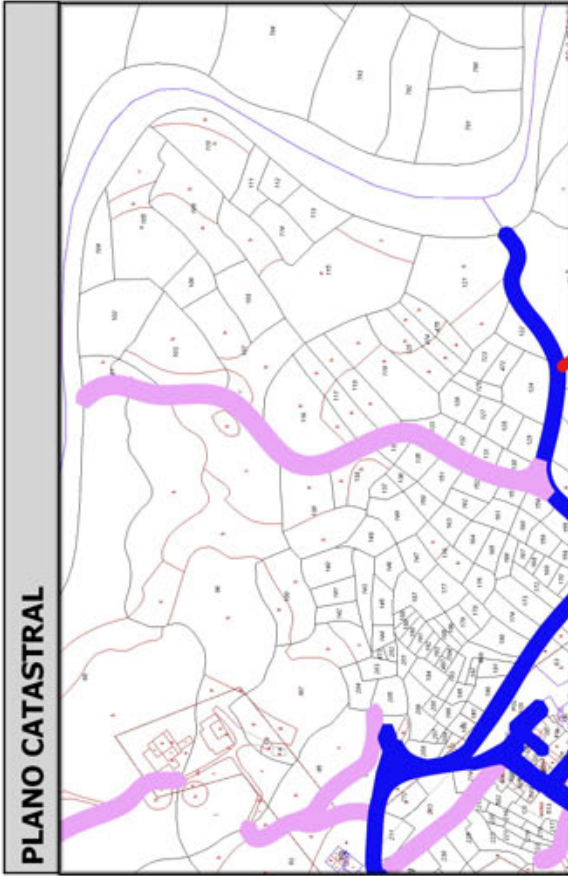
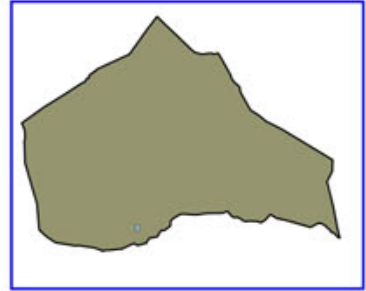
| | | | |
|--------------------------------|---|---------|---------------------|
| Código Seguro De Verificación: | oWTvkIaQ8AW8NVQa+GHTwQ== | Estado | Fecha y hora |
| Firmado Por | Concepcion Pajarón Fernandez - Secretario/a Ayuntamiento Huercal Overa | Firmado | 21/06/2016 13:57:28 |
| Observaciones | | Página | 33/325 |
| Url De Verificación | https://ov.dipalme.org/verifirmav2/ | | |





Inventario municipal de caminos

| | |
|--|-----------------------------|
| IDENTIFICACIÓN | |
| Camino 4509029 | Orden Inventario 584 |
| Nombre CAMINO SIN NOMBRE | |
| Referencia catastral 04053A04509029 | |
| Referencias catastrales afectadas: | |
| Epigrafe: INMUEBLES | Calificación: DOMINIO |
| Subepigrafe: CAMINOS RURALES | Uso: PUBLICO |
| DESCRIPCIÓN | |
| Longitud: 344.4742 ; Anchura: 3.914515 | Superficie: 1348 |
| Inicio: | Categoría 4 |
| Final: | |
| Descripción: | |
| Otra información: | |
| Camino afectado por vía pecuaria: | |
| Nombre vía pecuaria: | |
| Observaciones: | |



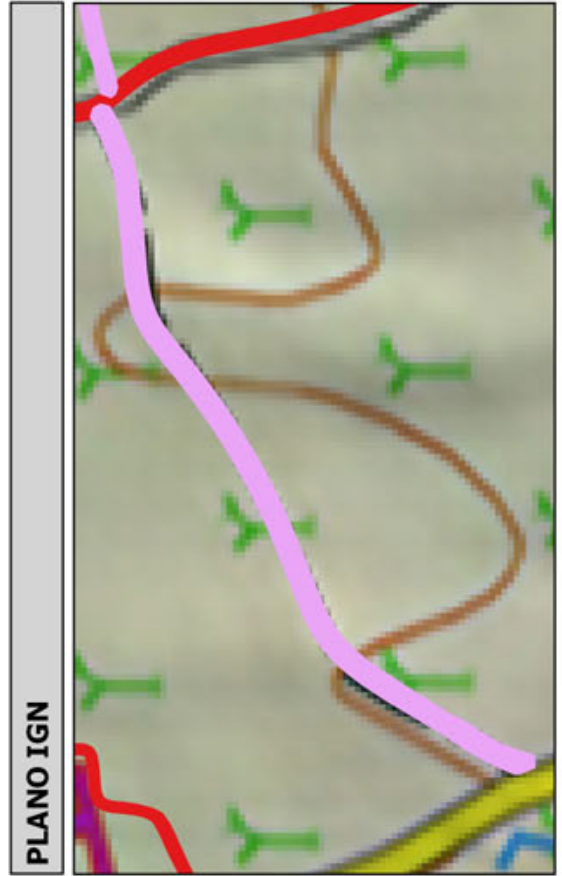
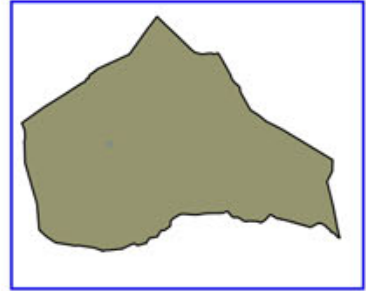
| | | | |
|--------------------------------|---|---------|---------------------|
| Código Seguro De Verificación: | oWTvkIaQ8AW8NVQa+GHTwQ== | Estado | Fecha y hora |
| Firmado Por | Concepcion Pajarón Fernandez - Secretario/a Ayuntamiento Huercal Overa | Firmado | 21/06/2016 13:57:28 |
| Observaciones | | Página | 34/325 |
| Url De Verificación | https://ov.dipalme.org/verificarmav2/ | | |





Inventario municipal de caminos

| | |
|---|-----------------------|
| IDENTIFICACIÓN | |
| Camino 5309099 | Orden Inventario |
| Nombre CAMINO SIN NOMBRE | 585 |
| Referencia catastral 04053A05309099 | |
| Referencias catastrales afectadas: | |
| Epígrafe: INMUEBLES | Calificación: DOMINIO |
| Subepígrafe: CAMINOS RURALES | Uso: PUBLICO |
| DESCRIPCIÓN | |
| Longitud: 341.3585f Anchura: 3.931556 Superficie: 1342 | Categoría 4 |
| Inicio: | |
| Final: | |
| Descripción: | |
| Otra información: | |
| Camino afectado por vía pecuaria: | |
| Nombre vía pecuaria: | |
| Observaciones: | |



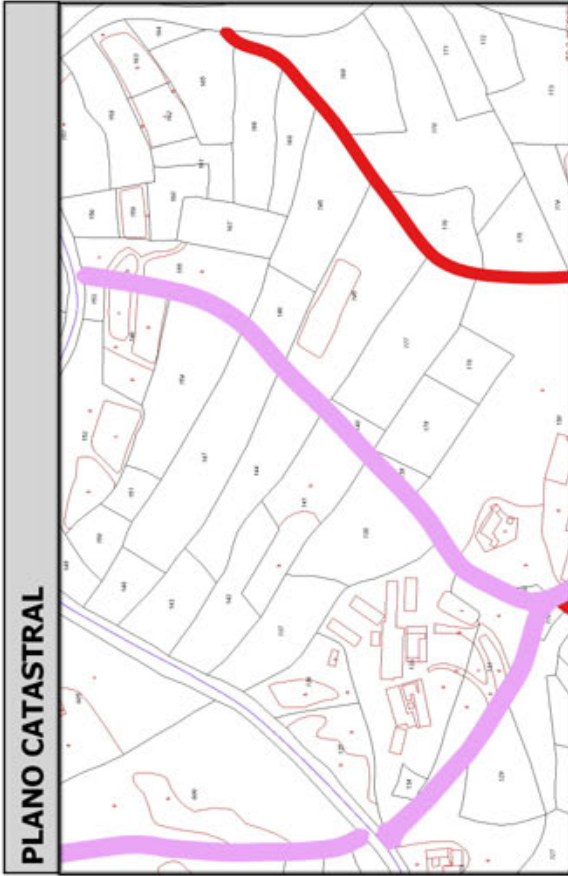
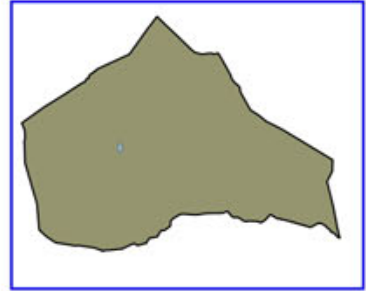
| | | | |
|--------------------------------|---|---------|---------------------|
| Código Seguro De Verificación: | oWTvkIaQ8AW8NVQa+GHTwQ== | Estado | Fecha y hora |
| Firmado Por | Concepcion Pajarón Fernandez - Secretario/a Ayuntamiento Huercal Overa | Firmado | 21/06/2016 13:57:28 |
| Observaciones | | Página | 35/325 |
| Url De Verificación | https://ov.dipalme.org/verificarmav2/ | | |





Inventario municipal de caminos

| | |
|---|-----------------------------|
| IDENTIFICACIÓN | |
| Camino 5509082 | Orden Inventario 586 |
| Nombre CAMINO SIN NOMBRE | |
| Referencia catastral 04053A05509082 | |
| Referencias catastrales afectadas: | |
| Epígrafe: INMUEBLES | Calificación: DOMINIO |
| Subepígrafe: CAMINOS RURALES | Uso: PUBLICO |
| DESCRIPCIÓN | |
| Longitud: 426.8137 ; Anchura: 3.128718 Superficie: 1335 Categoría 4 | |
| Inicio: | |
| Final: | |
| Descripción: | |
| Otra información: | |
| Camino afectado por vía pecuaria: | |
| Nombre vía pecuaria: | |
| Observaciones: | |



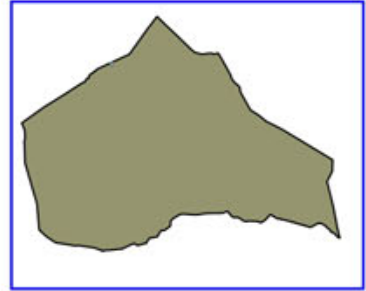
| | | | |
|--------------------------------|---|---------|---------------------|
| Código Seguro De Verificación: | oWTvkIaQ8AW8NVQa+GHTwQ== | Estado | Fecha y hora |
| Firmado Por | Concepcion Pajarón Fernandez - Secretario/a Ayuntamiento Huercal Overa | Firmado | 21/06/2016 13:57:28 |
| Observaciones | | Página | 36/325 |
| Url De Verificación | https://ov.dipalme.org/verifirmav2/ | | |





Inventario municipal de caminos

| | |
|--|-----------------------------|
| IDENTIFICACIÓN | |
| Camino 1309028 | Orden Inventario 587 |
| Nombre CAMINO SIN NOMBRE | |
| Referencia catastral 04053A01309028 | |
| Referencias catastrales afectadas: | |
| Epígrafe: INMUEBLES | Calificación: DOMINIO |
| Subepígrafe: CAMINOS RURALES | Uso: PUBLICO |
| DESCRIPCIÓN | |
| Longitud: 316.8211 ; Anchura: 4.208330 | Superficie: 1333 |
| Inicio: ... | Categoría 4 |
| Final: | |
| Descripción: | |
| Otra información: | |
| Camino afectado por vía pecuaria: | |
| Nombre vía pecuaria: | |
| Observaciones: | |



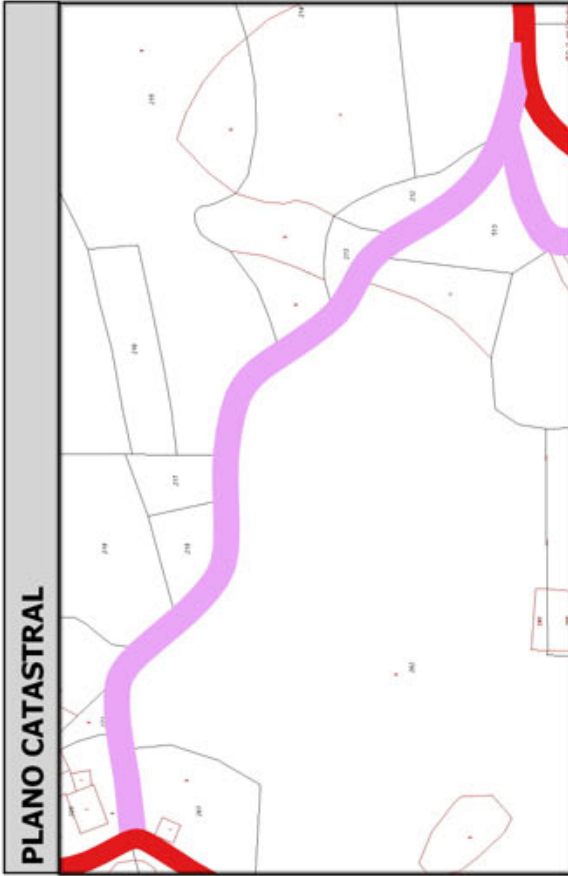
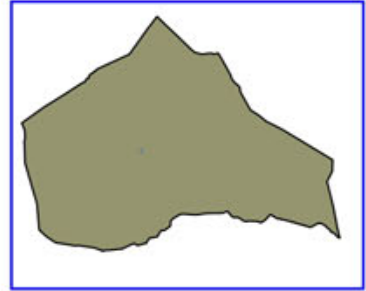
| | | | |
|--------------------------------|---|---------|---------------------|
| Código Seguro De Verificación: | oWTvkIaQ8AW8NVQa+GHTwQ== | Estado | Fecha y hora |
| Firmado Por | Concepcion Pajarón Fernandez - Secretario/a Ayuntamiento Huercal Overa | Firmado | 21/06/2016 13:57:28 |
| Observaciones | | Página | 37/325 |
| Url De Verificación | https://ov.dipalme.org/verificarmav2/ | | |





Inventario municipal de caminos

| | |
|--|-----------------------------|
| IDENTIFICACIÓN | |
| Camino 6609053 | Orden Inventario 588 |
| Nombre CAMINO SIN NOMBRE | |
| Referencia catastral 04053A06609053 | |
| Referencias catastrales afectadas: | |
| Epígrafe: INMUEBLES | Calificación: DOMINIO |
| Subepígrafe: CAMINOS RURALES | Uso: PUBLICO |
| DESCRIPCIÓN | |
| Longitud: 330.2228 Anchura: 4.036817 Superficie: 1333 | Categoría 4 |
| Inicio: | |
| Final: | |
| Descripción: | |
| Otra información: | |
| Camino afectado por vía pecuaria: | |
| Nombre vía pecuaria: | |
| Observaciones: | |



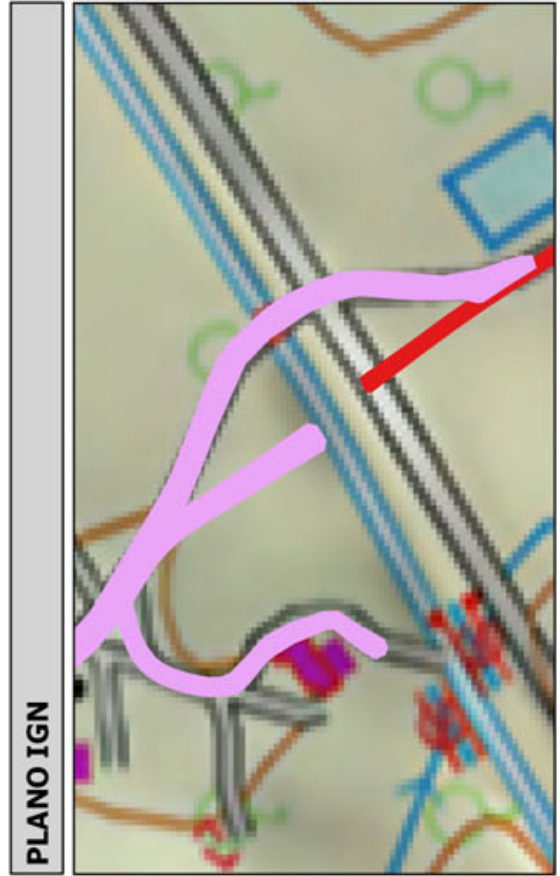
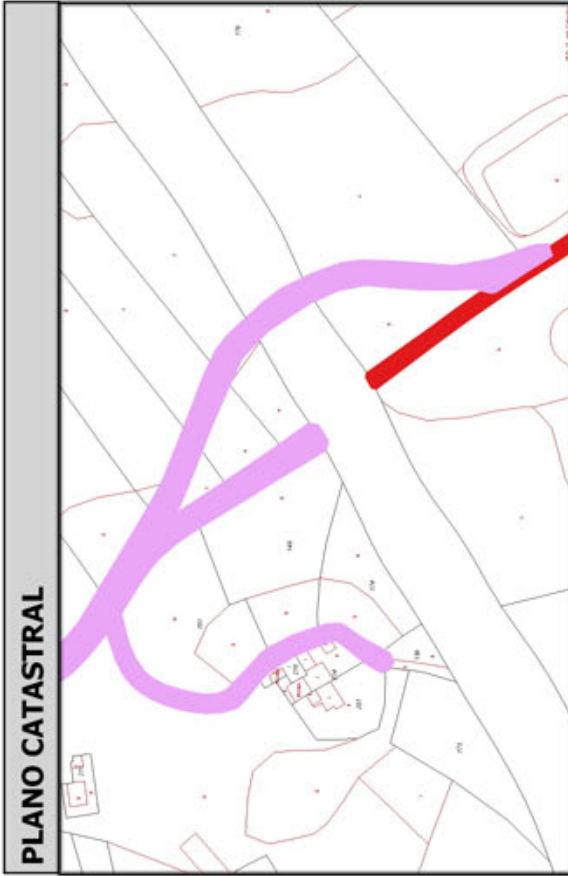
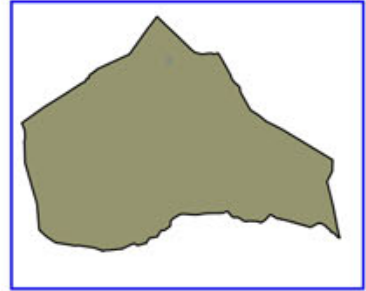
| | | | |
|--------------------------------|---|---------|---------------------|
| Código Seguro De Verificación: | oWTvkIaQ8AW8NVQa+GHTwQ== | Estado | Fecha y hora |
| Firmado Por | Concepcion Pajarón Fernandez - Secretario/a Ayuntamiento Huercal Overa | Firmado | 21/06/2016 13:57:28 |
| Observaciones | | Página | 38/325 |
| Url De Verificación | https://ov.dipalme.org/verificarmav2/ | | |





Inventario municipal de caminos

| | |
|---|-----------------------|
| IDENTIFICACIÓN | |
| Camino | Orden Inventario |
| Nombre | 589 |
| Referencia catastral | NUEVA |
| Referencias catastrales afectadas: | |
| Epígrafe: INMUEBLES | Calificación: DOMINIO |
| Subepígrafe: CAMINOS RURALES | Uso: PUBLICO |
| DESCRIPCIÓN | |
| Longitud: 268.7326f Anchura: 4.955998 Superficie: 1332 | Categoría 4 |
| Inicio: | |
| Final: | |
| Descripción: | |
| Otra información: | |
| Camino afectado por vía pecuaria: | |
| Nombre vía pecuaria: | |
| Observaciones: | |



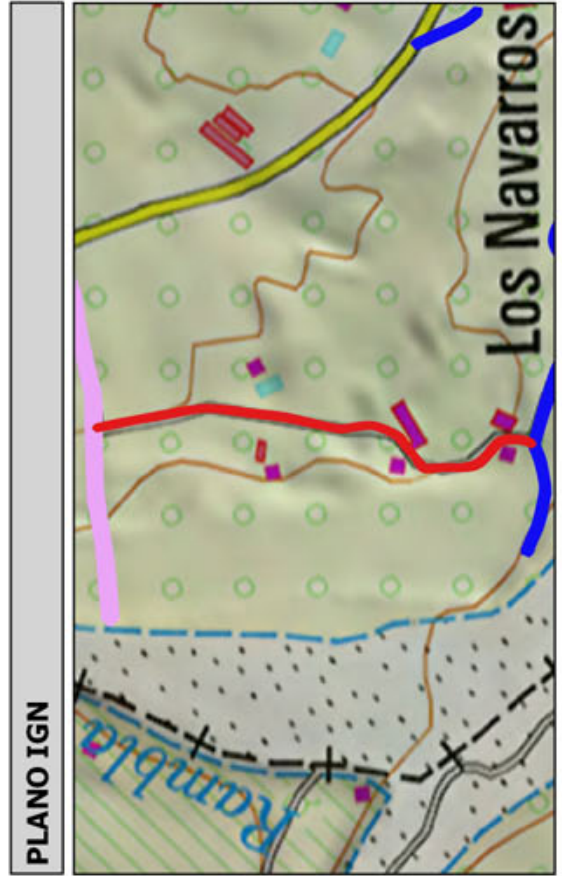
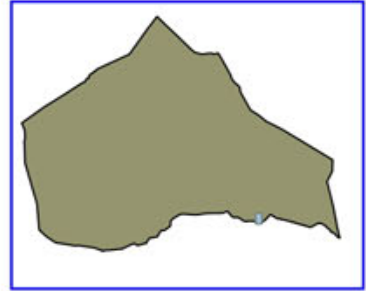
| | | | |
|--------------------------------|---|---------|---------------------|
| Código Seguro De Verificación: | oWTvkIaQ8AW8NVQa+GHTwQ== | Estado | Fecha y hora |
| Firmado Por | Concepcion Pajarón Fernandez - Secretario/a Ayuntamiento Huercal Overa | Firmado | 21/06/2016 13:57:28 |
| Observaciones | | Página | 39/325 |
| Url De Verificación | https://ov.dipalme.org/verifirmav2/ | | |





Inventario municipal de caminos

| | |
|---|--------------------------------|
| IDENTIFICACIÓN | |
| Camino 3509041 | Orden Inventario 590 |
| Nombre CAMINO SIN NOMBRE | |
| Referencia catastral 04053A03509041 | |
| Referencias catastrales afectadas: | |
| Epigrafe: INMUEBLES | Calificación: DOMINIO |
| Subepigrafe: CAMINOS RURALES | Uso: PUBLICO |
| DESCRIPCIÓN | |
| Longitud: 518.7109! Anchura: 2.563932 Superficie: 1330 | Categoría 3 |
| Inicio: | |
| Final: | |
| Descripción: | |
| Otra información: | |
| Camino afectado por vía pecuaria: | |
| Nombre vía pecuaria: | |
| Observaciones: | |



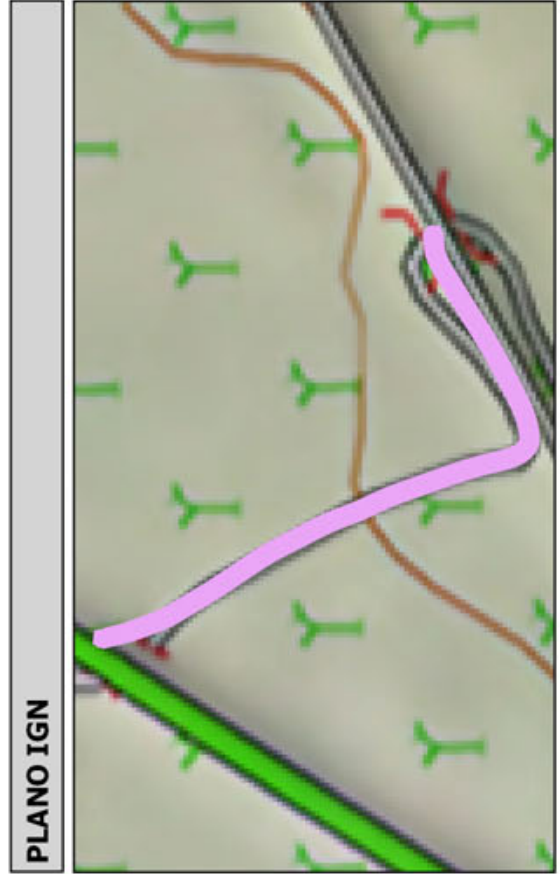
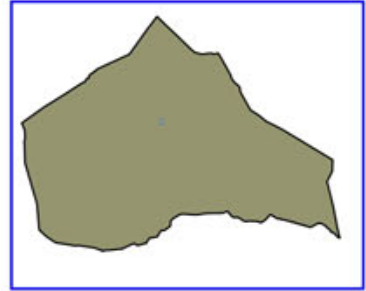
| | | | |
|--------------------------------|---|---------|---------------------|
| Código Seguro De Verificación: | oWTvkIaQ8AW8NVQa+GHTwQ== | Estado | Fecha y hora |
| Firmado Por | Concepcion Pajarón Fernandez - Secretario/a Ayuntamiento Huercal Overa | Firmado | 21/06/2016 13:57:28 |
| Observaciones | | Página | 40/325 |
| Url De Verificación | https://ov.dipalme.org/verifirmav2/ | | |





Inventario municipal de caminos

| | |
|--|-----------------------|
| IDENTIFICACIÓN | |
| Camino 1109047 | Orden Inventario |
| Nombre CAMINO SIN NOMBRE | 591 |
| Referencia catastral 04053A01109047 | |
| Referencias catastrales afectadas: | |
| Epigrafe: INMUEBLES | Calificación: DOMINIO |
| Subepigrafe: CAMINOS RURALES | Uso: PUBLICO |
| DESCRIPCIÓN | |
| Longitud: 382.1728 Anchura: 3.464589 Superficie: 1324 | Categoría 4 |
| Inicio: | |
| Final: | |
| Descripción: | |
| Otra información: | |
| Camino afectado por vía pecuaria: | |
| Nombre vía pecuaria: | |
| Observaciones: | |



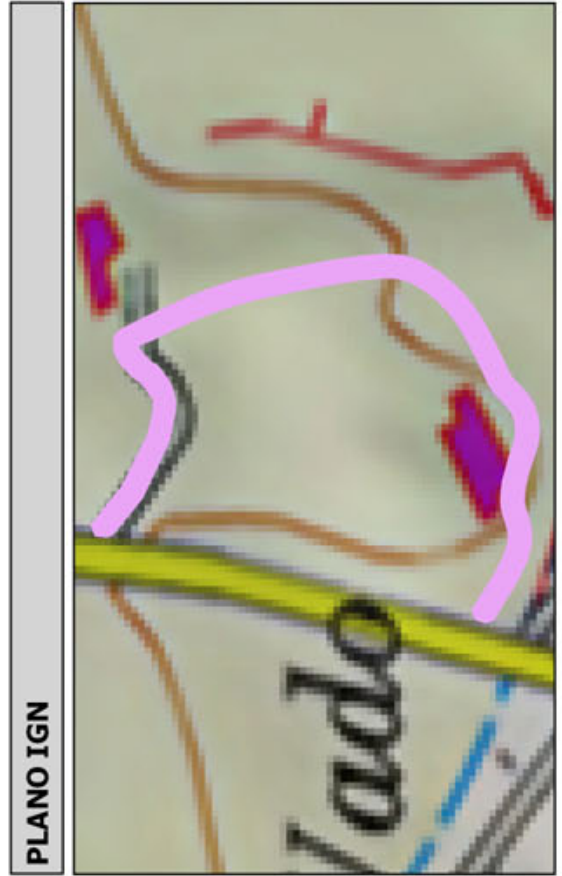
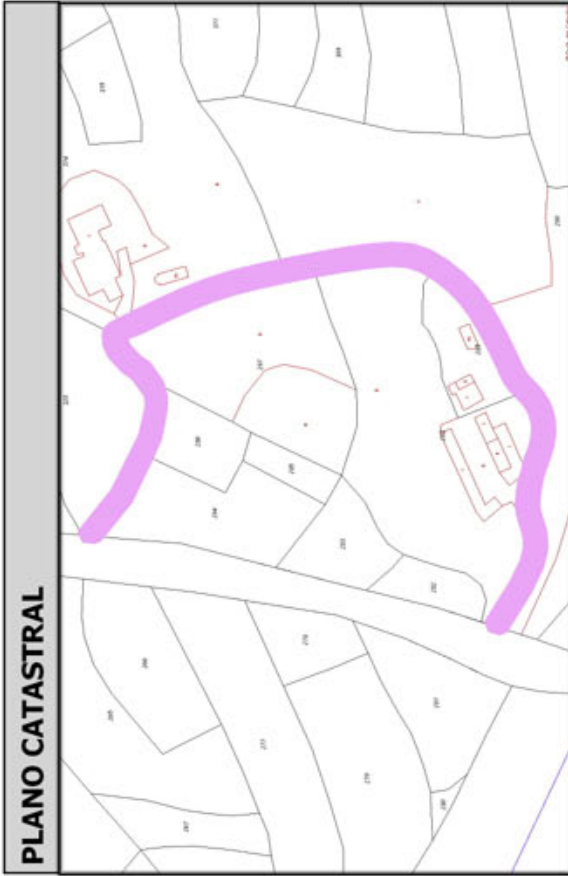
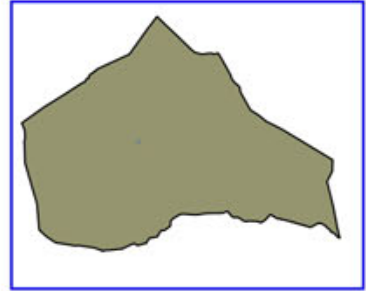
| | | | |
|--------------------------------|---|---------|---------------------|
| Código Seguro De Verificación: | oWTvkIaQ8AW8NVQa+GHTwQ== | Estado | Fecha y hora |
| Firmado Por | Concepcion Pajarón Fernandez - Secretario/a Ayuntamiento Huercal Overa | Firmado | 21/06/2016 13:57:28 |
| Observaciones | | Página | 41/325 |
| Url De Verificación | https://ov.dipalme.org/verifirmav2/ | | |





Inventario municipal de caminos

| | |
|--|-----------------------------|
| IDENTIFICACIÓN | |
| Camino 5509112 | Orden Inventario 592 |
| Nombre CAMINO SIN NOMBRE | |
| Referencia catastral 04053A05509112 | |
| Referencias catastrales afectadas: | |
| Epígrafe: INMUEBLES | Calificación: DOMINIO |
| Subepígrafe: CAMINOS RURALES | Uso: PUBLICO |
| DESCRIPCIÓN | |
| Longitud: 344.9426 Anchura: 3.839028 Superficie: 1324 | Categoría 4 |
| Inicio: | |
| Final: | |
| Descripción: | |
| Otra información: | |
| Camino afectado por vía pecuaria: | |
| Nombre vía pecuaria: | |
| Observaciones: | |



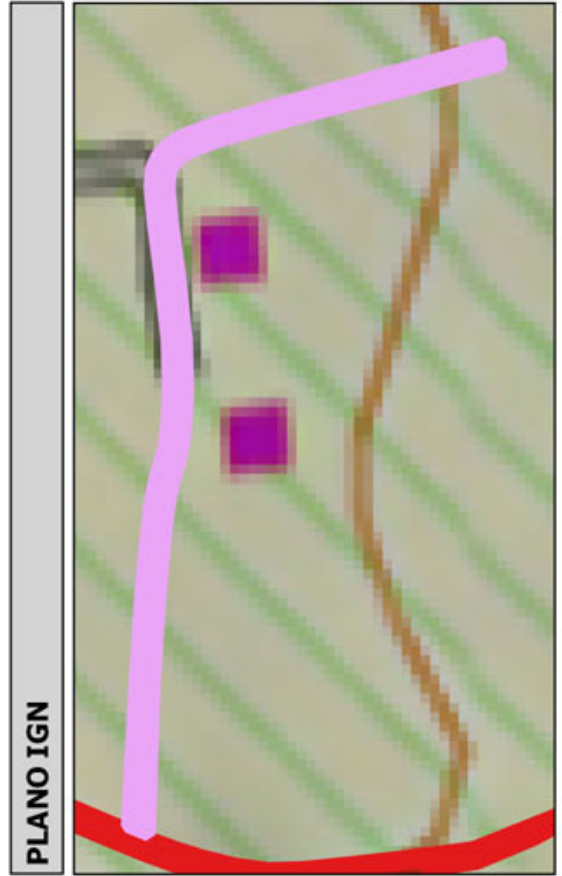
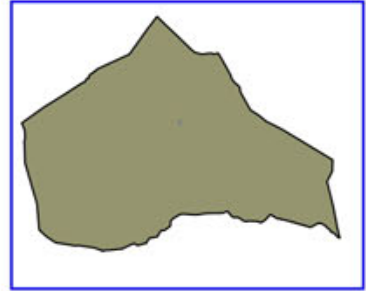
| | | | |
|--------------------------------|---|---------|---------------------|
| Código Seguro De Verificación: | oWTvkIaQ8AW8NVQa+GHTwQ== | Estado | Fecha y hora |
| Firmado Por | Concepcion Pajarón Fernandez - Secretario/a Ayuntamiento Huercal Overa | Firmado | 21/06/2016 13:57:28 |
| Observaciones | | Página | 42/325 |
| Url De Verificación | https://ov.dipalme.org/verifirmav2/ | | |





Inventario municipal de caminos

| | |
|--|-----------------------|
| IDENTIFICACIÓN | |
| Camino 5709155 | Orden Inventario |
| Nombre CAMINO SIN NOMBRE | 593 |
| Referencia catastral 04053A05709155 | |
| Referencias catastrales afectadas: | |
| Epígrafe: INMUEBLES | Calificación: DOMINIO |
| Subepígrafe: CAMINOS RURALES | Uso: PUBLICO |
| DESCRIPCIÓN | |
| Longitud: 275.1894 Anchura: 4.802318 Superficie: 1322 | Categoría 4 |
| Inicio: | |
| Final: | |
| Descripción: | |
| Otra información: | |
| Camino afectado por vía pecuaria: | |
| Nombre vía pecuaria: | |
| Observaciones: | |

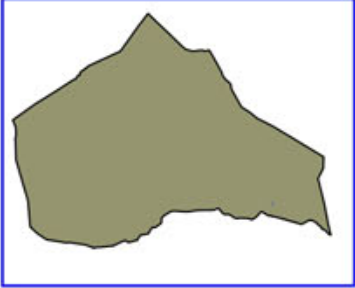



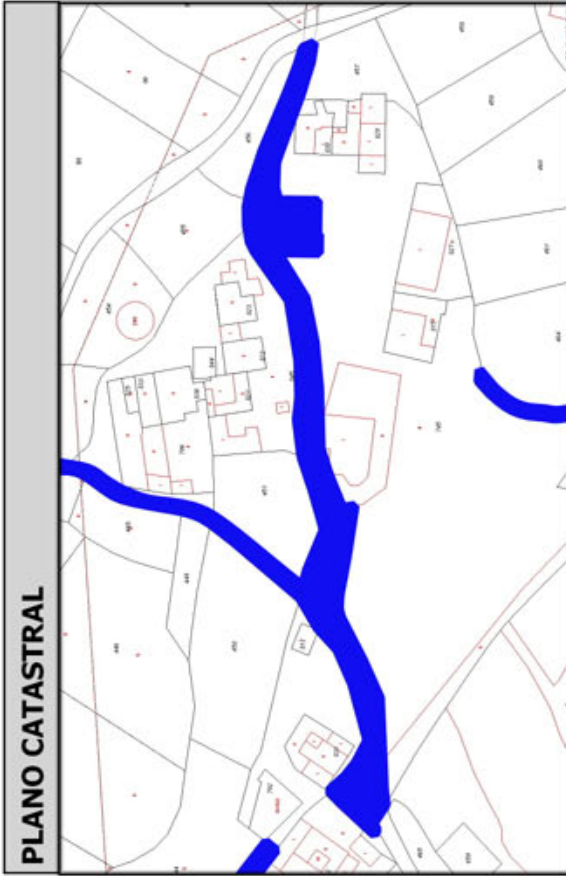
| | | | |
|--------------------------------|---|---------|---------------------|
| Código Seguro De Verificación: | oWTvkIaQ8AW8NVQa+GHTwQ== | Estado | Fecha y hora |
| Firmado Por | Concepcion Pajarón Fernandez - Secretario/a Ayuntamiento Huercal Overa | Firmado | 21/06/2016 13:57:28 |
| Observaciones | | Página | 43/325 |
| Url De Verificación | https://ov.dipalme.org/verifirmav2/ | | |





Inventario municipal de caminos

| | |
|---|-----------------------|
| IDENTIFICACIÓN | |
| Camino 3409095 | Orden Inventario |
| Nombre CAMINO SIN NOMBRE | 594 |
| Referencia catastral 04053A03409095 | |
| Referencias catastrales afectadas: | |
| Epigrafe: INMUEBLES | Calificación: DOMINIO |
| Subepigrafe: CAMINOS RURALES | Uso: PUBLICO |
| DESCRIPCIÓN | |
| Longitud: 227.7634 ; Anchura: 5.800373 Superficie: 1321 Categoría 2 | |
| Inicio: | |
| Final: | |
| Descripción: | |
| Otra información: | |
| Camino afectado por vía pecuaria: | |
| Nombre vía pecuaria: | |
| Observaciones: | |
|  | |



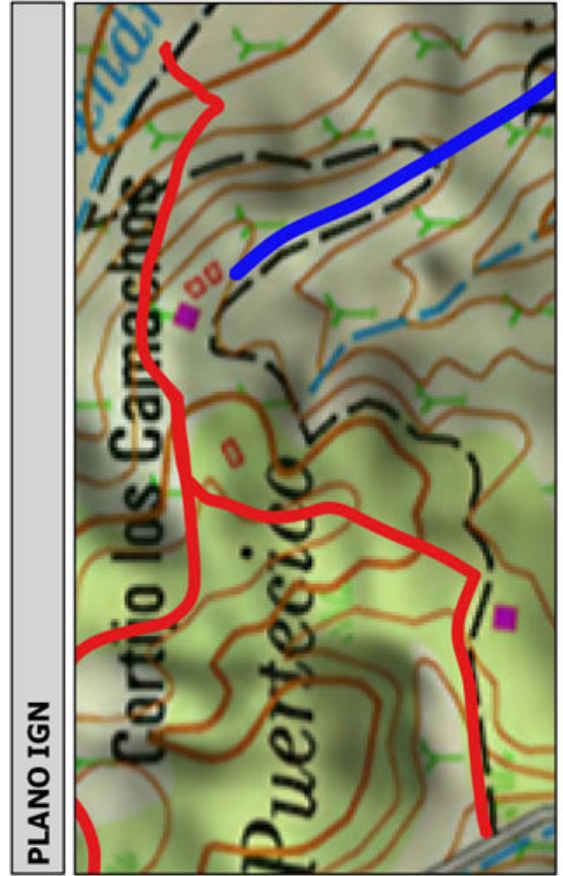
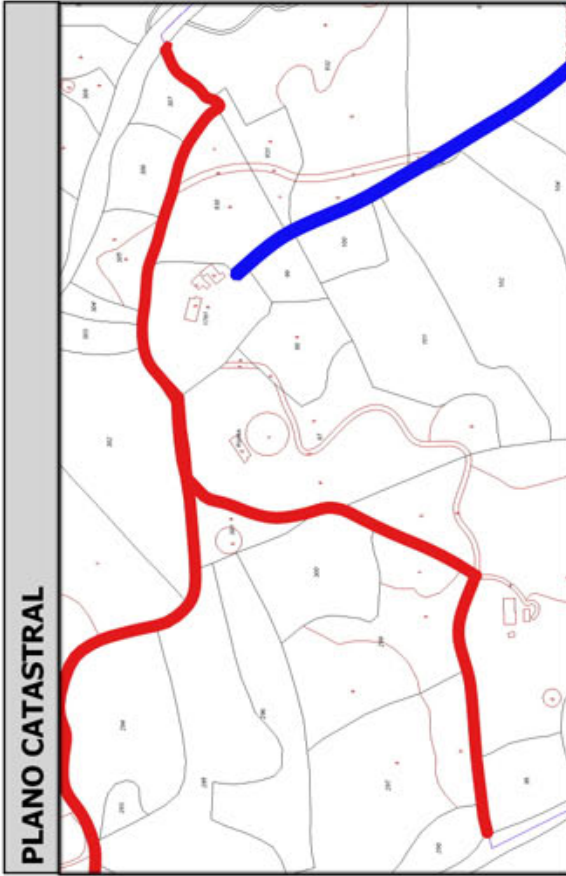
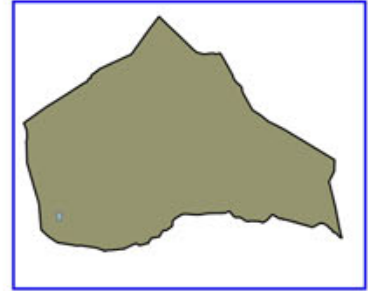
| | | | |
|--------------------------------|---|---------|---------------------|
| Código Seguro De Verificación: | oWTvkIaQ8AW8NVQa+GHTwQ== | Estado | Fecha y hora |
| Firmado Por | Concepcion Pajarón Fernandez - Secretario/a Ayuntamiento Huercal Overa | Firmado | 21/06/2016 13:57:28 |
| Observaciones | | Página | 44/325 |
| Url De Verificación | https://ov.dipalme.org/verificarmav2/ | | |





Inventario municipal de caminos

| | |
|--|-----------------------|
| IDENTIFICACIÓN | |
| Camino 4909017 | Orden Inventario |
| Nombre CAMINO SIN NOMBRE | 595 |
| Referencia catastral 04053A04909017 | |
| Referencias catastrales afectadas: | |
| Epígrafe: INMUEBLES | Calificación: DOMINIO |
| Subepígrafe: CAMINOS RURALES | Uso: PUBLICO |
| DESCRIPCIÓN | |
| Longitud: 772.6958 Anchura: 1.700586 Superficie: 1314 | Categoría 3 |
| Inicio: | |
| Final: | |
| Descripción: | |
| Otra información: | |
| Camino afectado por vía pecuaria: | |
| Nombre vía pecuaria: | |
| Observaciones: | |



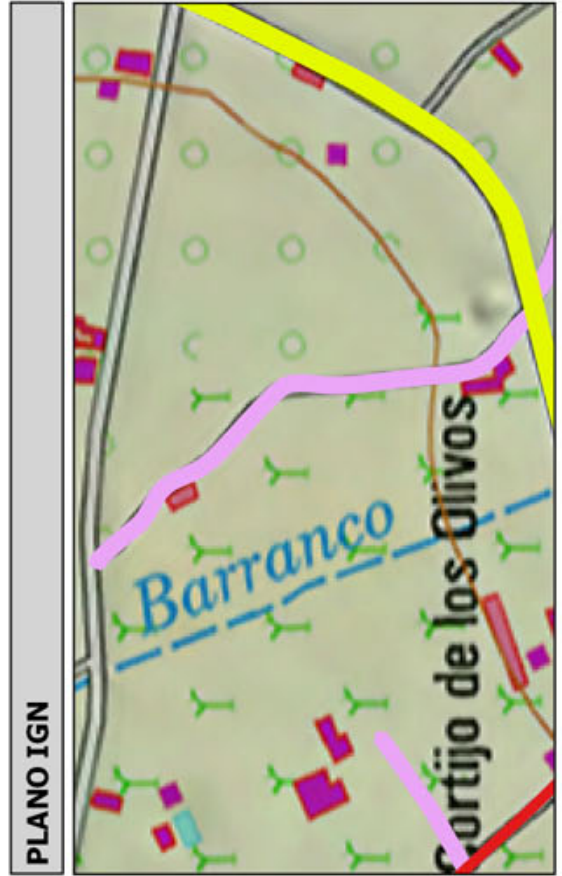
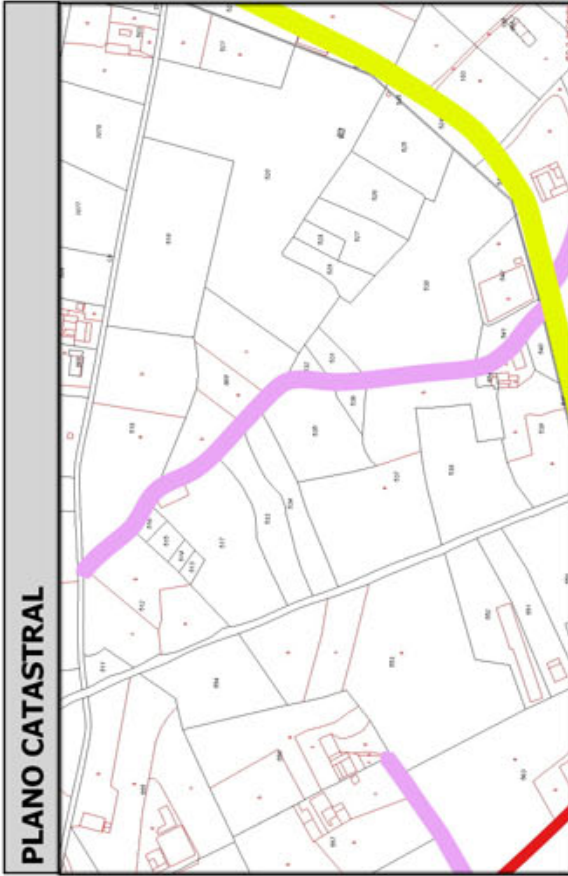
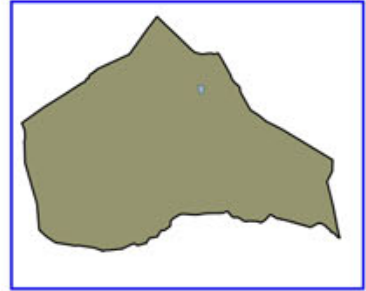
| | | | |
|--------------------------------|---|---------|---------------------|
| Código Seguro De Verificación: | oWTvkIaQ8AW8NVQa+GHTwQ== | Estado | Fecha y hora |
| Firmado Por | Concepcion Pajarón Fernandez - Secretario/a Ayuntamiento Huercal Overa | Firmado | 21/06/2016 13:57:28 |
| Observaciones | | Página | 45/325 |
| Url De Verificación | https://ov.dipalme.org/verificarmav2/ | | |





Inventario municipal de caminos

| | |
|--|-----------------------|
| IDENTIFICACIÓN | |
| Camino 2309221 | Orden Inventario |
| Nombre CAMINO SIN NOMBRE | 596 |
| Referencia catastral 04053A02309221 | |
| Referencias catastrales afectadas: | |
| Epigrafe: INMUEBLES | Calificación: DOMINIO |
| Subepigrafe: CAMINOS RURALES | Uso: PUBLICO |
| DESCRIPCIÓN | |
| Longitud: 448.2716 ; Anchura: 2.916573 Superficie: 1307 | |
| Categoría 4 | |
| Inicio: | |
| Final: | |
| Descripción: | |
| Otra información: | |
| Camino afectado por vía pecuaria: | |
| Nombre vía pecuaria: | |
| Observaciones: | |



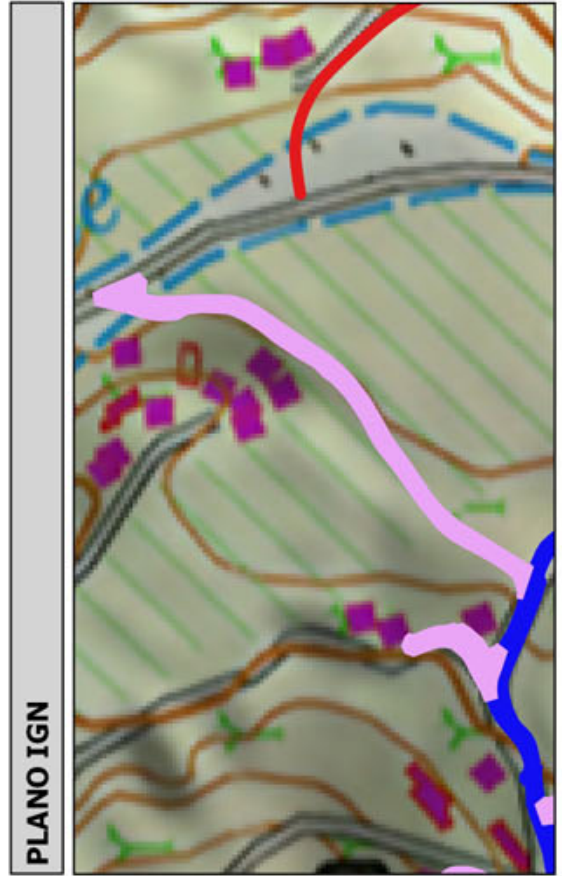
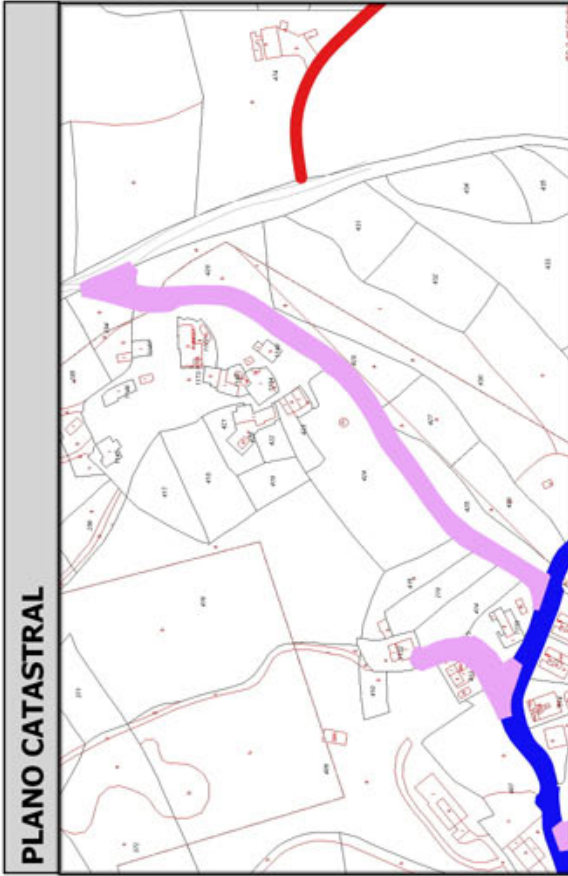
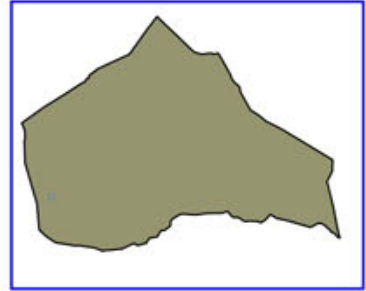
| | | | |
|--------------------------------|---|---------|---------------------|
| Código Seguro De Verificación: | oWTvkIaQ8AW8NVQa+GHTwQ== | Estado | Fecha y hora |
| Firmado Por | Concepcion Pajarón Fernandez - Secretario/a Ayuntamiento Huercal Overa | Firmado | 21/06/2016 13:57:28 |
| Observaciones | | Página | 46/325 |
| Url De Verificación | https://ov.dipalme.org/verifirmav2/ | | |





Inventario municipal de caminos

| | |
|--|---|
| IDENTIFICACIÓN | |
| Camino 0209067 | Orden Inventario 597 |
| Nombre CAMINO SIN NOMBRE | |
| Referencia catastral 04053A00209067 | |
| Referencias catastrales afectadas: | |
| Epigrafe: INMUEBLES | Calificación: DOMINIO |
| Subepigrafe: CAMINOS RURALES | Uso: PUBLICO |
| DESCRIPCIÓN | |
| Longitud: 334.8859 | Anchura: 3.886818 Superficie: 1302 Categoría 4 |
| Inicio: | |
| Final: | |
| Descripción: | |
| Otra información: | |
| Camino afectado por vía pecuaria: | |
| Nombre vía pecuaria: | |
| Observaciones: | |



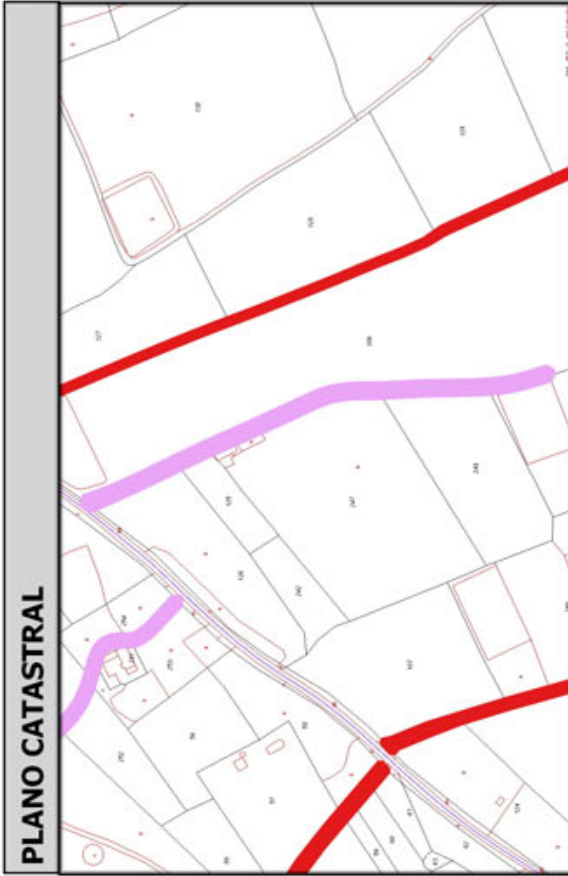
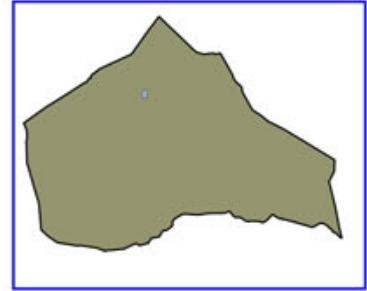
| | | | |
|--------------------------------|---|---------|---------------------|
| Código Seguro De Verificación: | oWTvkIaQ8AW8NVQa+GHTwQ== | Estado | Fecha y hora |
| Firmado Por | Concepcion Pajarón Fernandez - Secretario/a Ayuntamiento Huercal Overa | Firmado | 21/06/2016 13:57:28 |
| Observaciones | | Página | 47/325 |
| Url De Verificación | https://ov.dipalme.org/verifirmav2/ | | |





Inventario municipal de caminos

| | |
|---|-----------------------------|
| IDENTIFICACIÓN | |
| Camino 1409043 | Orden Inventario 598 |
| Nombre CAMINO SIN NOMBRE | |
| Referencia catastral 04053A01409043 | |
| Referencias catastrales afectadas: | |
| Epigrafe: INMUEBLES | Calificación: DOMINIO |
| Subepigrafe: CAMINOS RURALES | Uso: PUBLICO |
| DESCRIPCIÓN | |
| Longitud: 364.66231 Anchura: 3.560988 Superficie: 1299 | Categoría 4 |
| Inicio: | |
| Final: | |
| Descripción: | |
| Otra información: | |
| Camino afectado por vía pecuaria: | |
| Nombre vía pecuaria: | |
| Observaciones: | |



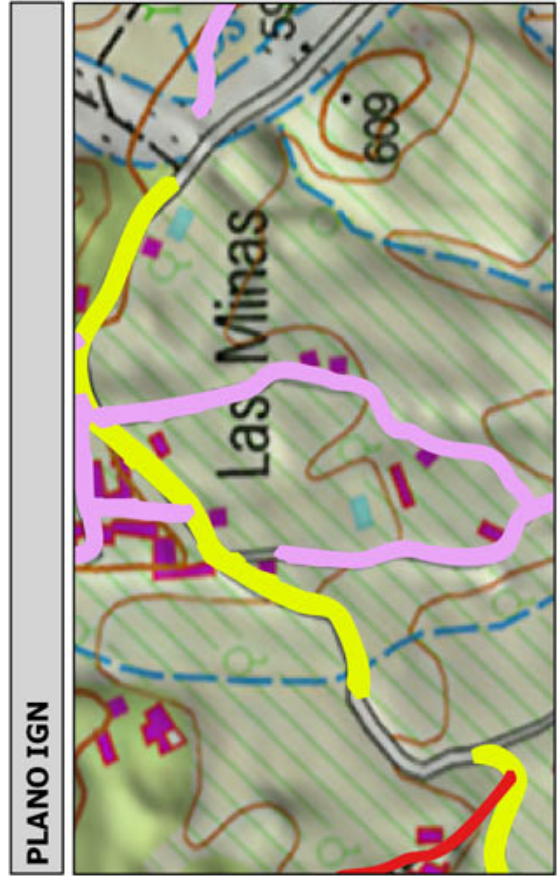
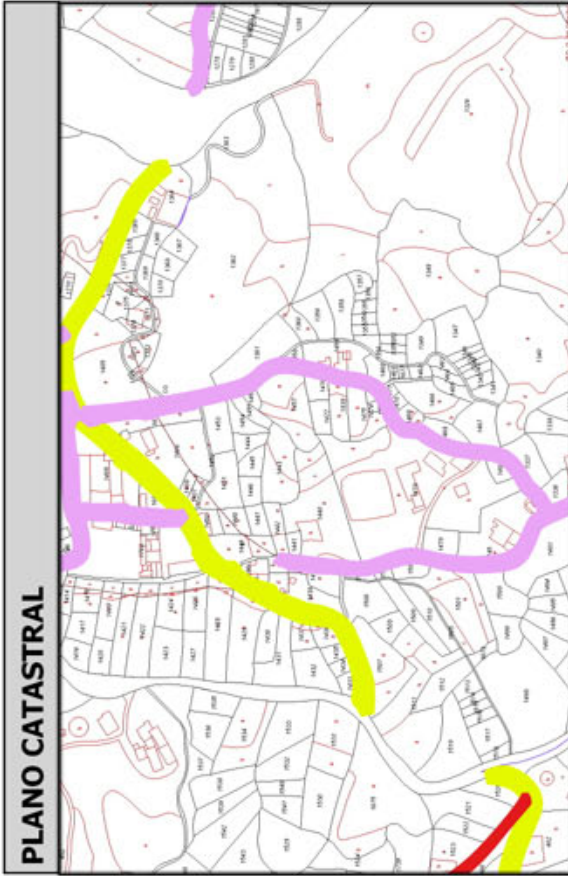
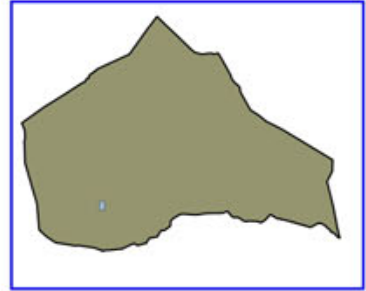
| | | | |
|--------------------------------|---|---------|---------------------|
| Código Seguro De Verificación: | oWTvkIaQ8AW8NVQa+GHTwQ== | Estado | Fecha y hora |
| Firmado Por | Concepcion Pajarón Fernandez - Secretario/a Ayuntamiento Huercal Overa | Firmado | 21/06/2016 13:57:28 |
| Observaciones | | Página | 48/325 |
| Url De Verificación | https://ov.dipalme.org/verificarmav2/ | | |





Inventario municipal de caminos

| | |
|---|-----------------------------|
| IDENTIFICACIÓN | |
| Camino 4909002 | Orden Inventario 599 |
| Nombre CAMINO SIN NOMBRE | |
| Referencia catastral 04053A04909002 | |
| Referencias catastrales afectadas: | |
| Epigrafe: INMUEBLES | Calificación: DOMINIO |
| Subepigrafe: CAMINOS RURALES | Uso: PUBLICO |
| DESCRIPCIÓN | |
| Longitud: 463.7662 Anchura: 2.800328 Superficie: 1299 Categoría 4 | |
| Inicio: | |
| Final: | |
| Descripción: | |
| Otra información: | |
| Camino afectado por vía pecuaria: | |
| Nombre vía pecuaria: | |
| Observaciones: | |



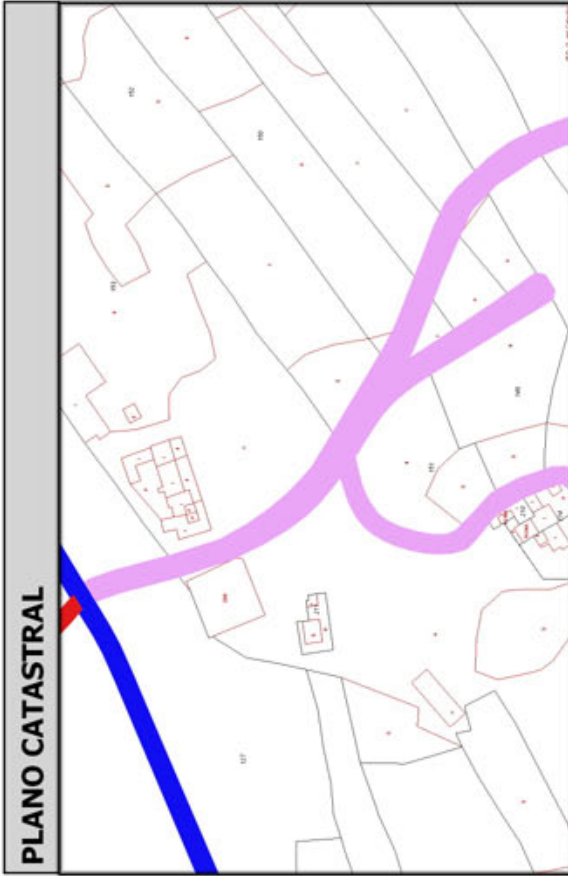
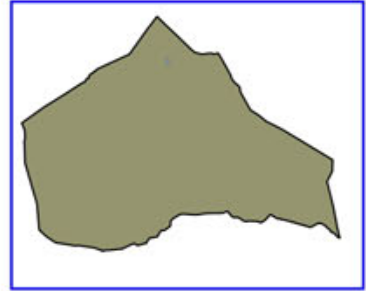
| | | | |
|--------------------------------|---|---------|---------------------|
| Código Seguro De Verificación: | oWTvkIaQ8AW8NVQa+GHTwQ== | Estado | Fecha y hora |
| Firmado Por | Concepcion Pajarón Fernandez - Secretario/a Ayuntamiento Huercal Overa | Firmado | 21/06/2016 13:57:28 |
| Observaciones | | Página | 49/325 |
| Url De Verificación | https://ov.dipalme.org/verifirmav2/ | | |





Inventario municipal de caminos

| | |
|--|-----------------------------|
| IDENTIFICACIÓN | |
| Camino 2109017 | Orden Inventario 600 |
| Nombre CAMINO SIN NOMBRE | |
| Referencia catastral 04053A02109017 | |
| Referencias catastrales afectadas: | |
| Epigrafe: INMUEBLES | Calificación: DOMINIO |
| Subepigrafe: CAMINOS RURALES | Uso: PUBLICO |
| DESCRIPCIÓN | |
| Longitud: 242.7834 Anchura: 5.327524 Superficie: 1293 | Categoría 4 |
| Inicio: | |
| Final: | |
| Descripción: | |
| Otra información: | |
| Camino afectado por vía pecuaria: | |
| Nombre vía pecuaria: | |
| Observaciones: | |



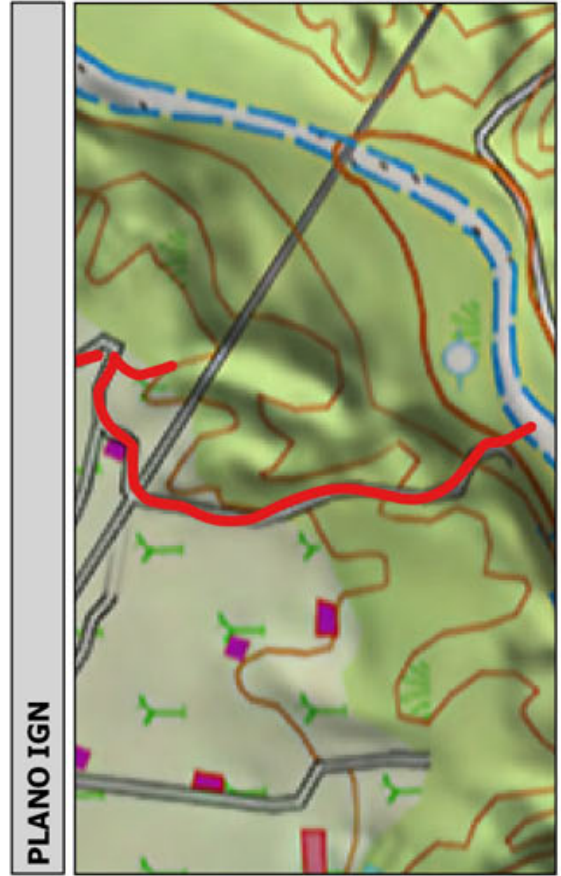
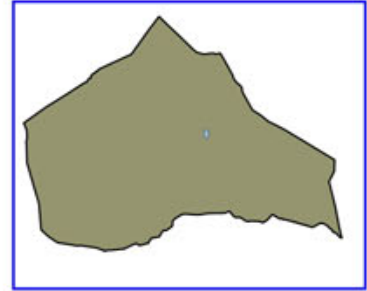
| | | | |
|--------------------------------|---|---------|---------------------|
| Código Seguro De Verificación: | oWTvkIaQ8AW8NVQa+GHTwQ== | Estado | Fecha y hora |
| Firmado Por | Concepcion Pajarón Fernandez - Secretario/a Ayuntamiento Huercal Overa | Firmado | 21/06/2016 13:57:28 |
| Observaciones | | Página | 50/325 |
| Url De Verificación | https://ov.dipalme.org/verificarmav2/ | | |





Inventario municipal de caminos

| | |
|---|-----------------------------|
| IDENTIFICACIÓN | |
| Camino 5809086 | Orden Inventario 601 |
| Nombre CAMINO SIN NOMBRE | |
| Referencia catastral 04053A05809086 | |
| Referencias catastrales afectadas: | |
| Epígrafe: INMUEBLES | Calificación: DOMINIO |
| Subepígrafe: CAMINOS RURALES | Uso: PUBLICO |
| DESCRIPCIÓN | |
| Longitud: 517.46491 Anchura: 2.498274 Superficie: 1293 | Categoría 3 |
| Inicio: | |
| Final: | |
| Descripción: | |
| Otra información: | |
| Camino afectado por vía pecuaria: | |
| Nombre vía pecuaria: | |
| Observaciones: | |



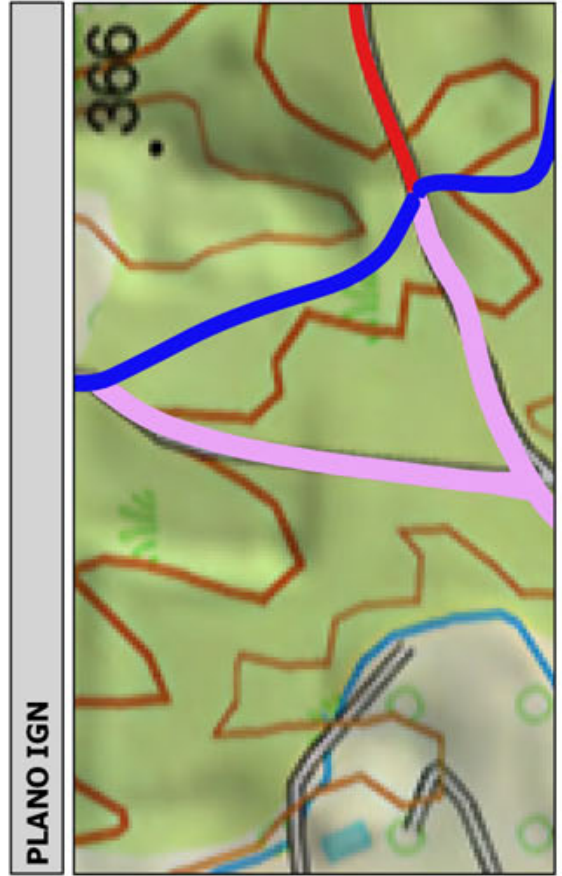
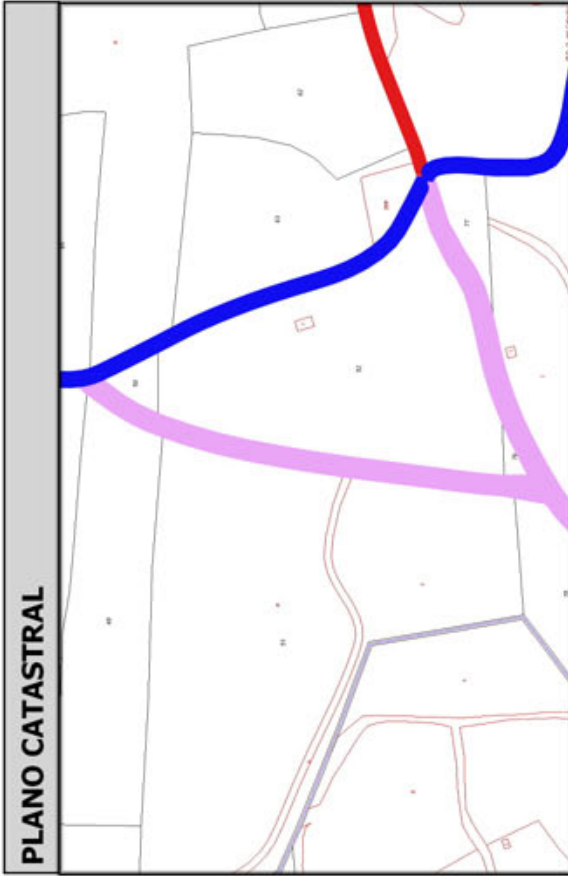
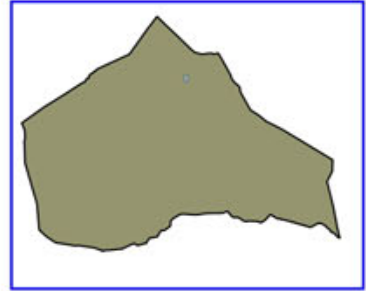
| | | | |
|--------------------------------|---|---------|---------------------|
| Código Seguro De Verificación: | oWTvkIaQ8AW8NVQa+GHTwQ== | Estado | Fecha y hora |
| Firmado Por | Concepcion Pajarón Fernandez - Secretario/a Ayuntamiento Huercal Overa | Firmado | 21/06/2016 13:57:28 |
| Observaciones | | Página | 51/325 |
| Url De Verificación | https://ov.dipalme.org/verifirmav2/ | | |





Inventario municipal de caminos

| | |
|--|-----------------------|
| IDENTIFICACIÓN | |
| Camino 2209012 | Orden Inventario |
| Nombre CAMINO SIN NOMBRE | 602 |
| Referencia catastral 04053A02209012 | |
| Referencias catastrales afectadas: | |
| Epígrafe: INMUEBLES | Calificación: DOMINIO |
| Subepígrafe: CAMINOS RURALES | Uso: PUBLICO |
| DESCRIPCIÓN | |
| Longitud: 282.5069 Anchura: 4.574150 Superficie: 1292 | Categoría 4 |
| Inicio: | |
| Final: | |
| Descripción: | |
| Otra información: | |
| Camino afectado por vía pecuaria: | |
| Nombre vía pecuaria: | |
| Observaciones: | |



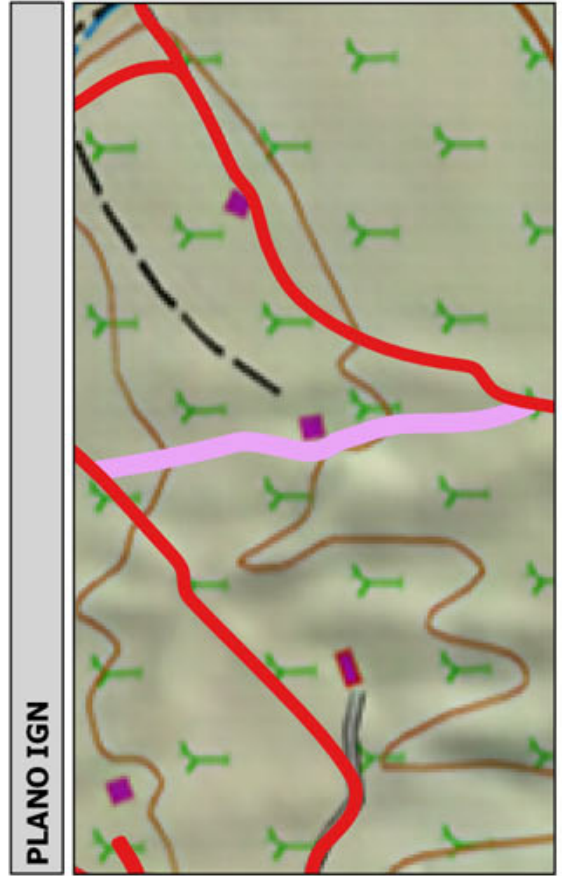
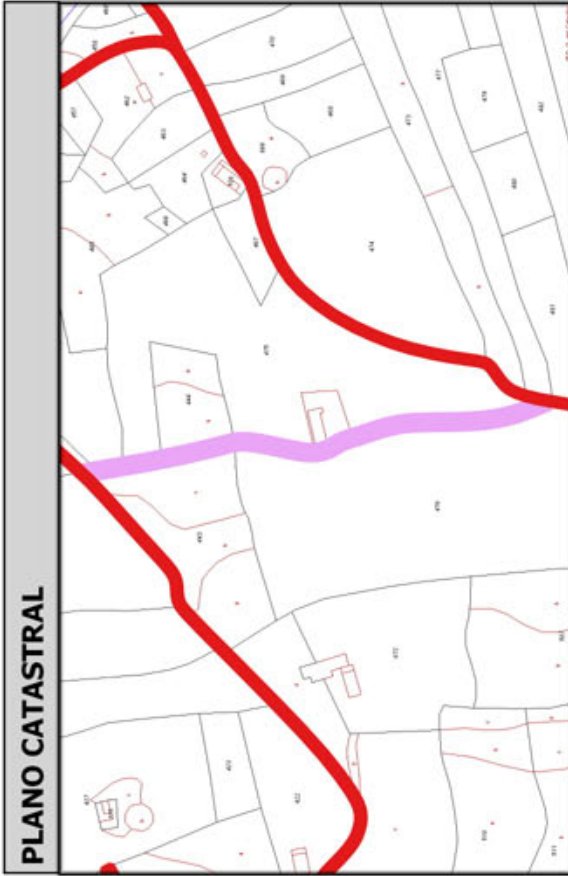
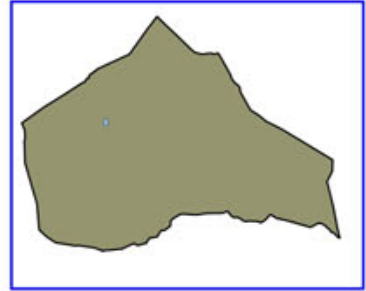
| | | | |
|--------------------------------|---|---------|---------------------|
| Código Seguro De Verificación: | oWTvkIaQ8AW8NVQa+GHTwQ== | Estado | Fecha y hora |
| Firmado Por | Concepcion Pajarón Fernandez - Secretario/a Ayuntamiento Huercal Overa | Firmado | 21/06/2016 13:57:28 |
| Observaciones | | Página | 52/325 |
| Url De Verificación | https://ov.dipalme.org/verifirmav2/ | | |





Inventario municipal de caminos

| | |
|---|--------------------------------|
| IDENTIFICACIÓN | |
| Camino 5409129 | Orden Inventario 603 |
| Nombre CAMINO SIN NOMBRE | |
| Referencia catastral 04053A05409129 | |
| Referencias catastrales afectadas: | |
| Epígrafe: INMUEBLES | Calificación: DOMINIO |
| Subepígrafe: CAMINOS RURALES | Uso: PUBLICO |
| DESCRIPCIÓN | |
| Longitud: 329.1280! Anchura: 3.924388 Superficie: 1292 | Categoría 4 |
| Inicio: | |
| Final: | |
| Descripción: | |
| Otra información: | |
| Camino afectado por vía pecuaria: | |
| Nombre vía pecuaria: | |
| Observaciones: | |



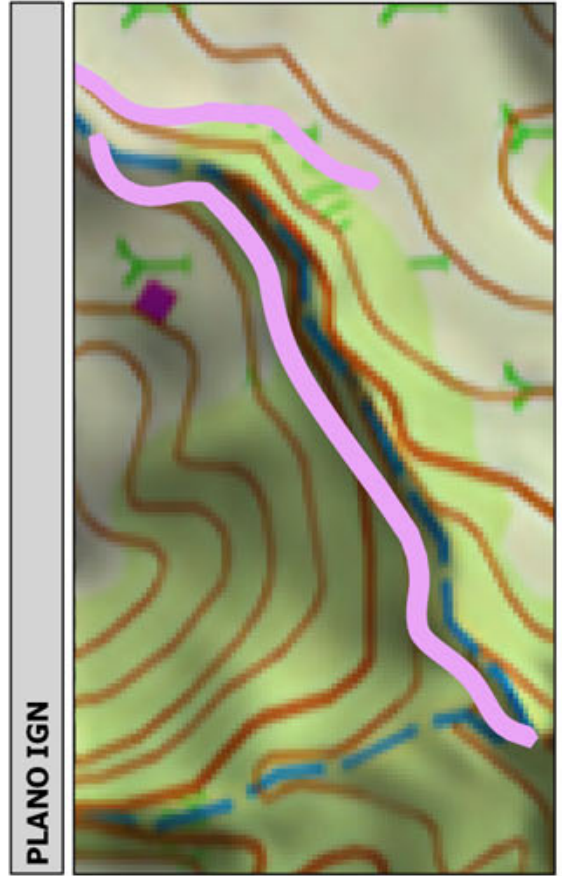
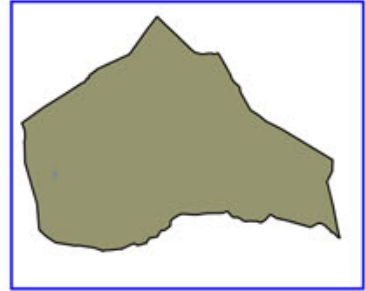
| | | | |
|--------------------------------|---|---------|---------------------|
| Código Seguro De Verificación: | oWTvkIaQ8AW8NVQa+GHTwQ== | Estado | Fecha y hora |
| Firmado Por | Concepcion Pajarón Fernandez - Secretario/a Ayuntamiento Huercal Overa | Firmado | 21/06/2016 13:57:28 |
| Observaciones | | Página | 53/325 |
| Url De Verificación | https://ov.dipalme.org/verificarmav2/ | | |





Inventario municipal de caminos

| | |
|---|-----------------------------|
| IDENTIFICACIÓN | |
| Camino 5109064 | Orden Inventario 604 |
| Nombre CAMINO SIN NOMBRE | |
| Referencia catastral 04053A05109064 | |
| Referencias catastrales afectadas: | |
| Epigrafe: INMUEBLES | Calificación: DOMINIO |
| Subepigrafe: CAMINOS RURALES | Uso: PUBLICO |
| DESCRIPCIÓN | |
| Longitud: 402.69691 Anchura: 3.206637 Superficie: 1291 | Categoría 4 |
| Inicio: | |
| Final: | |
| Descripción: | |
| Otra información: | |
| Camino afectado por vía pecuaria: | |
| Nombre vía pecuaria: | |
| Observaciones: | |



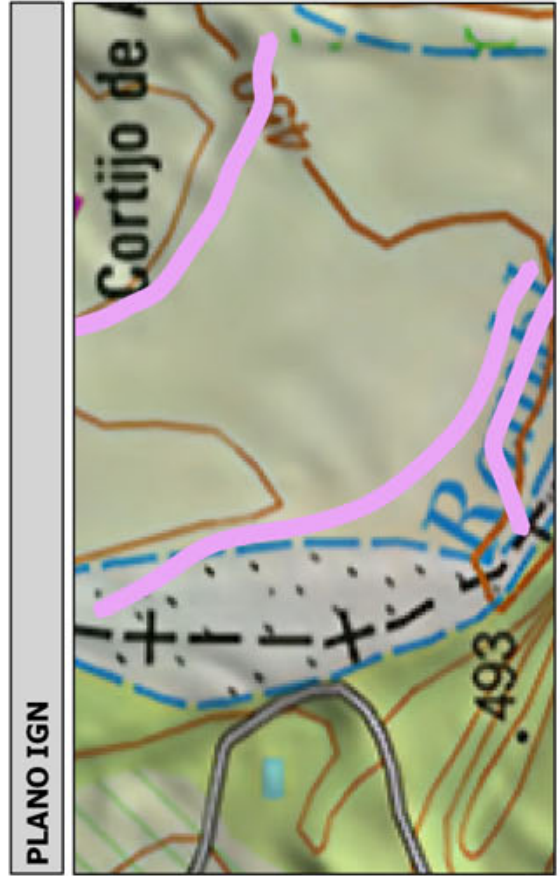
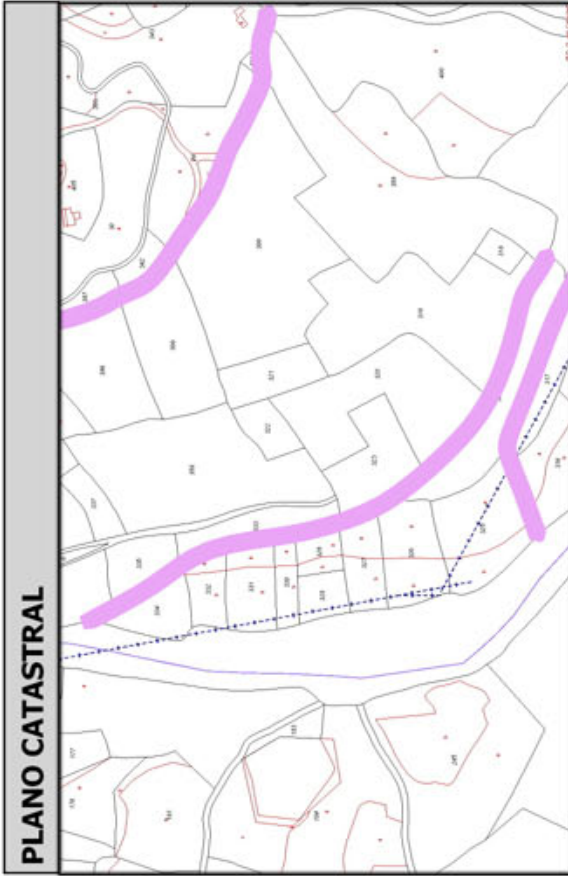
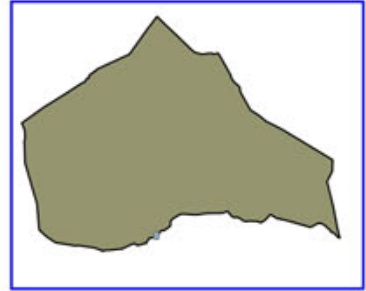
| | | | |
|--------------------------------|---|---------|---------------------|
| Código Seguro De Verificación: | oWtVkiAqQ8AW8NVQa+GHTwQ== | Estado | Fecha y hora |
| Firmado Por | Concepcion Pajarón Fernandez - Secretario/a Ayuntamiento Huercal Overa | Firmado | 21/06/2016 13:57:28 |
| Observaciones | | Página | 54/325 |
| Url De Verificación | https://ov.dipalme.org/verifirmav2/ | | |





Inventario municipal de caminos

| | |
|---|-----------------------------|
| IDENTIFICACIÓN | |
| Camino 4109040 | Orden Inventario 605 |
| Nombre CAMINO SIN NOMBRE | |
| Referencia catastral 04053A04109040 | |
| Referencias catastrales afectadas: | |
| Epigrafe: INMUEBLES | Calificación: DOMINIO |
| Subepigrafe: CAMINOS RURALES | Uso: PUBLICO |
| DESCRIPCIÓN | |
| Longitud: 437.87931 Anchura: 2.939842 Superficie: 1287 | Categoría 4 |
| Inicio: | |
| Final: | |
| Descripción: | |
| Otra información: | |
| Camino afectado por vía pecuaria: | |
| Nombre vía pecuaria: | |
| Observaciones: | |



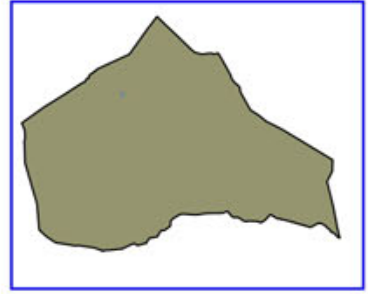
| | | | |
|--------------------------------|---|---------|---------------------|
| Código Seguro De Verificación: | oWTvkIaQ8AW8NVQa+GHTwQ== | Estado | Fecha y hora |
| Firmado Por | Concepcion Pajarón Fernandez - Secretario/a Ayuntamiento Huercal Overa | Firmado | 21/06/2016 13:57:28 |
| Observaciones | | Página | 55/325 |
| Url De Verificación | https://ov.dipalme.org/verificarmav2/ | | |





Inventario municipal de caminos

| | |
|--|-----------------------|
| IDENTIFICACIÓN | |
| Camino 1209045 | Orden Inventario |
| Nombre CAMINO SIN NOMBRE | 606 |
| Referencia catastral 04053A01209045 | |
| Referencias catastrales afectadas: | |
| Epígrafe: INMUEBLES | Calificación: DOMINIO |
| Subepígrafe: CAMINOS RURALES | Uso: PUBLICO |
| DESCRIPCIÓN | |
| Longitud: 236.7375 Anchura: 5.413167 Superficie: 1282 | Categoría 4 |
| Inicio: | |
| Final: | |
| Descripción: | |
| Otra información: | |
| Camino afectado por vía pecuaria: | |
| Nombre vía pecuaria: | |
| Observaciones: | |



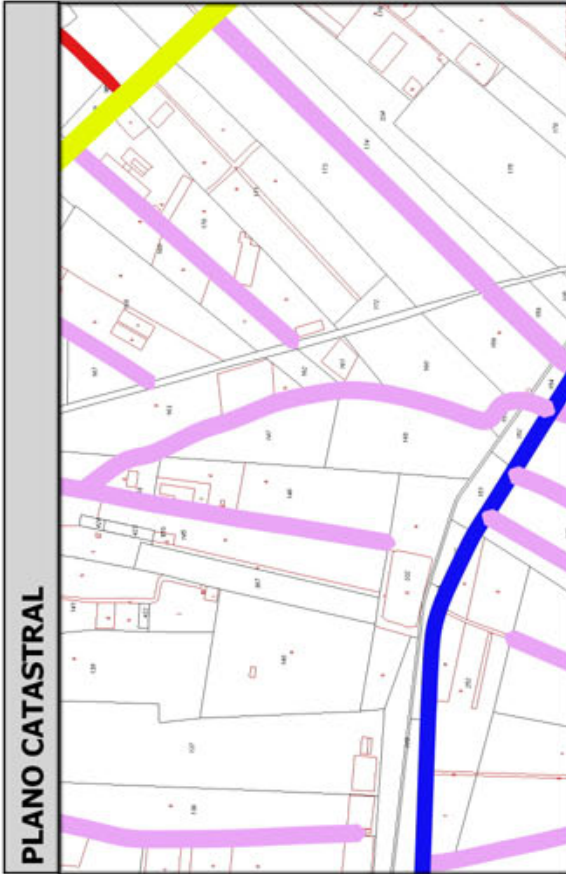
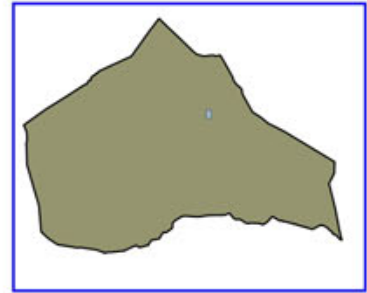
| | | | |
|--------------------------------|---|---------|---------------------|
| Código Seguro De Verificación: | oWTvkIaQ8AW8NVQa+GHTwQ== | Estado | Fecha y hora |
| Firmado Por | Concepcion Pajarón Fernandez - Secretario/a Ayuntamiento Huercal Overa | Firmado | 21/06/2016 13:57:28 |
| Observaciones | | Página | 56/325 |
| Url De Verificación | https://ov.dipalme.org/verificarmav2/ | | |





Inventario municipal de caminos

| | |
|--|--------------------------------|
| IDENTIFICACIÓN | |
| Camino 2709071 | Orden Inventario 607 |
| Nombre CAMINO SIN NOMBRE | |
| Referencia catastral 04053A02709071 | |
| Referencias catastrales afectadas: | |
| Epigrafe: INMUEBLES | Calificación: DOMINIO |
| Subepigrafe: CAMINOS RURALES | Uso: PUBLICO |
| DESCRIPCIÓN | |
| Longitud: 409.7229 ; Anchura: 3.107456 | Superficie: 1273 |
| | Categoría 4 |
| Inicio: | |
| Final: | |
| Descripción: | |
| Otra información: | |
| Camino afectado por vía pecuaria: | |
| Nombre vía pecuaria: | |
| Observaciones: | |



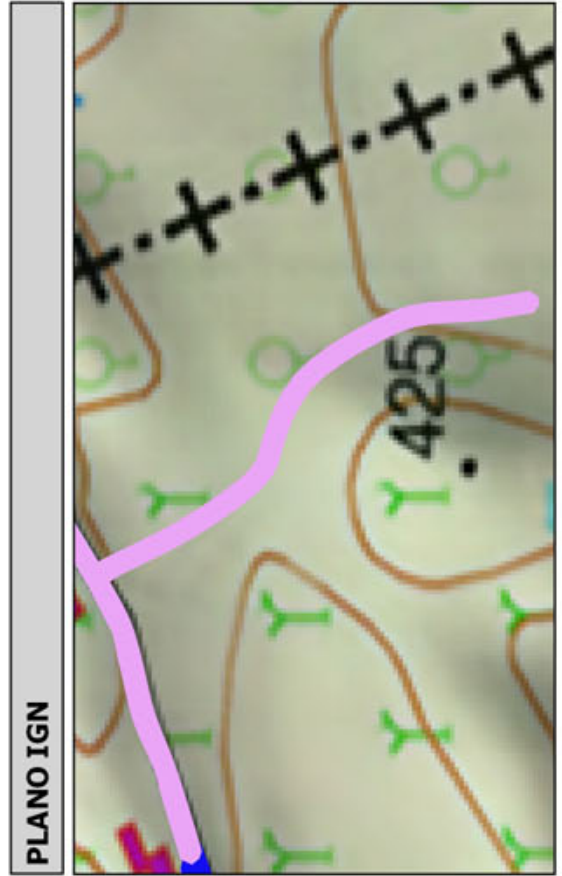
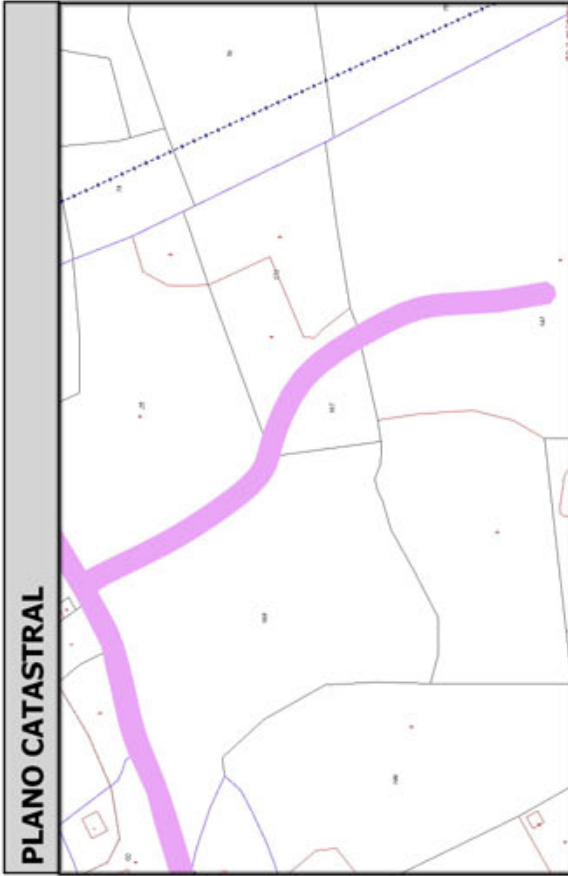
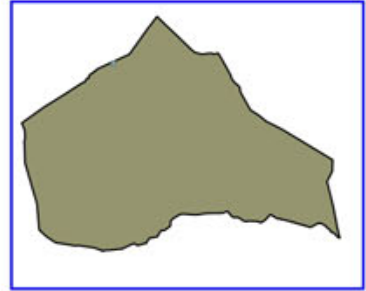
| | | | |
|--------------------------------|---|---------|---------------------|
| Código Seguro De Verificación: | oWTvkIaQ8AW8NVQa+GHTwQ== | Estado | Fecha y hora |
| Firmado Por | Concepcion Pajarón Fernandez - Secretario/a Ayuntamiento Huercal Overa | Firmado | 21/06/2016 13:57:28 |
| Observaciones | | Página | 57/325 |
| Url De Verificación | https://ov.dipalme.org/verifirmav2/ | | |





Inventario municipal de caminos

| | |
|--|-----------------------|
| IDENTIFICACIÓN | |
| Camino 1309029 | Orden Inventario |
| Nombre CAMINO SIN NOMBRE | 608 |
| Referencia catastral 04053A01309029 | |
| Referencias catastrales afectadas: | |
| Epigrafe: INMUEBLES | Calificación: DOMINIO |
| Subepigrafe: CAMINOS RURALES | Uso: PUBLICO |
| DESCRIPCIÓN | |
| Longitud: 296.1275: Anchura: 4.277574 Superficie: 1267 | Categoría 4 |
| Inicio: | |
| Final: | |
| Descripción: | |
| Otra información: | |
| Camino afectado por vía pecuaria: | |
| Nombre vía pecuaria: | |
| Observaciones: | |



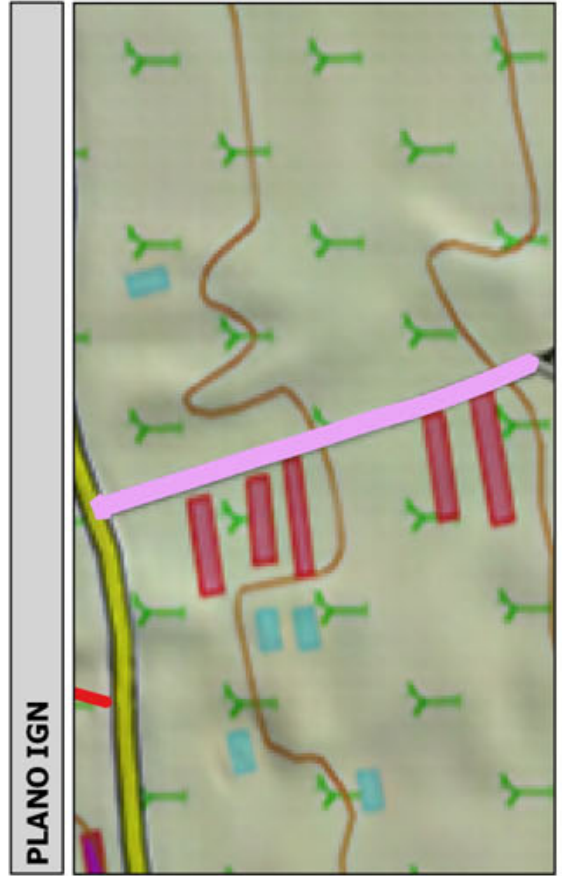
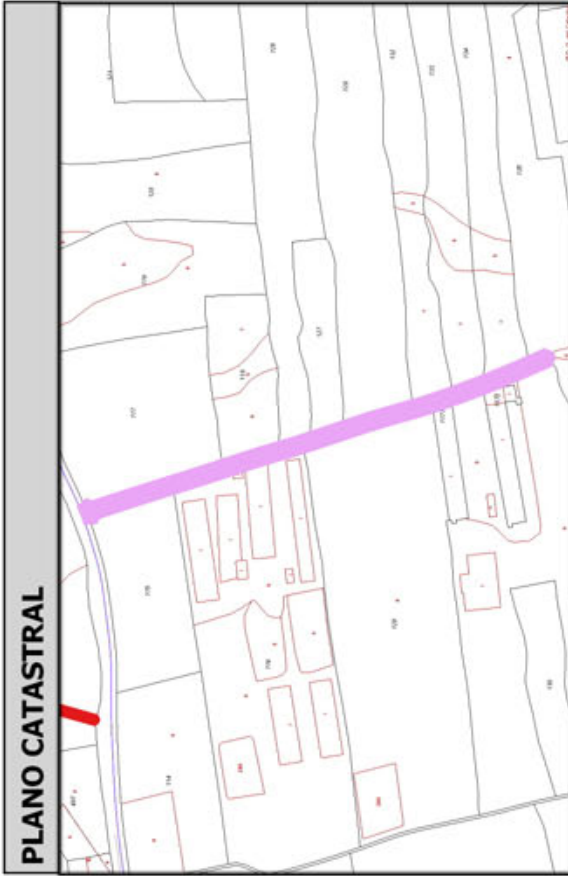
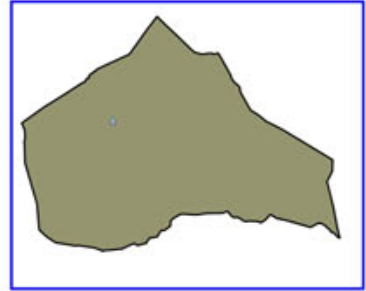
| | | | |
|--------------------------------|---|---------|---------------------|
| Código Seguro De Verificación: | oWTvkIaQ8AW8NVQa+GHTwQ== | Estado | Fecha y hora |
| Firmado Por | Concepcion Pajarón Fernandez - Secretario/a Ayuntamiento Huercal Overa | Firmado | 21/06/2016 13:57:28 |
| Observaciones | | Página | 58/325 |
| Url De Verificación | https://ov.dipalme.org/verificarmav2/ | | |





Inventario municipal de caminos

| | |
|--|-------------------------|
| IDENTIFICACIÓN | |
| Camino 0909188 | Orden Inventario |
| Nombre CAMINO SIN NOMBRE | 609 |
| Referencia catastral 04053A00909188 | |
| Referencias catastrales afectadas: | |
| Epígrafe: INMUEBLES | Calificación: DOMINIO |
| Subepígrafe: CAMINOS RURALES | Uso: PUBLICO |
| DESCRIPCIÓN | |
| Longitud: 328.9770 ; Anchura: 3.844830 | Superficie: 1265 |
| | Categoría 4 |
| Inicio: | |
| Final: | |
| Descripción: | |
| Otra información: | |
| Camino afectado por vía pecuaria: | |
| Nombre vía pecuaria: | |
| Observaciones: | |



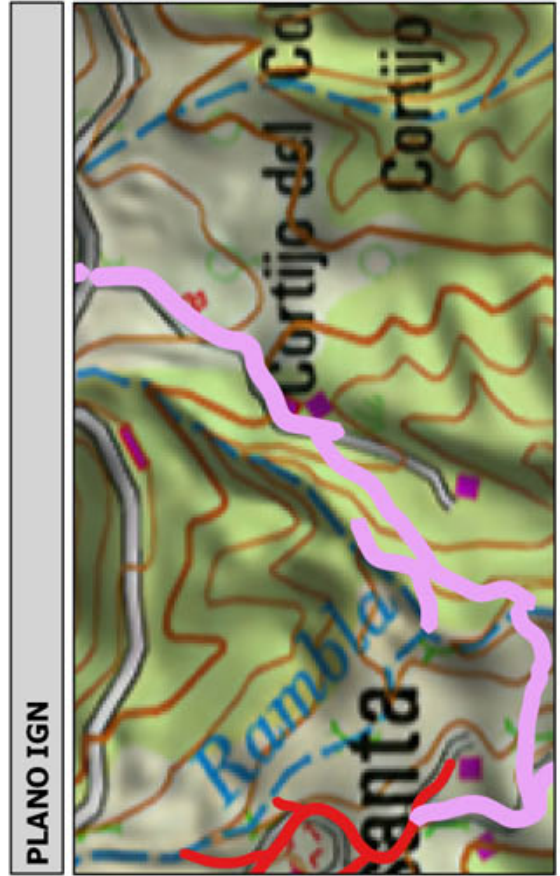
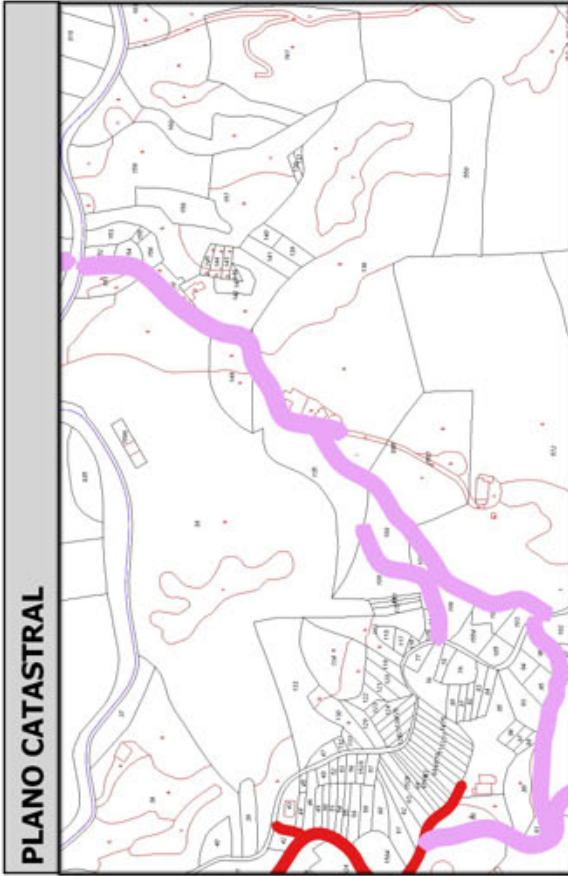
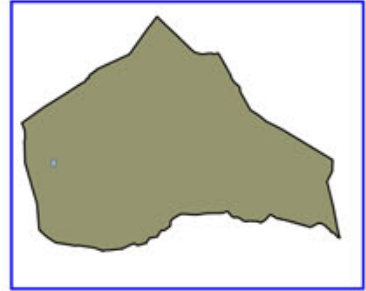
| | | | |
|--------------------------------|---|---------|---------------------|
| Código Seguro De Verificación: | oWTvkIaQ8AW8NVQa+GHTwQ== | Estado | Fecha y hora |
| Firmado Por | Concepcion Pajarón Fernandez - Secretario/a Ayuntamiento Huercal Overa | Firmado | 21/06/2016 13:57:28 |
| Observaciones | | Página | 59/325 |
| Url De Verificación | https://ov.dipalme.org/verifirmav2/ | | |





Inventario municipal de caminos

| | |
|--|-----------------------|
| IDENTIFICACIÓN | |
| Camino 5309122 | Orden Inventario |
| Nombre CAMINO SIN NOMBRE | 610 |
| Referencia catastral 04053A05309122 | |
| Referencias catastrales afectadas: | |
| Epigrafe: INMUEBLES | Calificación: DOMINIO |
| Subepigrafe: CAMINOS RURALES | Uso: PUBLICO |
| DESCRIPCIÓN | |
| Longitud: 450.9541 Anchura: 2.784113 Superficie: 1256 | Categoría 4 |
| Inicio: | |
| Final: | |
| Descripción: | |
| Otra información: | |
| Camino afectado por vía pecuaria: | |
| Nombre vía pecuaria: | |
| Observaciones: | |



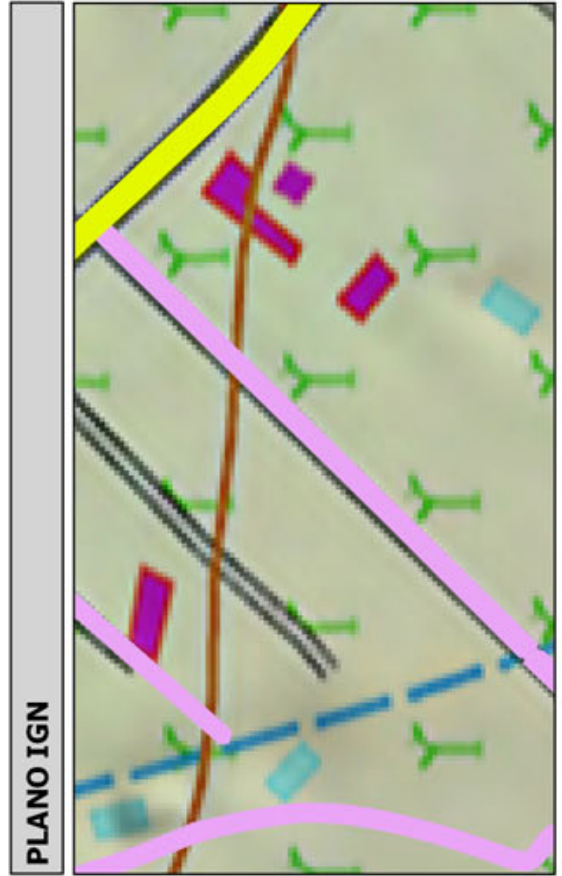
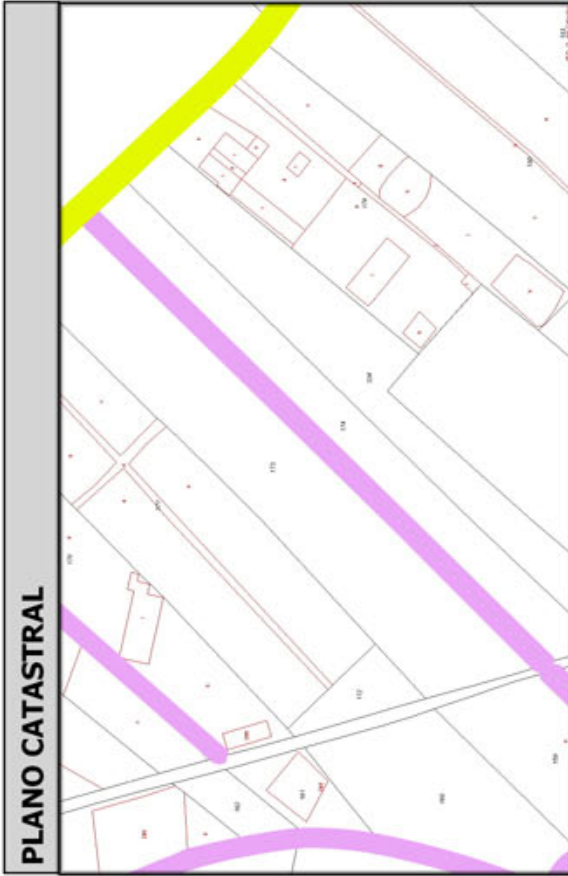
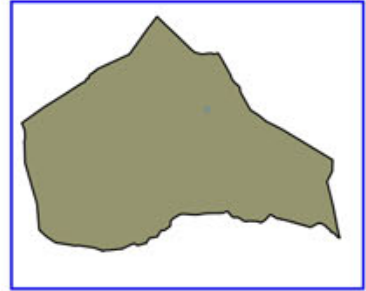
| | | | |
|--------------------------------|---|---------|---------------------|
| Código Seguro De Verificación: | oWTvkIaQ8AW8NVQa+GHTwQ== | Estado | Fecha y hora |
| Firmado Por | Concepcion Pajarón Fernandez - Secretario/a Ayuntamiento Huercal Overa | Firmado | 21/06/2016 13:57:28 |
| Observaciones | | Página | 60/325 |
| Url De Verificación | https://ov.dipalme.org/verificarmav2/ | | |





Inventario municipal de caminos

| | |
|---|-----------------------|
| IDENTIFICACIÓN | |
| Camino 2709079 | Orden Inventario |
| Nombre CAMINO SIN NOMBRE | 611 |
| Referencia catastral 04053A02709079 | |
| Referencias catastrales afectadas: | |
| Epigrafe: INMUEBLES | Calificación: DOMINIO |
| Subepigrafe: CAMINOS RURALES | Uso: PUBLICO |
| DESCRIPCIÓN | |
| Longitud: 316.8599 ; Anchura: 3.950336 Superficie: 1252 Categoría 4 | |
| Inicio: | |
| Final: | |
| Descripción: | |
| Otra información: | |
| Camino afectado por vía pecuaria: | |
| Nombre vía pecuaria: | |
| Observaciones: | |



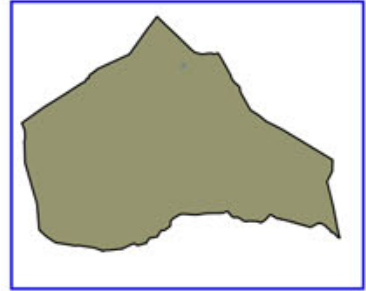
| | | | |
|--------------------------------|---|---------|---------------------|
| Código Seguro De Verificación: | oWTvkIaQ8AW8NVQa+GHTwQ== | Estado | Fecha y hora |
| Firmado Por | Concepcion Pajarón Fernandez - Secretario/a Ayuntamiento Huercal Overa | Firmado | 21/06/2016 13:57:28 |
| Observaciones | | Página | 61/325 |
| Url De Verificación | https://ov.dipalme.org/verifirmav2/ | | |





Inventario municipal de caminos

| | |
|---|-----------------------|
| IDENTIFICACIÓN | |
| Camino 2409039 | Orden Inventario |
| Nombre CAMINO SIN NOMBRE | 612 |
| Referencia catastral 04053A02409039 | |
| Referencias catastrales afectadas: | |
| Epígrafe: INMUEBLES | Calificación: DOMINIO |
| Subepígrafe: CAMINOS RURALES | Uso: PUBLICO |
| DESCRIPCIÓN | |
| Longitud: 320.5414 Anchura: 3.903731 Superficie: 1251 Categoría 4 | |
| Inicio: | |
| Final: | |
| Descripción: | |
| Otra información: | |
| Camino afectado por vía pecuaria: | |
| Nombre vía pecuaria: | |
| Observaciones: | |



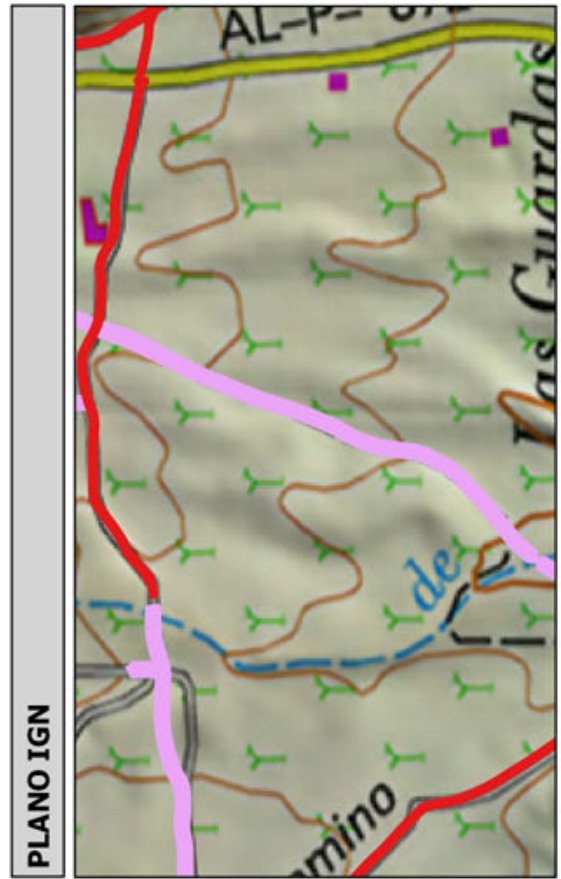
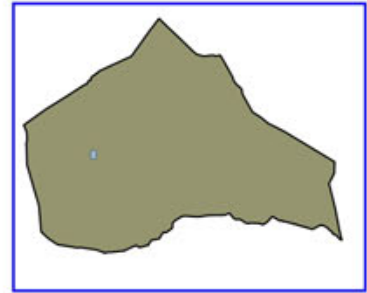
| | | | |
|--------------------------------|---|---------|---------------------|
| Código Seguro De Verificación: | oWTvkIaQ8AW8NVQa+GHTwQ== | Estado | Fecha y hora |
| Firmado Por | Concepcion Pajarón Fernandez - Secretario/a Ayuntamiento Huercal Overa | Firmado | 21/06/2016 13:57:28 |
| Observaciones | | Página | 62/325 |
| Url De Verificación | https://ov.dipalme.org/verificarmav2/ | | |





Inventario municipal de caminos

| | |
|--|-------------------------|
| IDENTIFICACIÓN | |
| Camino 5209080 | Orden Inventario |
| Nombre CAMINO SIN NOMBRE | 613 |
| Referencia catastral 04053A05209080 | |
| Referencias catastrales afectadas: | |
| Epigrafe: INMUEBLES | Calificación: DOMINIO |
| Subepigrafe: CAMINOS RURALES | Uso: PUBLICO |
| DESCRIPCIÓN | |
| Longitud: 468.8179 ; Anchura: 2.666690 | Superficie: 1250 |
| Inicio: | Categoría 4 |
| Final: | |
| Descripción: | |
| Otra información: | |
| Camino afectado por vía pecuaria: | |
| Nombre vía pecuaria: | |
| Observaciones: | |



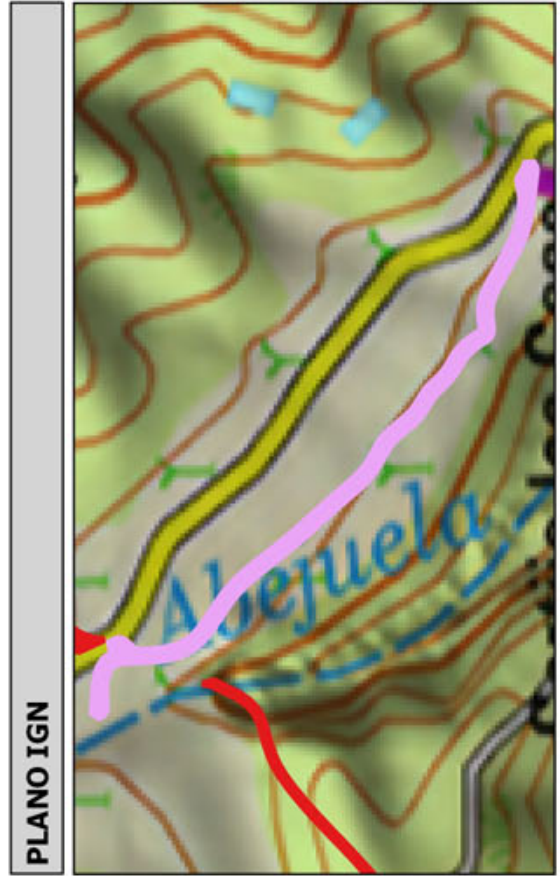
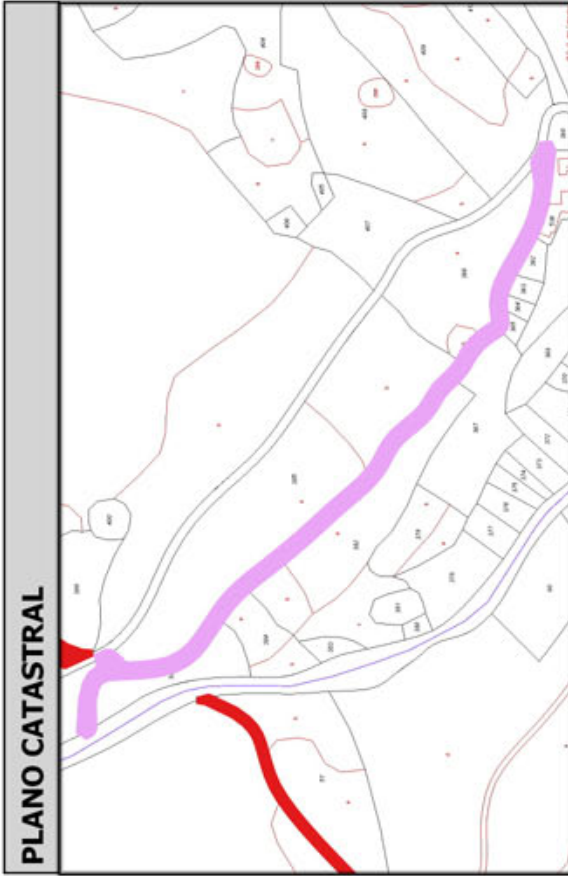
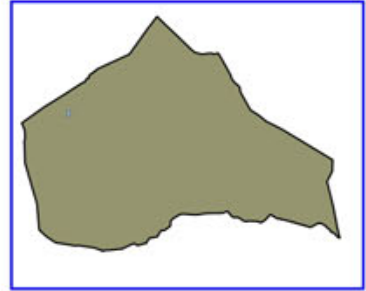
| | | | |
|--------------------------------|---|---------|---------------------|
| Código Seguro De Verificación: | oWTvkIaQ8AW8NVQa+GHTwQ== | Estado | Fecha y hora |
| Firmado Por | Concepcion Pajarón Fernandez - Secretario/a Ayuntamiento Huercal Overa | Firmado | 21/06/2016 13:57:28 |
| Observaciones | | Página | 63/325 |
| Url De Verificación | https://ov.dipalme.org/verifirmav2/ | | |





Inventario municipal de caminos

| | |
|---|-----------------------|
| IDENTIFICACIÓN | |
| Camino 0609060 | Orden Inventario |
| Nombre CAMINO SIN NOMBRE | 614 |
| Referencia catastral 04053A00609060 | |
| Referencias catastrales afectadas: | |
| Epigrafe: INMUEBLES | Calificación: DOMINIO |
| Subepigrafe: CAMINOS RURALES | Uso: PUBLICO |
| DESCRIPCIÓN | |
| Longitud: 456.13271 Anchura: 2.726779 Superficie: 1244 | Categoría 4 |
| Inicio: | |
| Final: | |
| Descripción: | |
| Otra información: | |
| Camino afectado por vía pecuaria: | |
| Nombre vía pecuaria: | |
| Observaciones: | |



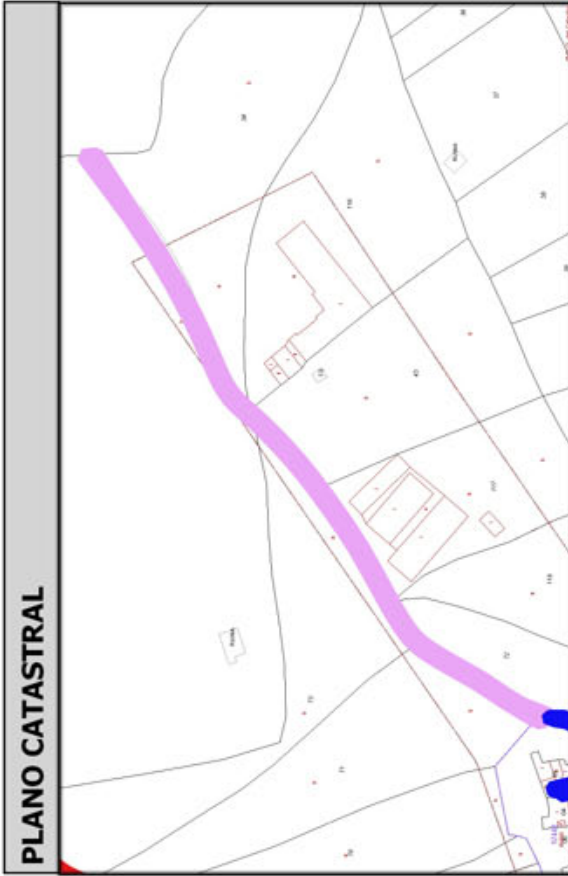
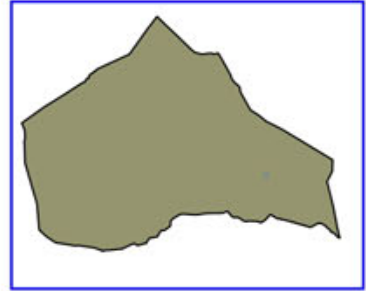
| | | | |
|--------------------------------|---|---------|---------------------|
| Código Seguro De Verificación: | oWTvkIaQ8AW8NVQa+GHTwQ== | Estado | Fecha y hora |
| Firmado Por | Concepcion Pajarón Fernandez - Secretario/a Ayuntamiento Huercal Overa | Firmado | 21/06/2016 13:57:28 |
| Observaciones | | Página | 64/325 |
| Url De Verificación | https://ov.dipalme.org/verificarmav2/ | | |





Inventario municipal de caminos

| | |
|---|-----------------------|
| IDENTIFICACIÓN | |
| Camino 2909034 | Orden Inventario |
| Nombre CAMINO SIN NOMBRE | 615 |
| Referencia catastral 04053A02909034 | |
| Referencias catastrales afectadas: | |
| Epigrafe: INMUEBLES | Calificación: DOMINIO |
| Subepigrafe: CAMINOS RURALES | Uso: PUBLICO |
| DESCRIPCIÓN | |
| Longitud: 342.30931 Anchura: 3.634262 Superficie: 1244 | Categoría 4 |
| Inicio: | |
| Final: | |
| Descripción: | |
| Otra información: | |
| Camino afectado por vía pecuaria: | |
| Nombre vía pecuaria: | |
| Observaciones: | |



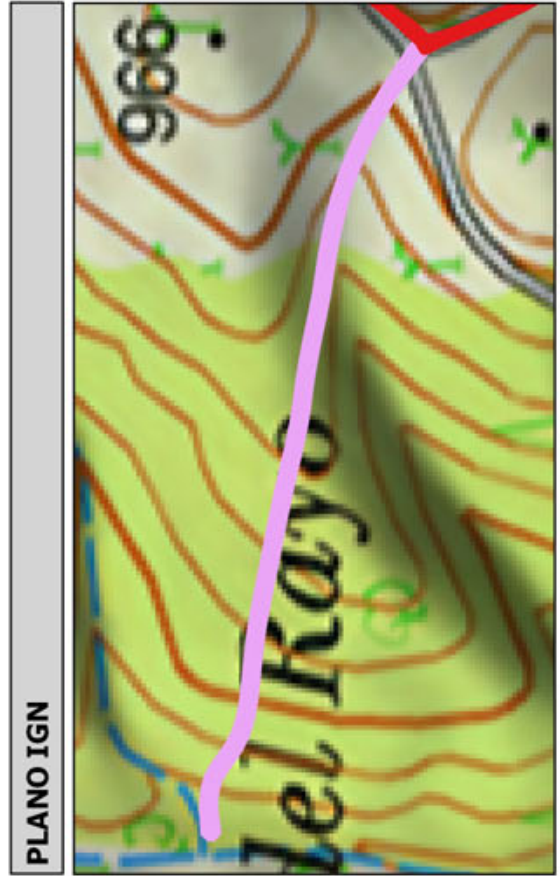
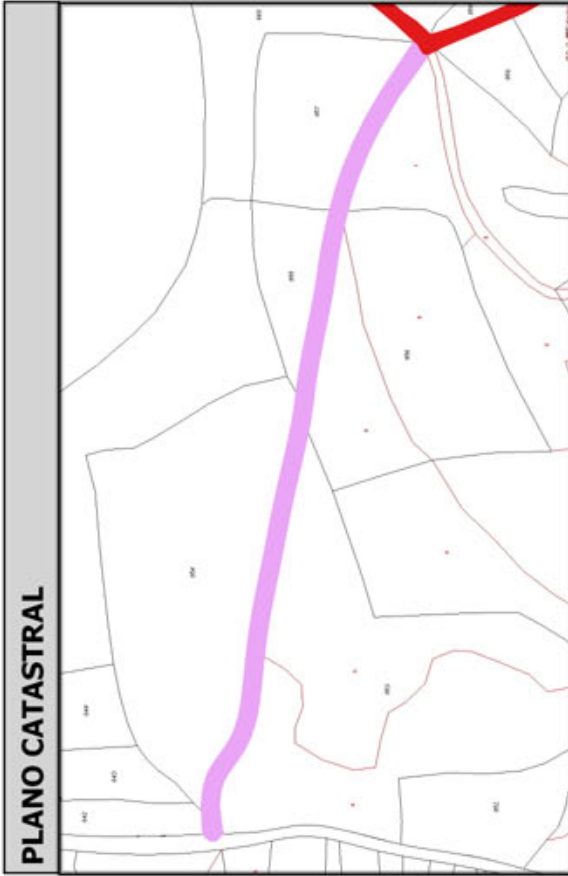
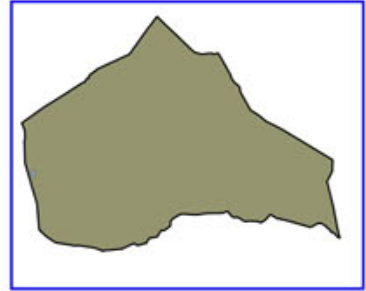
| | | | |
|--------------------------------|---|---------|---------------------|
| Código Seguro De Verificación: | oWTvkIaQ8AW8NVQa+GHTwQ== | Estado | Fecha y hora |
| Firmado Por | Concepcion Pajarón Fernandez - Secretario/a Ayuntamiento Huercal Overa | Firmado | 21/06/2016 13:57:28 |
| Observaciones | | Página | 65/325 |
| Url De Verificación | https://ov.dipalme.org/verificarmav2/ | | |





Inventario municipal de caminos

| | |
|---|-----------------------------|
| IDENTIFICACIÓN | |
| Camino 0209080 | Orden Inventario 616 |
| Nombre CAMINO SIN NOMBRE | |
| Referencia catastral 04053A00209080 | |
| Referencias catastrales afectadas: | |
| Epigrafe: INMUEBLES | Calificación: DOMINIO |
| Subepigrafe: CAMINOS RURALES | Uso: PUBLICO |
| DESCRIPCIÓN | |
| Longitud: 443.8741 Anchura: 2.793601 Superficie: 1240 Categoría 4 | |
| Inicio: | |
| Final: | |
| Descripción: | |
| Otra información: | |
| Camino afectado por vía pecuaria: | |
| Nombre vía pecuaria: | |
| Observaciones: | |



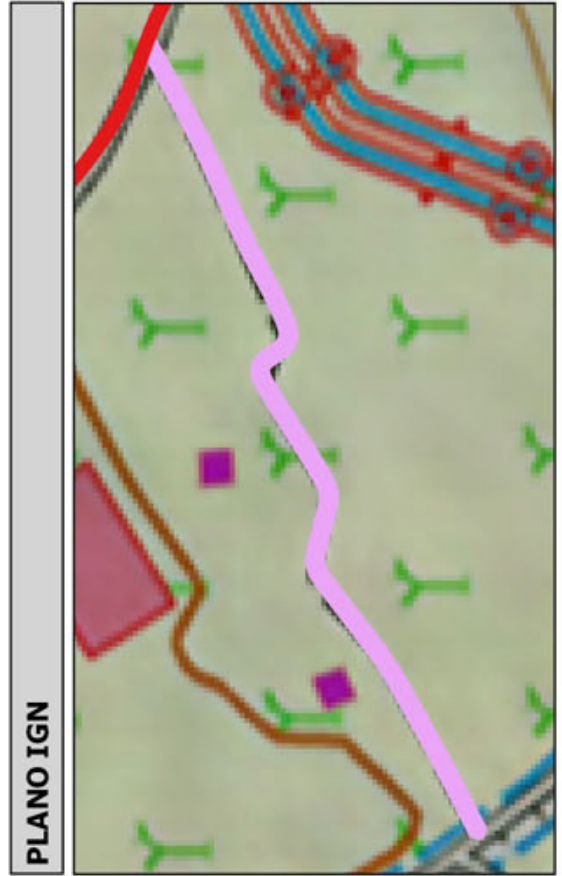
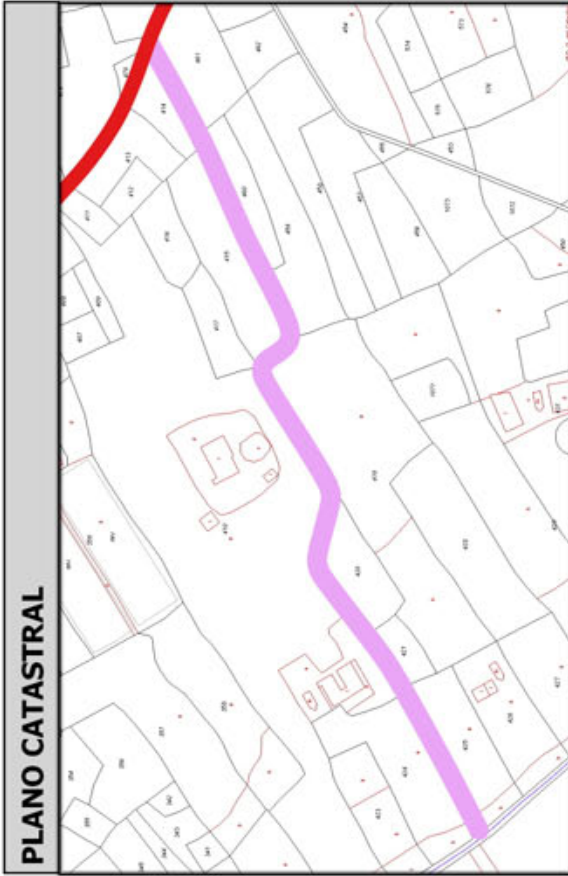
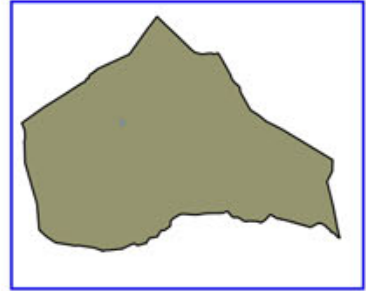
| | | | |
|--------------------------------|---|---------|---------------------|
| Código Seguro De Verificación: | oWTvkIaQ8AW8NVQa+GHTwQ== | Estado | Fecha y hora |
| Firmado Por | Concepcion Pajarón Fernandez - Secretario/a Ayuntamiento Huercal Overa | Firmado | 21/06/2016 13:57:28 |
| Observaciones | | Página | 66/325 |
| Url De Verificación | https://ov.dipalme.org/verifirmav2/ | | |





Inventario municipal de caminos

| | |
|---|-----------------------|
| IDENTIFICACIÓN | |
| Camino 0909169 | Orden Inventario |
| Nombre CAMINO SIN NOMBRE | 617 |
| Referencia catastral 04053A00909169 | |
| Referencias catastrales afectadas: | |
| Epigrafe: INMUEBLES | Calificación: DOMINIO |
| Subepigrafe: CAMINOS RURALES | Uso: PUBLICO |
| DESCRIPCIÓN | |
| Longitud: 443.13601 Anchura: 2.768464 Superficie: 1227 | Categoría 4 |
| Inicio: | |
| Final: | |
| Descripción: | |
| Otra información: | |
| Camino afectado por vía pecuaria: | |
| Nombre vía pecuaria: | |
| Observaciones: | |



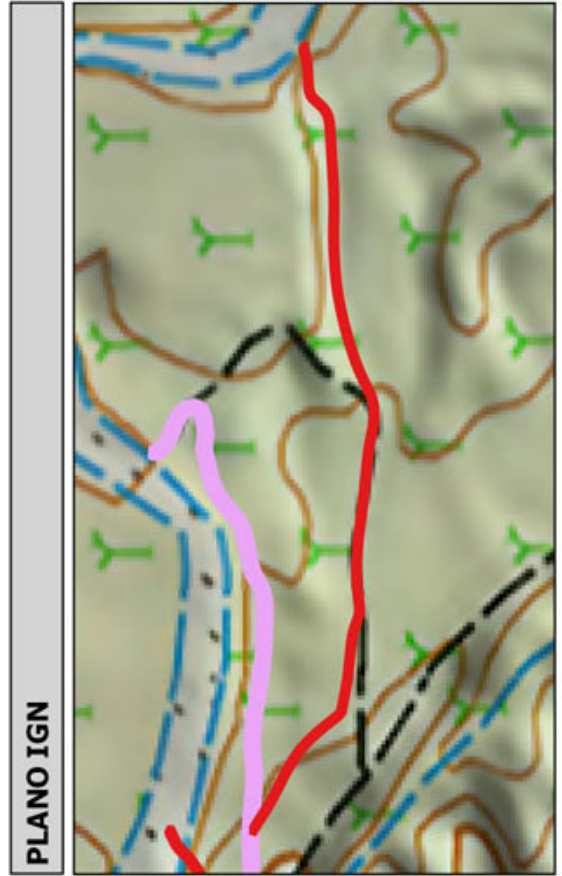
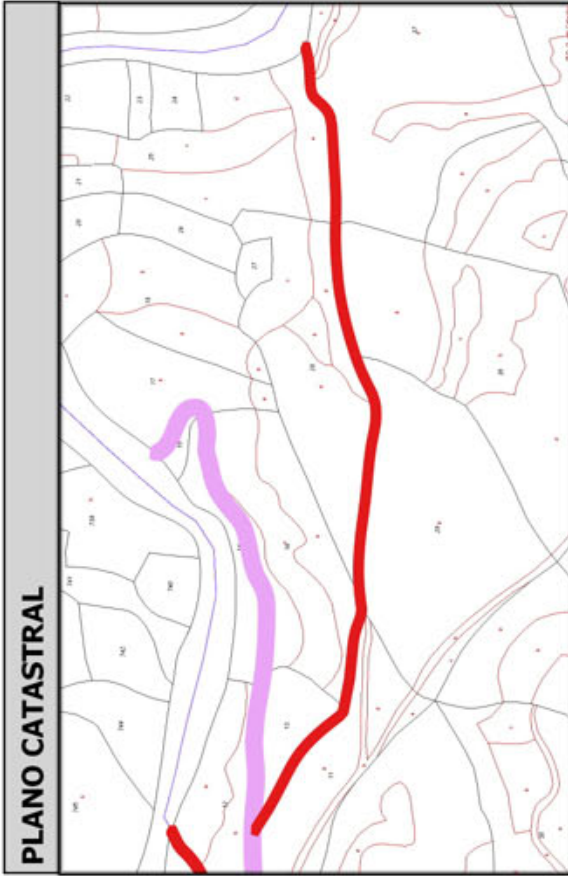
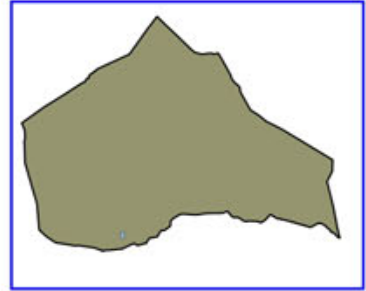
| | | | |
|--------------------------------|---|---------|---------------------|
| Código Seguro De Verificación: | oWTvkIaQ8AW8NVQa+GHTwQ== | Estado | Fecha y hora |
| Firmado Por | Concepcion Pajarón Fernandez - Secretario/a Ayuntamiento Huercal Overa | Firmado | 21/06/2016 13:57:28 |
| Observaciones | | Página | 67/325 |
| Url De Verificación | https://ov.dipalme.org/verificarmav2/ | | |





Inventario municipal de caminos

| | |
|---|-----------------------------|
| IDENTIFICACIÓN | |
| Camino 4509018 | Orden Inventario 618 |
| Nombre CAMINO SIN NOMBRE | |
| Referencia catastral 04053A04509018 | |
| Referencias catastrales afectadas: | |
| Epígrafe: INMUEBLES | Calificación: DOMINIO |
| Subepígrafe: CAMINOS RURALES | Uso: PUBLICO |
| DESCRIPCIÓN | |
| Longitud: 516.6805f Anchura: 2.372979 Superficie: 1226 | Categoría 3 |
| Inicio: | |
| Final: | |
| Descripción: | |
| Otra información: | |
| Camino afectado por vía pecuaria: | |
| Nombre vía pecuaria: | |
| Observaciones: | |




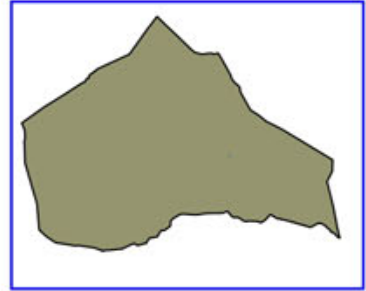
| | | | |
|--------------------------------|---|---------|---------------------|
| Código Seguro De Verificación: | oWTvkIaQ8AW8NVQa+GHTwQ== | Estado | Fecha y hora |
| Firmado Por | Concepcion Pajarón Fernandez - Secretario/a Ayuntamiento Huercal Overa | Firmado | 21/06/2016 13:57:28 |
| Observaciones | | Página | 68/325 |
| Url De Verificación | https://ov.dipalme.org/verifirmav2/ | | |





Inventario municipal de caminos

| | |
|--|-----------------------|
| IDENTIFICACIÓN | |
| Camino 2909025 | Orden Inventario |
| Nombre CAMINO SIN NOMBRE | 619 |
| Referencia catastral 04053A02909025 | |
| Referencias catastrales afectadas: | |
| Epigrafe: INMUEBLES | Calificación: DOMINIO |
| Subepigrafe: CAMINOS RURALES | Uso: PUBLICO |
| DESCRIPCIÓN | |
| Longitud: 189.2047 Anchura: 6.468690 Superficie: 1224 | Categoría 4 |
| Inicio: | |
| Final: | |
| Descripción: | |
| Otra información: | |
| Camino afectado por vía pecuaria: | |
| Nombre vía pecuaria: | |
| Observaciones: | |



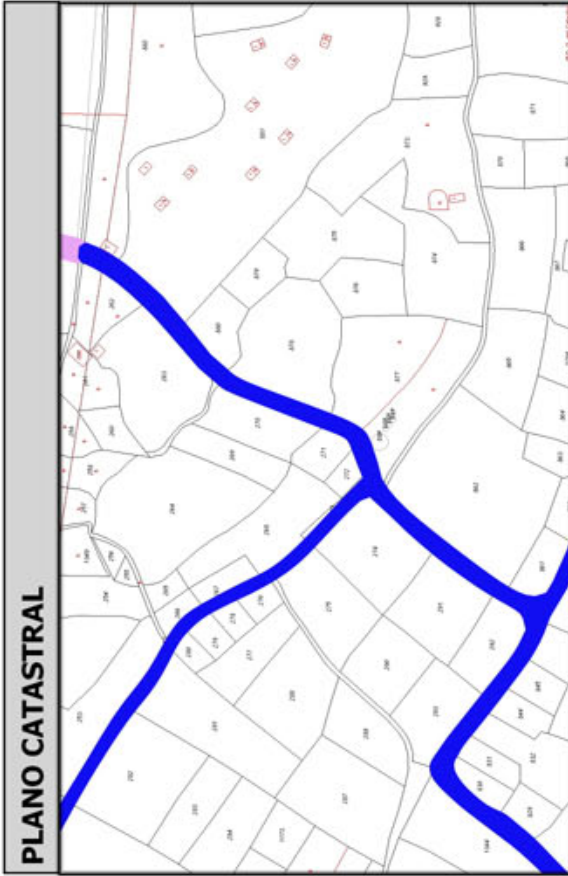
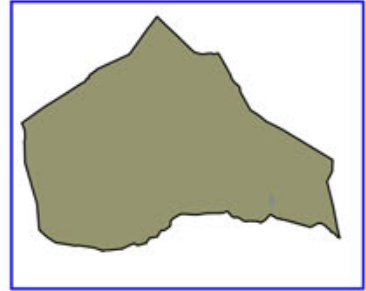
| | | | |
|--------------------------------|---|---------|---------------------|
| Código Seguro De Verificación: | oWTvkIaQ8AW8NVQa+GHTwQ== | Estado | Fecha y hora |
| Firmado Por | Concepcion Pajarón Fernandez - Secretario/a Ayuntamiento Huercal Overa | Firmado | 21/06/2016 13:57:28 |
| Observaciones | | Página | 69/325 |
| Url De Verificación | https://ov.dipalme.org/verificarmav2/ | | |





Inventario municipal de caminos

| | |
|--|-----------------------|
| IDENTIFICACIÓN | |
| Camino 3509061 | Orden Inventario |
| Nombre CAMINO SIN NOMBRE | 620 |
| Referencia catastral 04053A03509061 | |
| Referencias catastrales afectadas: | |
| Epígrafe: INMUEBLES | Calificación: DOMINIO |
| Subepígrafe: CAMINOS RURALES | Uso: PUBLICO |
| DESCRIPCIÓN | |
| Longitud: 300.8407 : Anchura: 4.069253 Superficie: 1224 | Categoría 2 |
| Inicio: | |
| Final: | |
| Descripción: | |
| Otra información: | |
| Camino afectado por vía pecuaria: | |
| Nombre vía pecuaria: | |
| Observaciones: | |



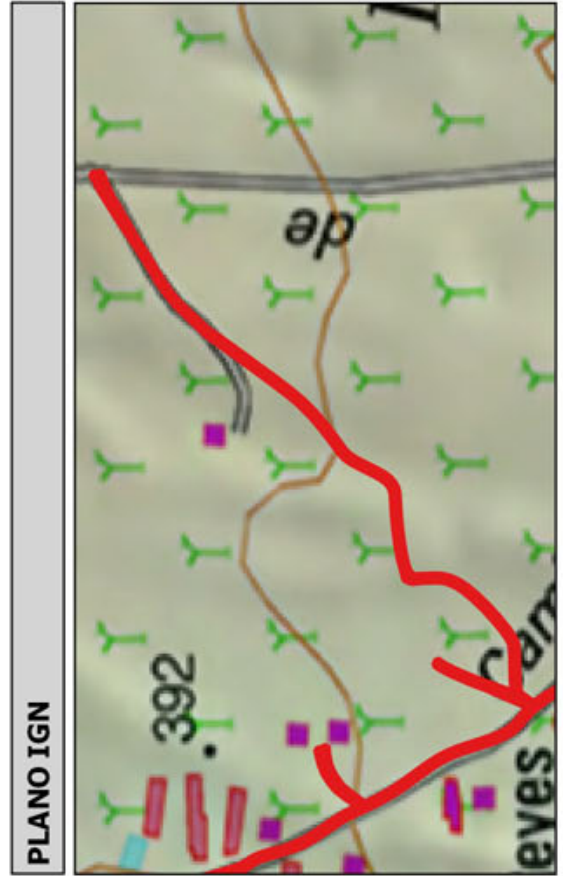
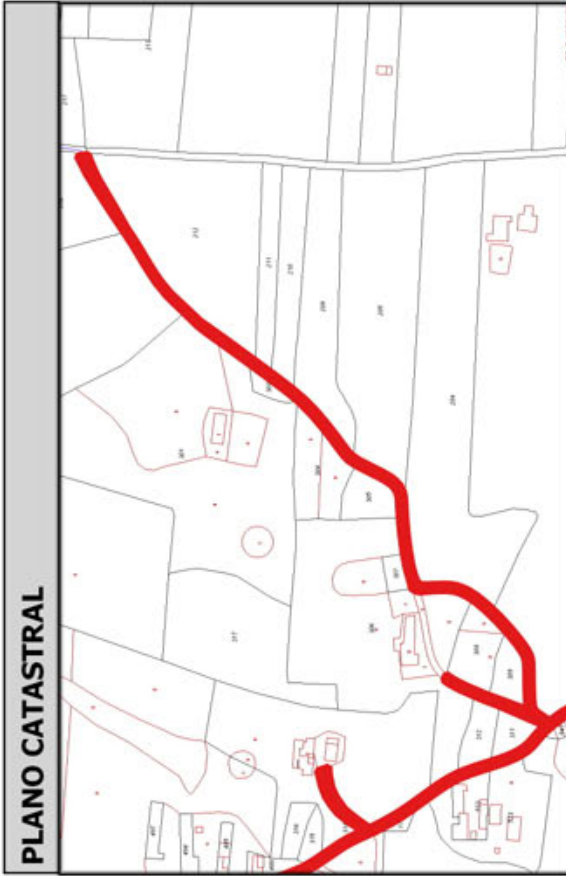
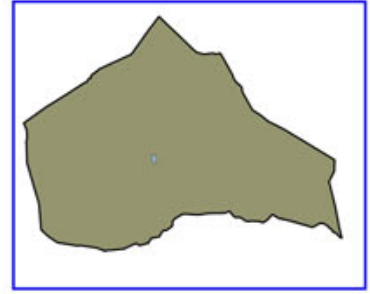
| | | | |
|--------------------------------|---|---------|---------------------|
| Código Seguro De Verificación: | oWTvkIaQ8AW8NVQa+GHTwQ== | Estado | Fecha y hora |
| Firmado Por | Concepcion Pajarón Fernandez - Secretario/a Ayuntamiento Huercal Overa | Firmado | 21/06/2016 13:57:28 |
| Observaciones | | Página | 70/325 |
| Url De Verificación | https://ov.dipalme.org/verifirmav2/ | | |





Inventario municipal de caminos

| | |
|--|-----------------------|
| IDENTIFICACIÓN | |
| Camino 6709049 | Orden Inventario |
| Nombre CAMINO SIN NOMBRE | 621 |
| Referencia catastral 04053A06709049 | |
| Referencias catastrales afectadas: | |
| Epigrafe: INMUEBLES | Calificación: DOMINIO |
| Subepigrafe: CAMINOS RURALES | Uso: PUBLICO |
| DESCRIPCIÓN | |
| Longitud: 549.1788 Anchura: 2.227651 Superficie: 1223 | Categoría 3 |
| Inicio: | |
| Final: | |
| Descripción: | |
| Otra información: | |
| Camino afectado por vía pecuaria: | |
| Nombre vía pecuaria: | |
| Observaciones: | |



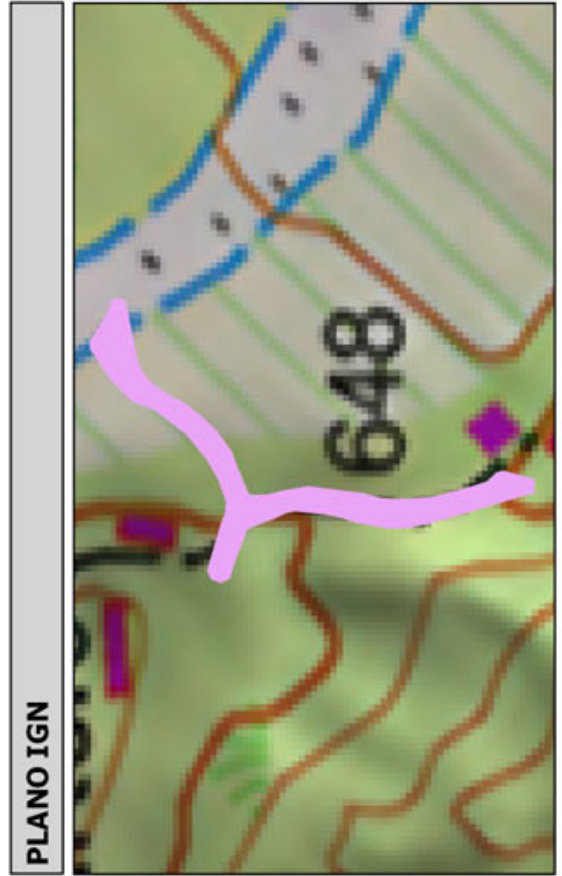
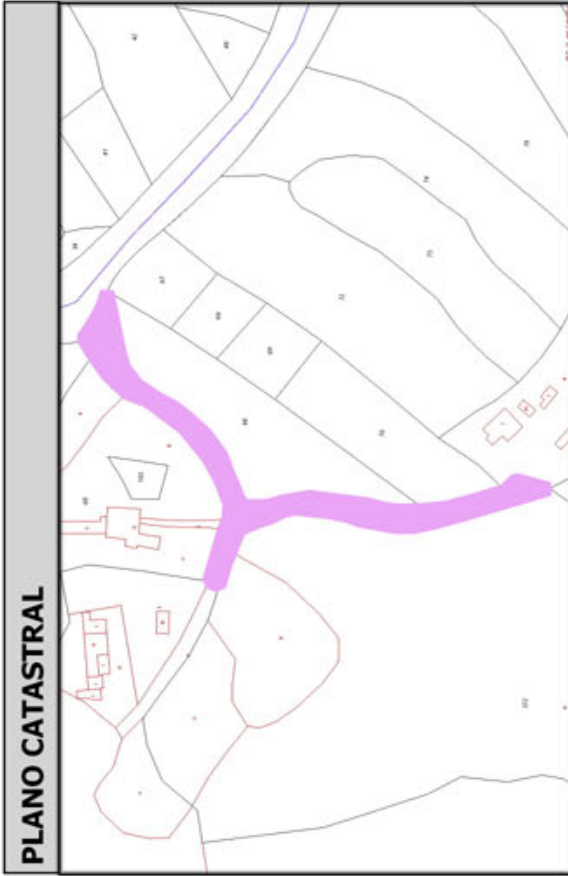
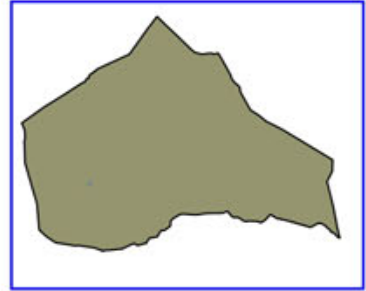
| | | | |
|--------------------------------|---|---------|---------------------|
| Código Seguro De Verificación: | oWTvkIaQ8AW8NVQa+GHTwQ== | Estado | Fecha y hora |
| Firmado Por | Concepcion Pajarón Fernandez - Secretario/a Ayuntamiento Huercal Overa | Firmado | 21/06/2016 13:57:28 |
| Observaciones | | Página | 71/325 |
| Url De Verificación | https://ov.dipalme.org/verifirmav2/ | | |





Inventario municipal de caminos

| | |
|--|-----------------------|
| IDENTIFICACIÓN | |
| Camino 6409055 | Orden Inventario |
| Nombre CAMINO SIN NOMBRE | 622 |
| Referencia catastral 04053A06409055 | |
| Referencias catastrales afectadas: | |
| Epigrafe: INMUEBLES | Calificación: DOMINIO |
| Subepigrafe: CAMINOS RURALES | Uso: PUBLICO |
| DESCRIPCIÓN | |
| Longitud: 248.0490 Anchura: 4.898827 Superficie: 1215 | Categoría 4 |
| Inicio: | |
| Final: | |
| Descripción: | |
| Otra información: | |
| Camino afectado por vía pecuaria: | |
| Nombre vía pecuaria: | |
| Observaciones: | |



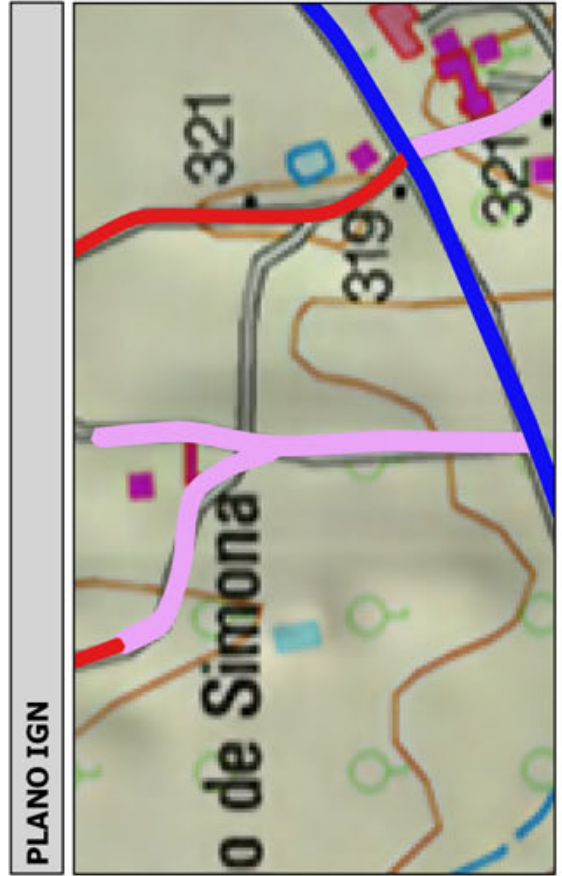
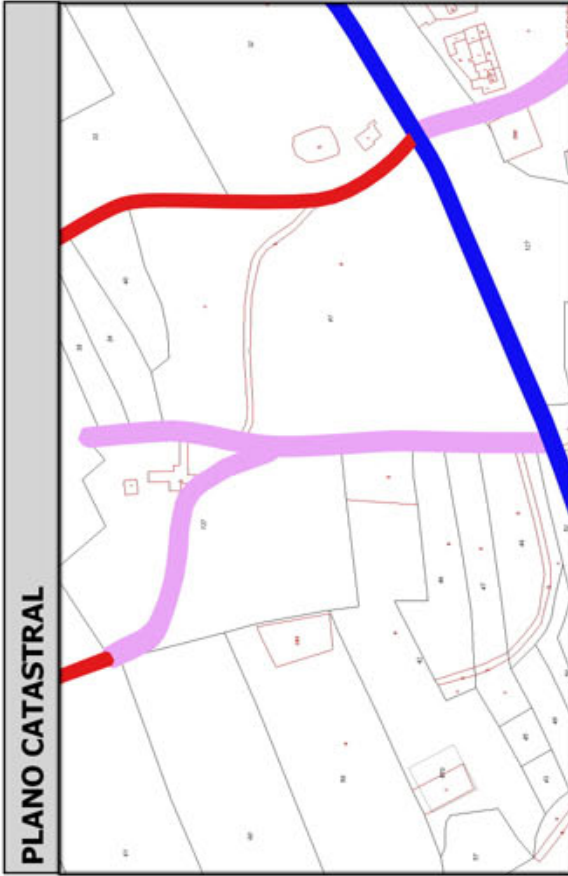
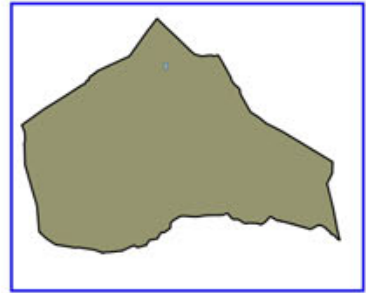
| | | | |
|--------------------------------|---|---------|---------------------|
| Código Seguro De Verificación: | oWTvkIaQ8AW8NVQa+GHTwQ== | Estado | Fecha y hora |
| Firmado Por | Concepcion Pajarón Fernandez - Secretario/a Ayuntamiento Huercal Overa | Firmado | 21/06/2016 13:57:28 |
| Observaciones | | Página | 72/325 |
| Url De Verificación | https://ov.dipalme.org/verificarmav2/ | | |





Inventario municipal de caminos

| | |
|--|-----------------------|
| IDENTIFICACIÓN | |
| Camino 1709019 | Orden Inventario |
| Nombre CAMINO SIN NOMBRE | 623 |
| Referencia catastral 04053A01709019 | |
| Referencias catastrales afectadas: | |
| Epígrafe: INMUEBLES | Calificación: DOMINIO |
| Subepígrafe: CAMINOS RURALES | Uso: PUBLICO |
| DESCRIPCIÓN | |
| Longitud: 285.8921 Anchura: 4.238174 Superficie: 1212 | Categoría 4 |
| Inicio: | |
| Final: | |
| Descripción: | |
| Otra información: | |
| Camino afectado por vía pecuaria: | |
| Nombre vía pecuaria: | |
| Observaciones: | |



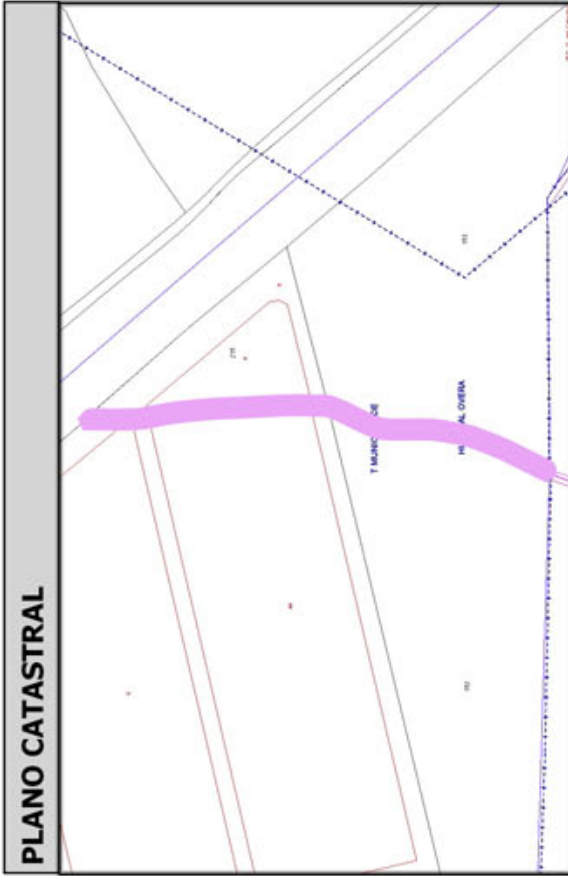
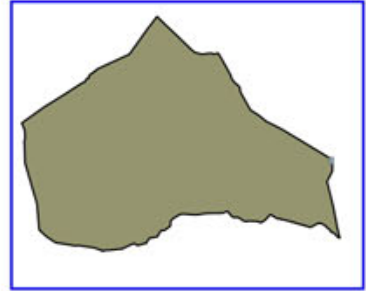
| | | | |
|--------------------------------|---|---------|---------------------|
| Código Seguro De Verificación: | oWTvkIaQ8AW8NVQa+GHTwQ== | Estado | Fecha y hora |
| Firmado Por | Concepcion Pajarón Fernandez - Secretario/a Ayuntamiento Huercal Overa | Firmado | 21/06/2016 13:57:28 |
| Observaciones | | Página | 73/325 |
| Url De Verificación | https://ov.dipalme.org/verificarmav2/ | | |





Inventario municipal de caminos

| | |
|--|--|
| IDENTIFICACIÓN | |
| Camino 3309019 | Orden Inventario 624 |
| Nombre CAMINO SIN NOMBRE | |
| Referencia catastral 04053A03309019 | |
| Referencias catastrales afectadas: | |
| Epígrafe: INMUEBLES | Calificación: DOMINIO |
| Subepígrafe: CAMINOS RURALES | Uso: PUBLICO |
| DESCRIPCIÓN | |
| Longitud: 273.3675 ; Anchura: 4.432939 | Superficie: 1212 Categoría 4 |
| Inicio: | |
| Final: | |
| Descripción: | |
| Otra información: | |
| Camino afectado por vía pecuaria: | |
| Nombre vía pecuaria: | |
| Observaciones: | |



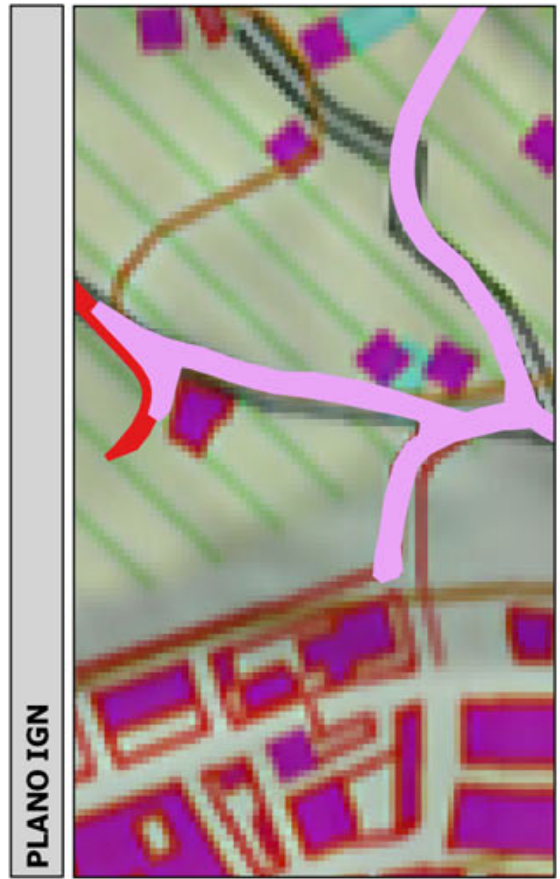
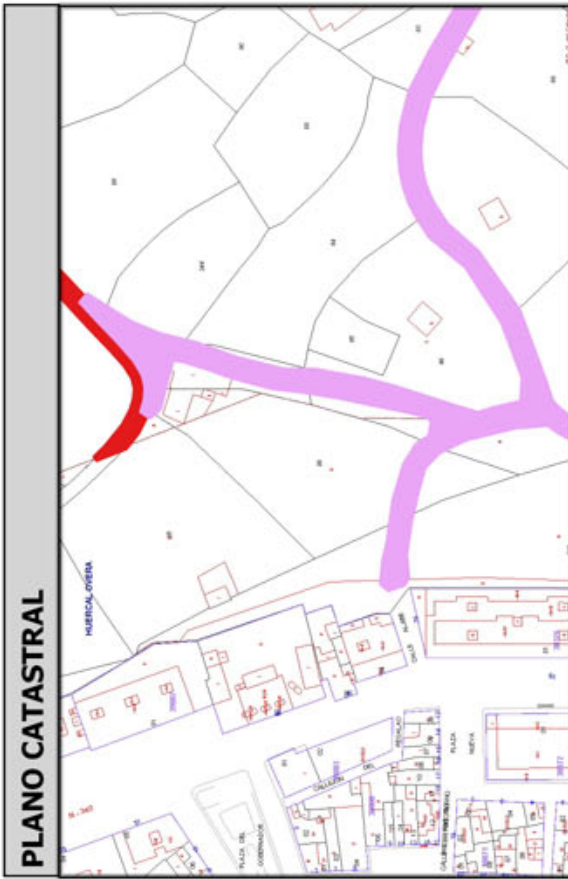
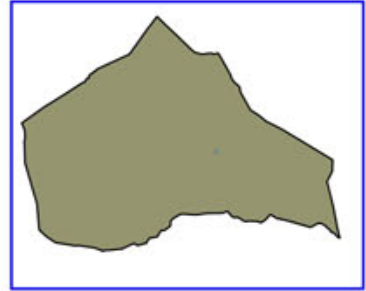
| | | | |
|--------------------------------|---|---------|---------------------|
| Código Seguro De Verificación: | oWTvkIaQ8AW8NVQa+GHTwQ== | Estado | Fecha y hora |
| Firmado Por | Concepcion Pajarón Fernandez - Secretario/a Ayuntamiento Huercal Overa | Firmado | 21/06/2016 13:57:28 |
| Observaciones | | Página | 74/325 |
| Url De Verificación | https://ov.dipalme.org/verifirmav2/ | | |





Inventario municipal de caminos

| | |
|--|-----------------------|
| IDENTIFICACIÓN | |
| Camino | Orden Inventario |
| Nombre BAJADA A LA RAMBLA CASTILLO | 625 |
| Referencia catastral | |
| Referencias catastrales afectadas: | |
| Epígrafe: INMUEBLES | Calificación: DOMINIO |
| Subepígrafe: CAMINOS RURALES | Uso: PUBLICO |
| DESCRIPCIÓN | |
| Longitud: 267.5844 Anchura: 4.530383 Superficie: 1212 | Categoría 4 |
| Inicio: | |
| Final: | |
| Descripción: | |
| Otra información: | |
| Camino afectado por vía pecuaria: | |
| Nombre vía pecuaria: | |
| Observaciones: | |



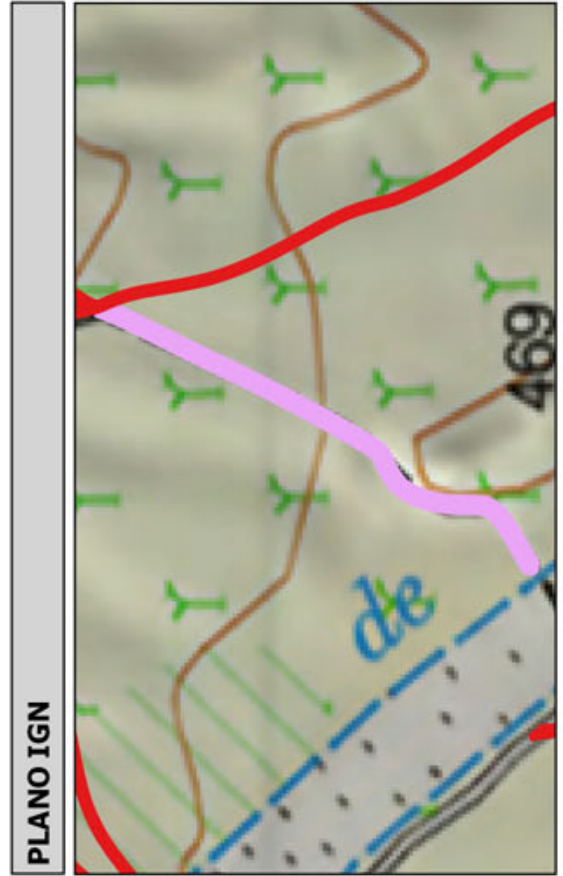
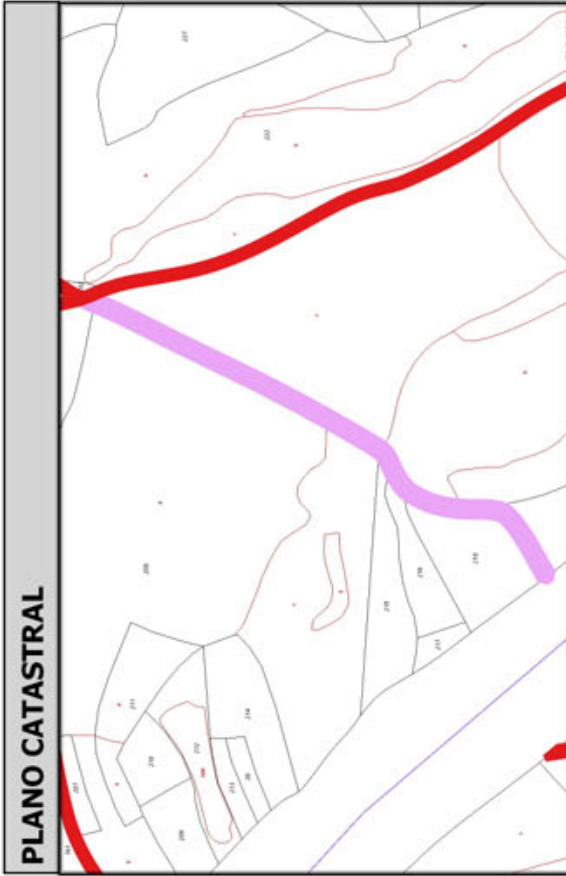
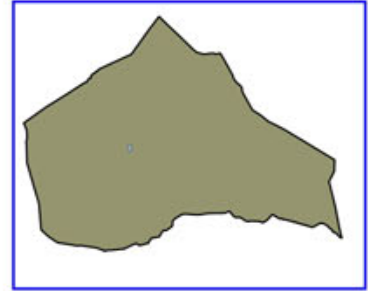
| | | | |
|--------------------------------|---|---------|---------------------|
| Código Seguro De Verificación: | oWTVkIaQ8AW8NVQa+GHTwQ== | Estado | Fecha y hora |
| Firmado Por | Concepcion Pajarón Fernandez - Secretario/a Ayuntamiento Huercal Overa | Firmado | 21/06/2016 13:57:28 |
| Observaciones | | Página | 75/325 |
| Url De Verificación | https://ov.dipalme.org/verificarmav2/ | | |





Inventario municipal de caminos

| | |
|--|-----------------------|
| IDENTIFICACIÓN | |
| Camino 5509089 | Orden Inventario |
| Nombre CAMINO SIN NOMBRE | 626 |
| Referencia catastral 04053A05509089 | |
| Referencias catastrales afectadas: | |
| Epigrafe: INMUEBLES | Calificación: DOMINIO |
| Subepigrafe: CAMINOS RURALES | Uso: PUBLICO |
| DESCRIPCIÓN | |
| Longitud: 323.4134 Anchura: 3.744668 Superficie: 1211 | Categoría 4 |
| Inicio: | |
| Final: | |
| Descripción: | |
| Otra información: | |
| Camino afectado por vía pecuaria: | |
| Nombre vía pecuaria: | |
| Observaciones: | |



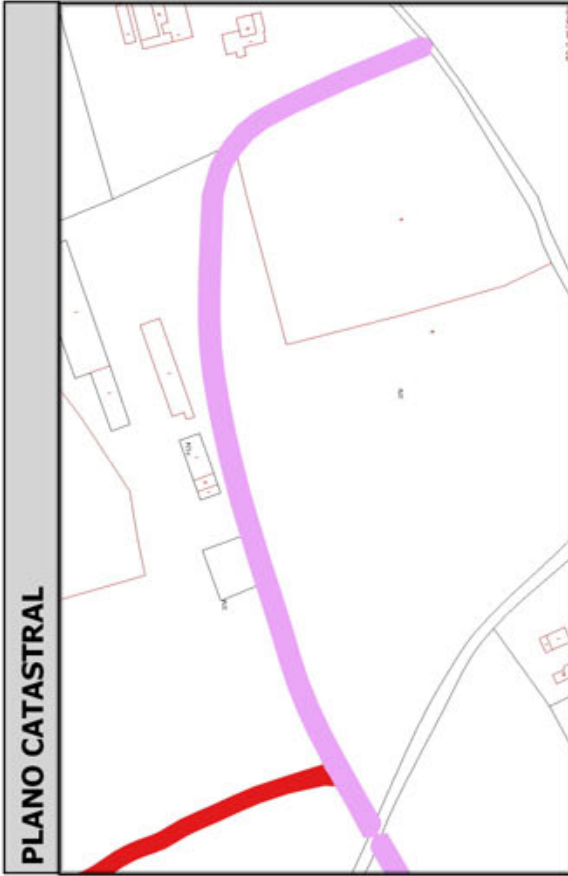
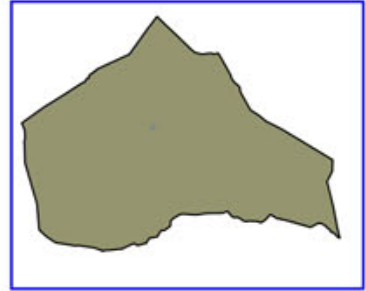
| | | | |
|--------------------------------|---|---------|---------------------|
| Código Seguro De Verificación: | oWTvkIaQ8AW8NVQa+GHTwQ== | Estado | Fecha y hora |
| Firmado Por | Concepcion Pajarón Fernandez - Secretario/a Ayuntamiento Huercal Overa | Firmado | 21/06/2016 13:57:28 |
| Observaciones | | Página | 76/325 |
| Url De Verificación | https://ov.dipalme.org/verifirmav2/ | | |





Inventario municipal de caminos

| | |
|--|-----------------------|
| IDENTIFICACIÓN | |
| Camino 1009084 | Orden Inventario |
| Nombre CAMINO SIN NOMBRE | 627 |
| Referencia catastral 04053A01009084 | |
| Referencias catastrales afectadas: | |
| Epigrafe: INMUEBLES | Calificación: DOMINIO |
| Subepigrafe: CAMINOS RURALES | Uso: PUBLICO |
| DESCRIPCIÓN | |
| Longitud: 376.0013 Anchura: 3.200912 Superficie: 1204 | Categoría 4 |
| Inicio: | |
| Final: | |
| Descripción: | |
| Otra información: | |
| Camino afectado por vía pecuaria: | |
| Nombre vía pecuaria: | |
| Observaciones: | |



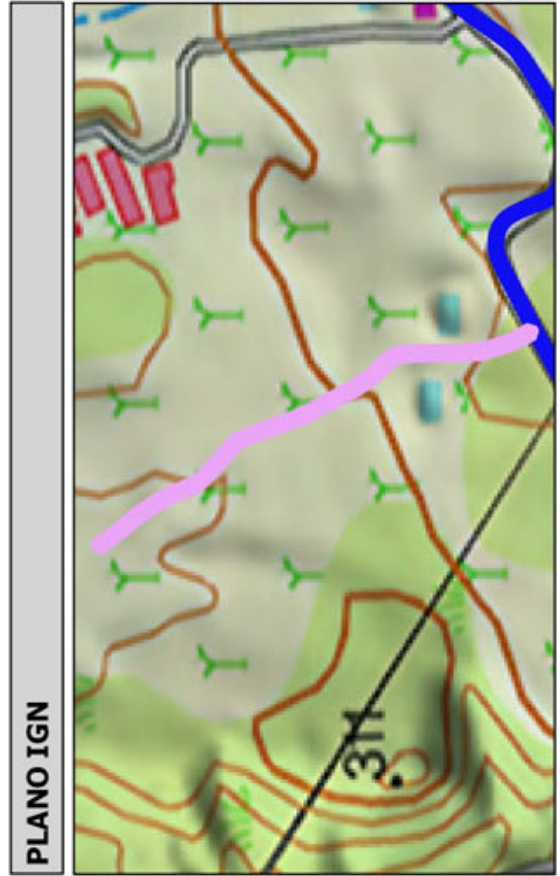
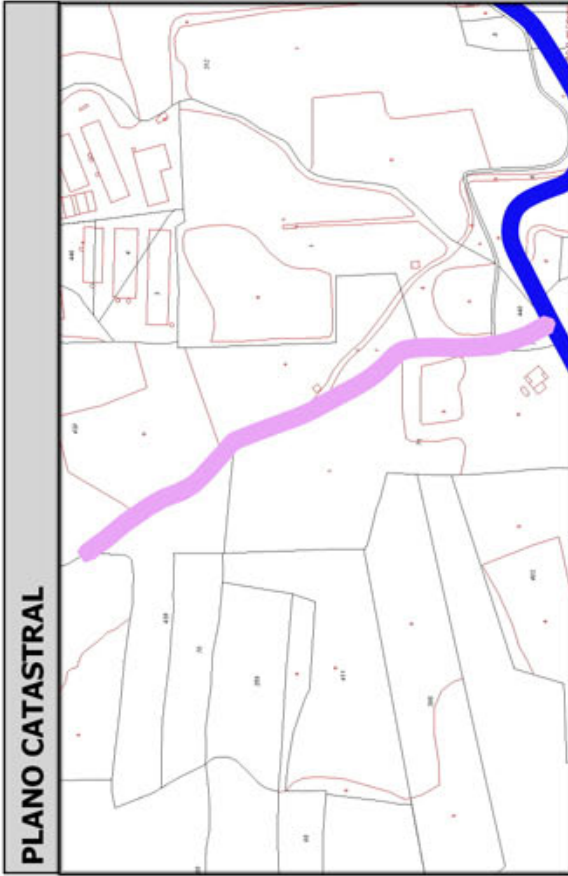
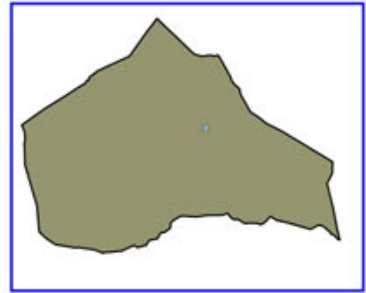
| | | | |
|--------------------------------|---|---------|---------------------|
| Código Seguro De Verificación: | oWTvkIaQ8AW8NVQa+GHTwQ== | Estado | Fecha y hora |
| Firmado Por | Concepcion Pajarón Fernandez - Secretario/a Ayuntamiento Huercal Overa | Firmado | 21/06/2016 13:57:28 |
| Observaciones | | Página | 77/325 |
| Url De Verificación | https://ov.dipalme.org/verificarmav2/ | | |





Inventario municipal de caminos

| | |
|--|-----------------------|
| IDENTIFICACIÓN | |
| Camino 2709065 | Orden Inventario |
| Nombre CAMINO SIN NOMBRE | 628 |
| Referencia catastral 04053A02709065 | |
| Referencias catastrales afectadas: | |
| Epígrafe: INMUEBLES | Calificación: DOMINIO |
| Subepígrafe: CAMINOS RURALES | Uso: PUBLICO |
| DESCRIPCIÓN | |
| Longitud: 370.9555: Anchura: 3.238303 | Superficie: 1201 |
| | Categoría 4 |
| Inicio: | |
| Final: | |
| Descripción: | |
| Otra información: | |
| Camino afectado por vía pecuaria: | |
| Nombre vía pecuaria: | |
| Observaciones: | |



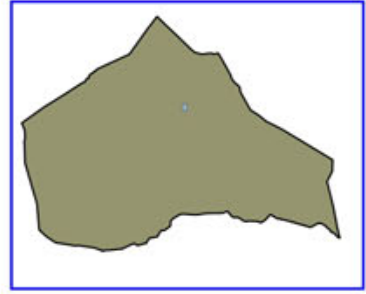
| | | | |
|--------------------------------|---|---------|---------------------|
| Código Seguro De Verificación: | oWTvkIaQ8AW8NVQa+GHTwQ== | Estado | Fecha y hora |
| Firmado Por | Concepcion Pajarón Fernandez - Secretario/a Ayuntamiento Huercal Overa | Firmado | 21/06/2016 13:57:28 |
| Observaciones | | Página | 78/325 |
| Url De Verificación | https://ov.dipalme.org/verifirmav2/ | | |





Inventario municipal de caminos

| | |
|--|-----------------------------|
| IDENTIFICACIÓN | |
| Camino 2309190 | Orden Inventario 629 |
| Nombre CAMINO SIN NOMBRE | |
| Referencia catastral 04053A02309190 | |
| Referencias catastrales afectadas: | |
| Epígrafe: INMUEBLES | Calificación: DOMINIO |
| Subepígrafe: CAMINOS RURALES | Uso: PUBLICO |
| DESCRIPCIÓN | |
| Longitud: 411.8483 Anchura: 2.911297 Superficie: 1199 | Categoría 4 |
| Inicio: | |
| Final: | |
| Descripción: | |
| Otra información: | |
| Camino afectado por vía pecuaria: | |
| Nombre vía pecuaria: | |
| Observaciones: | |



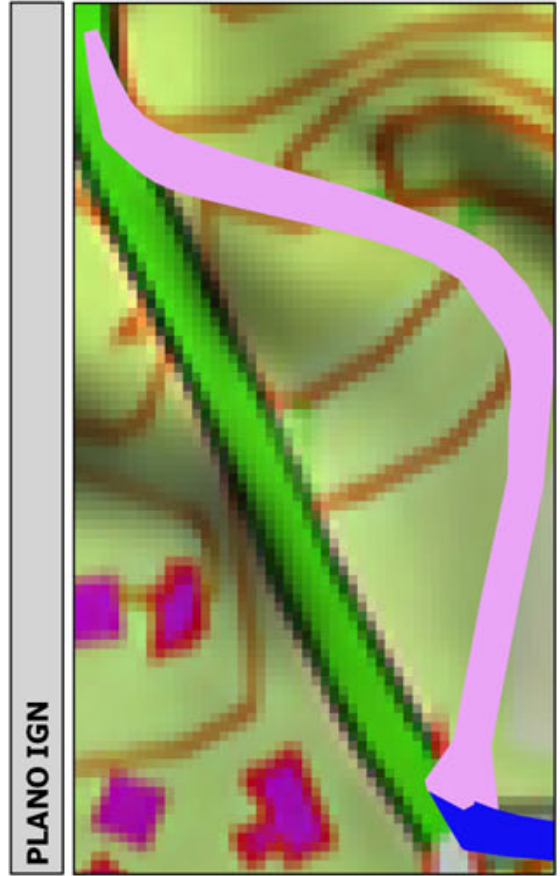
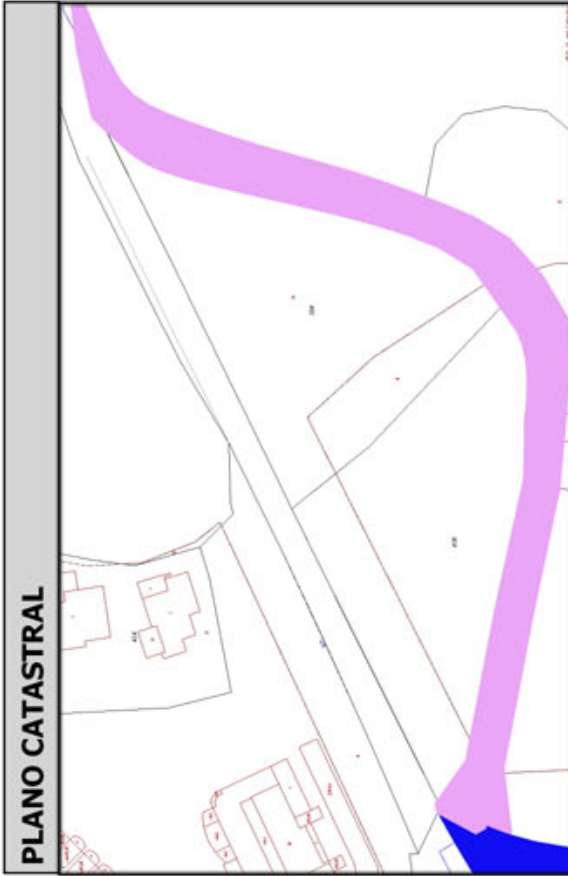
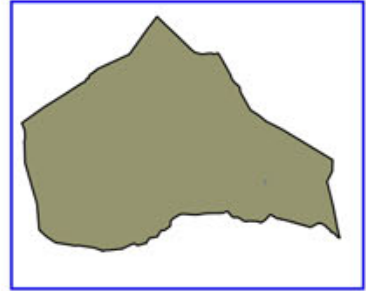
| | | | |
|--------------------------------|---|---------|---------------------|
| Código Seguro De Verificación: | oWTvkIaQ8AW8NVQa+GHTwQ== | Estado | Fecha y hora |
| Firmado Por | Concepcion Pajarón Fernandez - Secretario/a Ayuntamiento Huercal Overa | Firmado | 21/06/2016 13:57:28 |
| Observaciones | | Página | 79/325 |
| Url De Verificación | https://ov.dipalme.org/verifirmav2/ | | |





Inventario municipal de caminos

| | |
|--|-------------------------|
| IDENTIFICACIÓN | |
| Camino 3709048 | Orden Inventario |
| Nombre CAMINO SIN NOMBRE | 630 |
| Referencia catastral 04053A03709048 | |
| Referencias catastrales afectadas: | |
| Epigrafe: INMUEBLES | Calificación: DOMINIO |
| Subepigrafe: CAMINOS RURALES | Uso: PUBLICO |
| DESCRIPCIÓN | |
| Longitud: 276.9389 ; Anchura: 4.319817 | Superficie: 1196 |
| | Categoría 4 |
| Inicio: | |
| Final: | |
| Descripción: | |
| Otra información: | |
| Camino afectado por vía pecuaria: | |
| Nombre vía pecuaria: | |
| Observaciones: | |



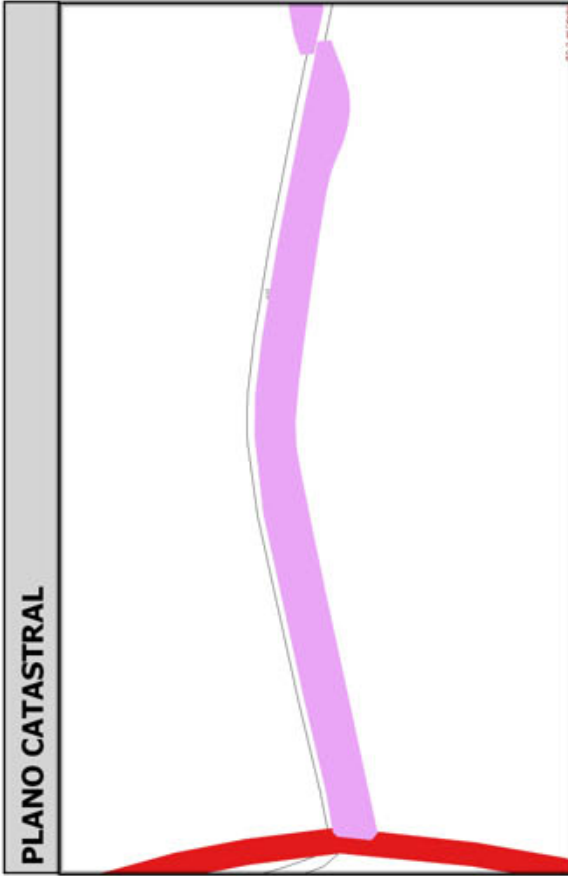
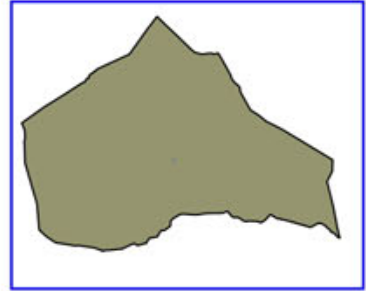
| | | | |
|--------------------------------|---|---------|---------------------|
| Código Seguro De Verificación: | oWTvkIaQ8AW8NVQa+GHTwQ== | Estado | Fecha y hora |
| Firmado Por | Concepcion Pajarón Fernandez - Secretario/a Ayuntamiento Huercal Overa | Firmado | 21/06/2016 13:57:28 |
| Observaciones | | Página | 80/325 |
| Url De Verificación | https://ov.dipalme.org/verificarmav2/ | | |





Inventario municipal de caminos

| | |
|---|-----------------------|
| IDENTIFICACIÓN | |
| Camino 6009054 | Orden Inventario |
| Nombre CAMINO SIN NOMBRE | 631 |
| Referencia catastral 04053A06009054 | |
| Referencias catastrales afectadas: | |
| Epigrafe: INMUEBLES | Calificación: DOMINIO |
| Subepigrafe: CAMINOS RURALES | Uso: PUBLICO |
| DESCRIPCIÓN | |
| Longitud: 190.63561 Anchura: 6.260869 Superficie: 1194 | Categoría 4 |
| Inicio: | |
| Final: | |
| Descripción: | |
| Otra información: | |
| Camino afectado por vía pecuaria: | |
| Nombre vía pecuaria: | |
| Observaciones: | |



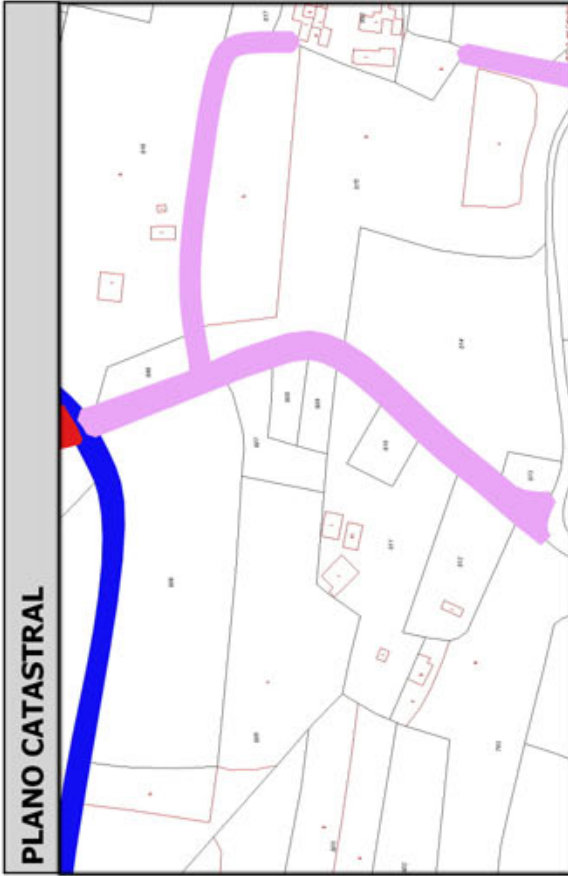
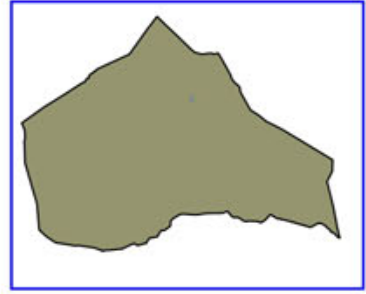
| | | | |
|--------------------------------|---|---------|---------------------|
| Código Seguro De Verificación: | oWTvkIaQ8AW8NVQa+GHTwQ== | Estado | Fecha y hora |
| Firmado Por | Concepcion Pajarón Fernandez - Secretario/a Ayuntamiento Huercal Overa | Firmado | 21/06/2016 13:57:28 |
| Observaciones | | Página | 81/325 |
| Url De Verificación | https://ov.dipalme.org/verifirmav2/ | | |





Inventario municipal de caminos

| | |
|---|-----------------------------|
| IDENTIFICACIÓN | |
| Camino 2309206 | Orden Inventario 632 |
| Nombre CAMINO SIN NOMBRE | |
| Referencia catastral 04053A02309206 | |
| Referencias catastrales afectadas: | |
| Epigrafe: INMUEBLES | Calificación: DOMINIO |
| Subepigrafe: CAMINOS RURALES | Uso: PUBLICO |
| DESCRIPCIÓN | |
| Longitud: 212.9208 ; Anchura: 5.571278 Superficie: 1186 Categoría 4 | |
| Inicio: | |
| Final: | |
| Descripción: | |
| Otra información: | |
| Camino afectado por vía pecuaria: | |
| Nombre vía pecuaria: | |
| Observaciones: | |



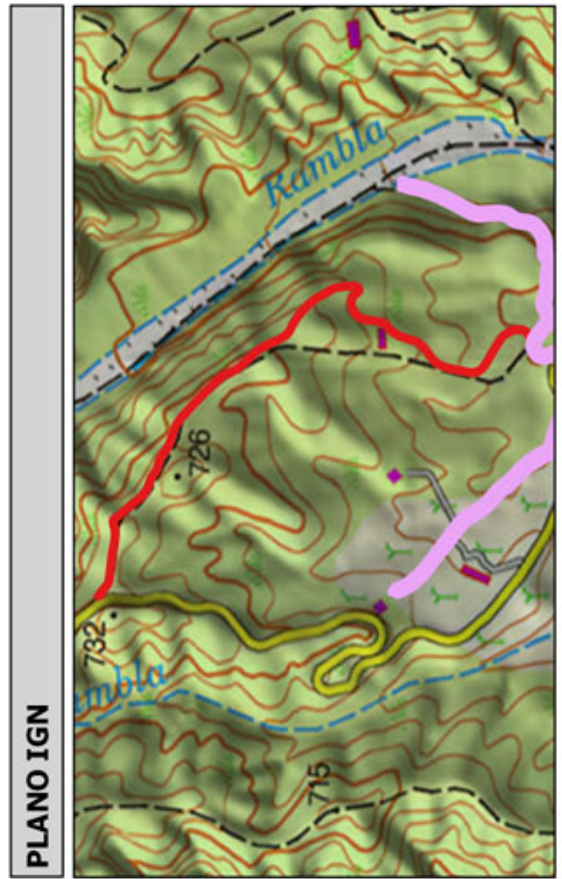
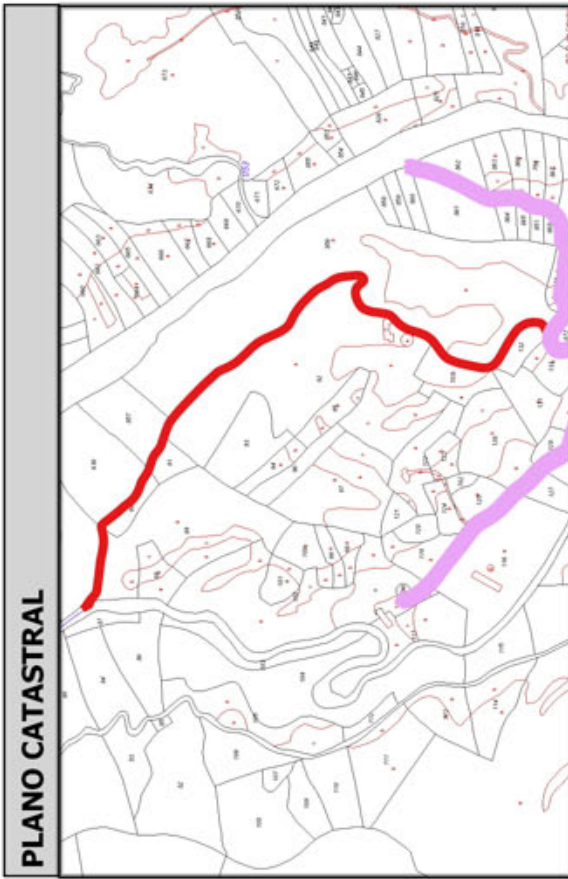
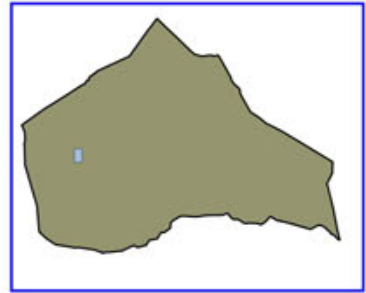
| | | | |
|--------------------------------|---|---------|---------------------|
| Código Seguro De Verificación: | oWTvkIaQ8AW8NVQa+GHTwQ== | Estado | Fecha y hora |
| Firmado Por | Concepcion Pajarón Fernandez - Secretario/a Ayuntamiento Huercal Overa | Firmado | 21/06/2016 13:57:28 |
| Observaciones | | Página | 82/325 |
| Url De Verificación | https://ov.dipalme.org/verificarmav2/ | | |





Inventario municipal de caminos

| | |
|---|-----------------------------|
| IDENTIFICACIÓN | |
| Camino 5309078 | Orden Inventario 633 |
| Nombre CAMINO SIN NOMBRE | |
| Referencia catastral 04053A05309078 | |
| Referencias catastrales afectadas: | |
| Epigrafe: INMUEBLES | Calificación: DOMINIO |
| Subepigrafe: CAMINOS RURALES | Uso: PUBLICO |
| DESCRIPCIÓN | |
| Longitud: 977.4022 ; Anchura: 1.209991 Superficie: 1183 ... | |
| Inicio: | |
| Final: | |
| Descripción: | |
| Otra información: | |
| Camino afectado por vía pecuaria: | |
| Nombre vía pecuaria: | |
| Observaciones: | |



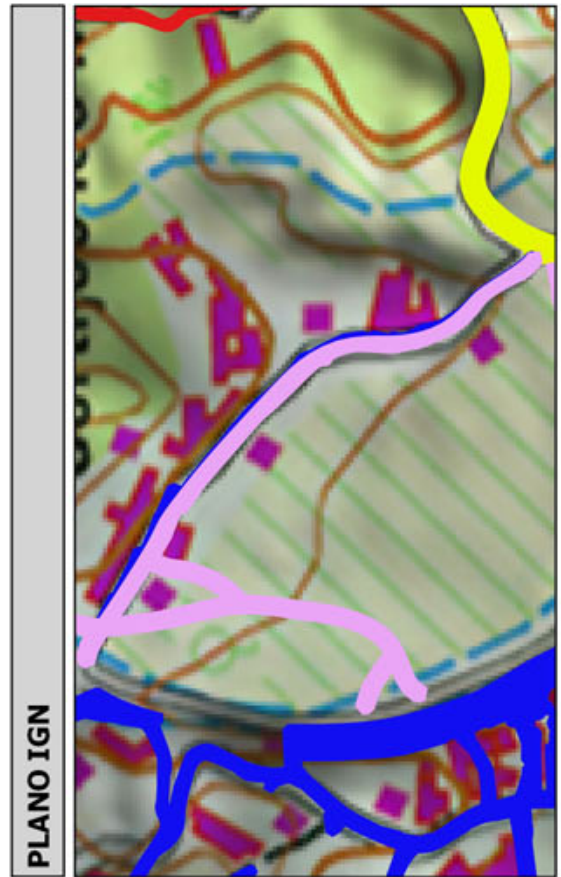
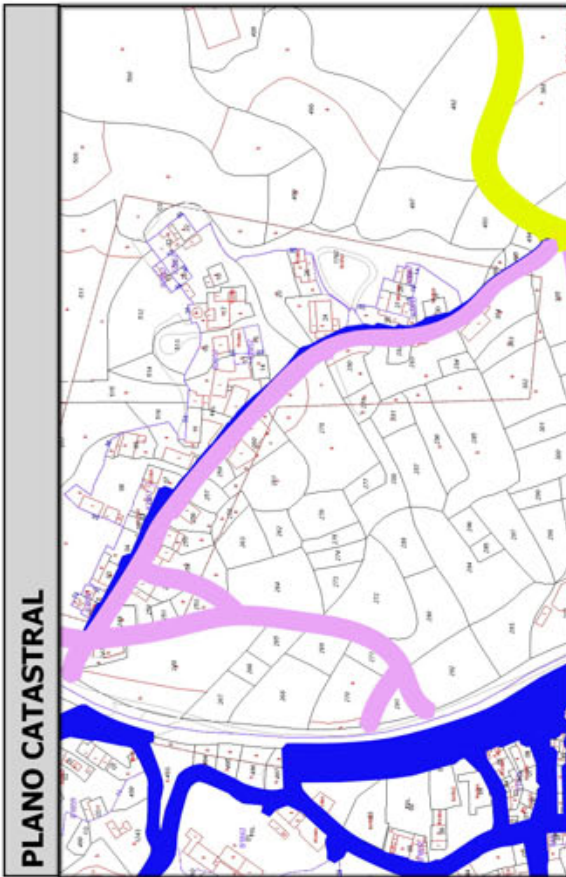
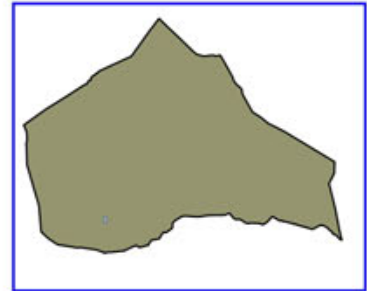
| | | | |
|--------------------------------|---|---------|---------------------|
| Código Seguro De Verificación: | oWtVkiAqQ8AW8NVQa+GHTwQ== | Estado | Fecha y hora |
| Firmado Por | Concepcion Pajarón Fernandez - Secretario/a Ayuntamiento Huercal Overa | Firmado | 21/06/2016 13:57:28 |
| Observaciones | | Página | 83/325 |
| Url De Verificación | https://ov.dipalme.org/verifirmav2/ | | |





Inventario municipal de caminos

| | |
|--|--------------------------------|
| IDENTIFICACIÓN | |
| Camino 4909094 | Orden Inventario 634 |
| Nombre CAMINO SIN NOMBRE | |
| Referencia catastral 04053A04909094 | |
| Referencias catastrales afectadas: | |
| Epigrafe: INMUEBLES | Calificación: DOMINIO |
| Subepigrafe: CAMINOS RURALES | Uso: PUBLICO |
| DESCRIPCIÓN | |
| Longitud: 363.0846 Anchura: 3.256463 Superficie: 1182 | Categoría 2 |
| Inicio: | |
| Final: | |
| Descripción: | |
| Otra información: | |
| Camino afectado por vía pecuaria: | |
| Nombre vía pecuaria: | |
| Observaciones: | |




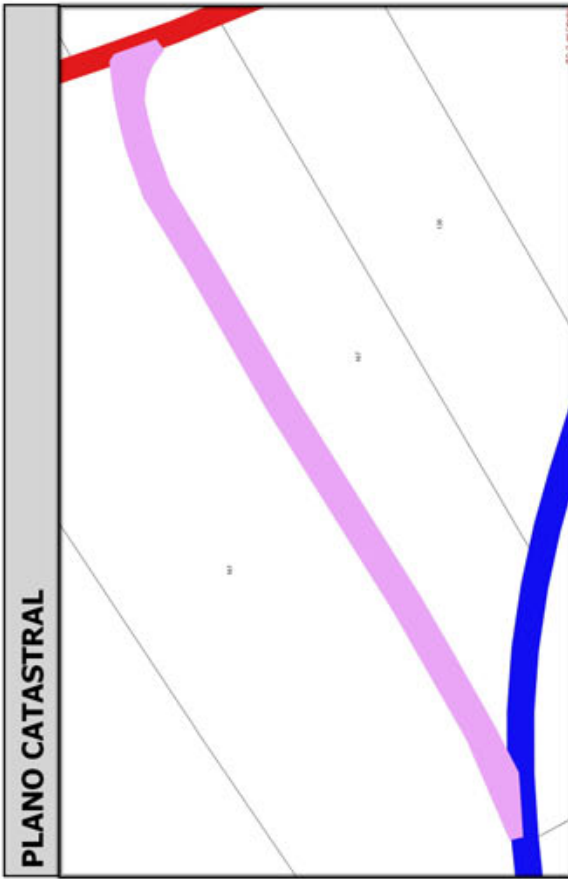
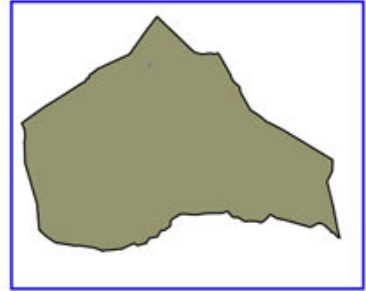
| | | | |
|--------------------------------|---|---------|---------------------|
| Código Seguro De Verificación: | oWTvkIaQ8AW8NVQa+GHTwQ== | Estado | Fecha y hora |
| Firmado Por | Concepcion Pajarón Fernandez - Secretario/a Ayuntamiento Huercal Overa | Firmado | 21/06/2016 13:57:28 |
| Observaciones | | Página | 84/325 |
| Url De Verificación | https://ov.dipalme.org/verifirmav2/ | | |





Inventario municipal de caminos

| | |
|--|-----------------------|
| IDENTIFICACIÓN | |
| Camino 1809013 | Orden Inventario |
| Nombre CAMINO SIN NOMBRE | 635 |
| Referencia catastral 04053A01809013 | |
| Referencias catastrales afectadas: | |
| Epigrafe: INMUEBLES | Calificación: DOMINIO |
| Subepigrafe: CAMINOS RURALES | Uso: PUBLICO |
| DESCRIPCIÓN | |
| Longitud: 255.4272 Anchura: 4.628500 Superficie: 1182 | Categoría 4 |
| Inicio: | |
| Final: | |
| Descripción: | |
| Otra información: | |
| Camino afectado por vía pecuaria: | |
| Nombre vía pecuaria: | |
| Observaciones: | |



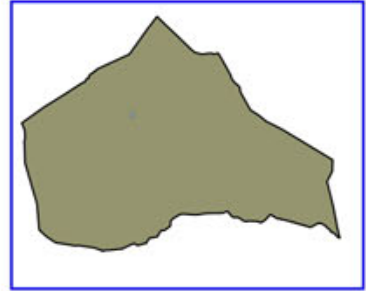
| | | | |
|--------------------------------|---|---------|---------------------|
| Código Seguro De Verificación: | oWTvkIaQ8AW8NVQa+GHTwQ== | Estado | Fecha y hora |
| Firmado Por | Concepcion Pajarón Fernandez - Secretario/a Ayuntamiento Huercal Overa | Firmado | 21/06/2016 13:57:28 |
| Observaciones | | Página | 85/325 |
| Url De Verificación | https://ov.dipalme.org/verificarmav2/ | | |





Inventario municipal de caminos

| | |
|---|-----------------------|
| IDENTIFICACIÓN | |
| Camino 0909153 | Orden Inventario |
| Nombre CAMINO SIN NOMBRE | 636 |
| Referencia catastral 04053A00909153 | |
| Referencias catastrales afectadas: | |
| Epigrafe: INMUEBLES | Calificación: DOMINIO |
| Subepigrafe: CAMINOS RURALES | Uso: PUBLICO |
| DESCRIPCIÓN | |
| Longitud: 398.7454 ; Anchura: 2.961147 Superficie: 1181 Categoría 4 | |
| Inicio: | |
| Final: | |
| Descripción: | |
| Otra información: | |
| Camino afectado por vía pecuaria: | |
| Nombre vía pecuaria: | |
| Observaciones: | |



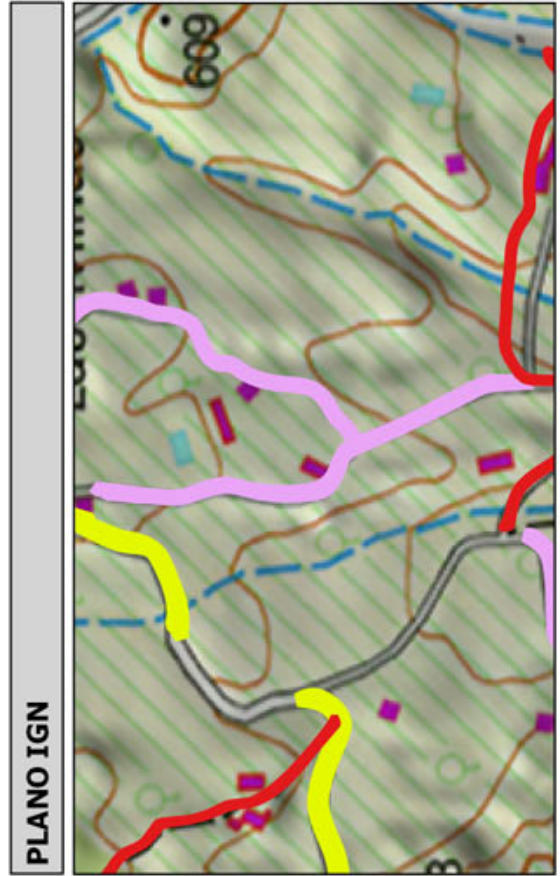
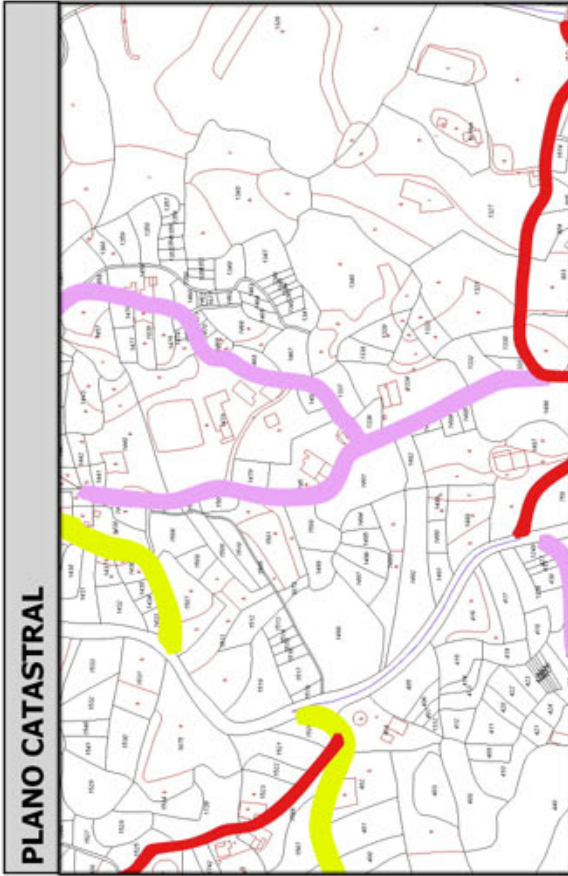
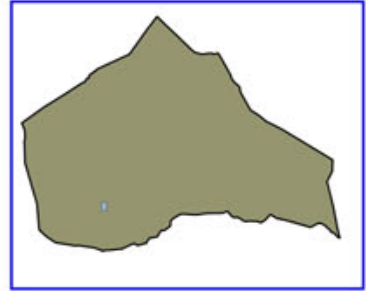
| | | | |
|--------------------------------|---|---------|---------------------|
| Código Seguro De Verificación: | oWtVkiAq8AW8NVQa+GHTwQ== | Estado | Fecha y hora |
| Firmado Por | Concepcion Pajarón Fernandez - Secretario/a Ayuntamiento Huercal Overa | Firmado | 21/06/2016 13:57:28 |
| Observaciones | | Página | 86/325 |
| Url De Verificación | https://ov.dipalme.org/verificarmav2/ | | |





Inventario municipal de caminos

| | |
|--|-----------------------|
| IDENTIFICACIÓN | |
| Camino 4909131 | Orden Inventario |
| Nombre CAMINO SIN NOMBRE | 637 |
| Referencia catastral 04053A04909131 | |
| Referencias catastrales afectadas: | |
| Epigrafe: INMUEBLES | Calificación: DOMINIO |
| Subepigrafe: CAMINOS RURALES | Uso: PUBLICO |
| DESCRIPCIÓN | |
| Longitud: 423.9040 Anchura: 2.782865 Superficie: 1180 | Categoría 4 |
| Inicio: | |
| Final: | |
| Descripción: | |
| Otra información: | |
| Camino afectado por vía pecuaria: | |
| Nombre vía pecuaria: | |
| Observaciones: | |



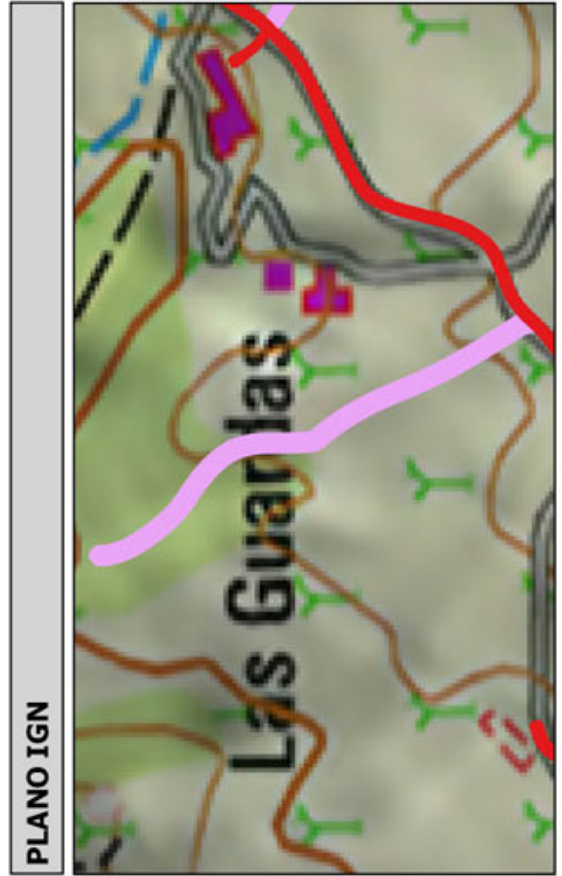
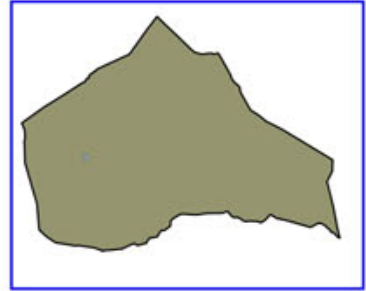
| | | | |
|--------------------------------|---|---------|---------------------|
| Código Seguro De Verificación: | oWTvkIaQ8AW8NVQa+GHTwQ== | Estado | Fecha y hora |
| Firmado Por | Concepcion Pajarón Fernandez - Secretario/a Ayuntamiento Huercal Overa | Firmado | 21/06/2016 13:57:28 |
| Observaciones | | Página | 87/325 |
| Url De Verificación | https://ov.dipalme.org/verifirmav2/ | | |





Inventario municipal de caminos

| | |
|--|-----------------------------|
| IDENTIFICACIÓN | |
| Camino 5209069 | Orden Inventario 638 |
| Nombre CAMINO SIN NOMBRE | |
| Referencia catastral 04053A05209069 | |
| Referencias catastrales afectadas: | |
| Epígrafe: INMUEBLES | Calificación: DOMINIO |
| Subepígrafe: CAMINOS RURALES | Uso: PUBLICO |
| DESCRIPCIÓN | |
| Longitud: 289.8064 Anchura: 4.061893 Superficie: 1177 | Categoría 4 |
| Inicio: | |
| Final: | |
| Descripción: | |
| Otra información: | |
| Camino afectado por vía pecuaria: | |
| Nombre vía pecuaria: | |
| Observaciones: | |



| | | | |
|--------------------------------|---|---------|---------------------|
| Código Seguro De Verificación: | oWTvkIaQ8AW8NVQa+GHTwQ== | Estado | Fecha y hora |
| Firmado Por | Concepcion Pajarón Fernandez - Secretario/a Ayuntamiento Huercal Overa | Firmado | 21/06/2016 13:57:28 |
| Observaciones | | Página | 88/325 |
| Url De Verificación | https://ov.dipalme.org/verificarmav2/ | | |

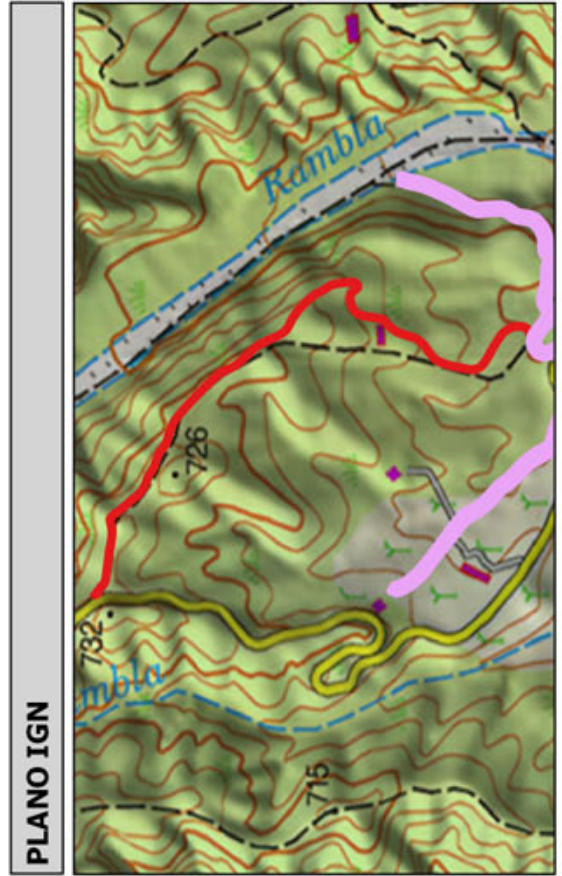
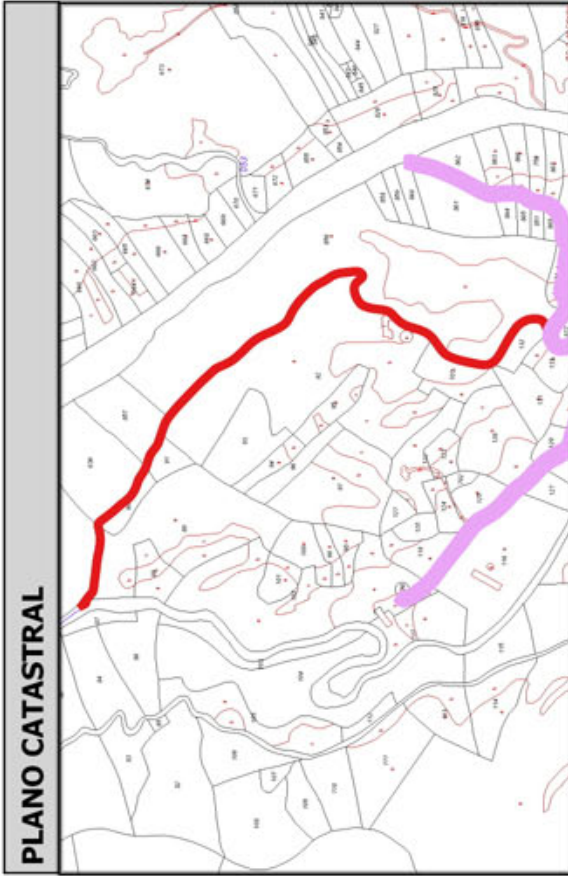
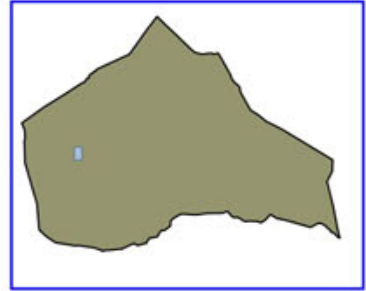




Excmo.
Ayuntamiento
Huércal-Overa

Inventario municipal de caminos

| | |
|--|--------------------------------|
| IDENTIFICACIÓN | |
| Camino 5209071 | Orden Inventario 639 |
| Nombre CAMINO SIN NOMBRE | |
| Referencia catastral 04053A05209071 | |
| Referencias catastrales afectadas: | |
| Epigrafe: INMUEBLES | Calificación: DOMINIO |
| Subepigrafe: CAMINOS RURALES | Uso: PUBLICO |
| DESCRIPCIÓN | |
| Longitud: 974.5846 ; Anchura: 1.208034 | Superficie: 1177 |
| Inicio: | Categoría 3 |
| Final: | |
| Descripción: | |
| Otra información: | |
| Camino afectado por vía pecuaria: | |
| Nombre vía pecuaria: | |
| Observaciones: | |



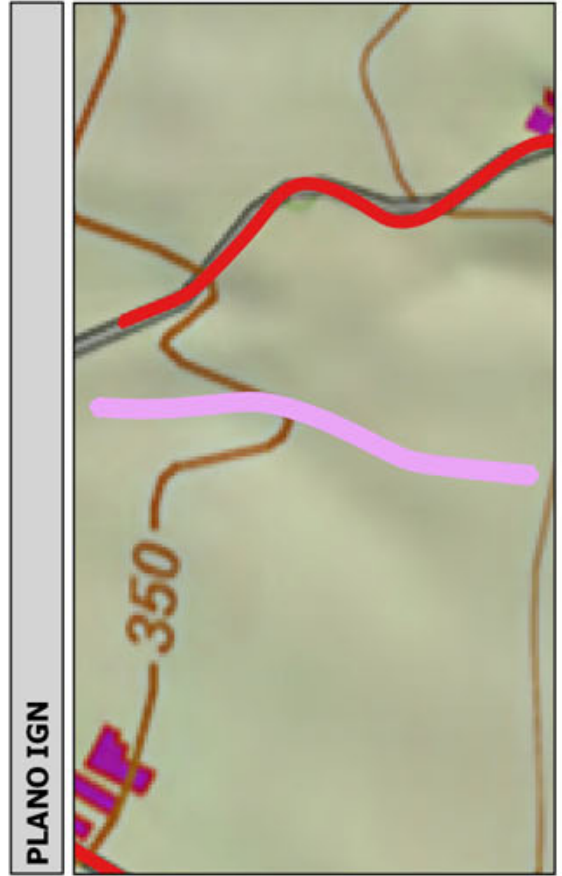
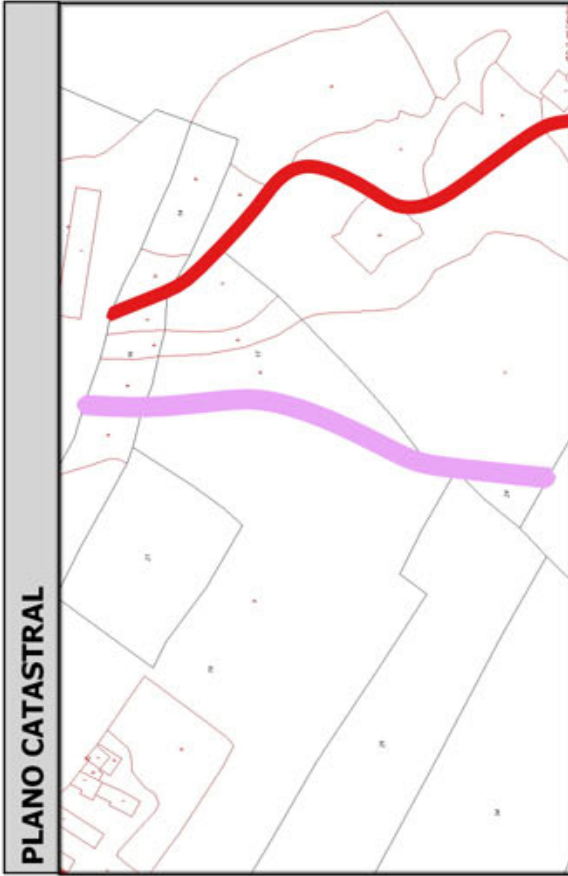
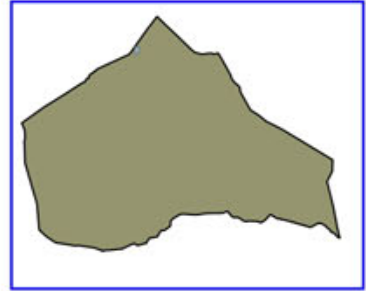
| | | | |
|--------------------------------|---|---------|---------------------|
| Código Seguro De Verificación: | oWtVkiAq8AW8NVQa+GHTwQ== | Estado | Fecha y hora |
| Firmado Por | Concepcion Pajarón Fernandez - Secretario/a Ayuntamiento Huercal Overa | Firmado | 21/06/2016 13:57:28 |
| Observaciones | | Página | 89/325 |
| Url De Verificación | https://ov.dipalme.org/verifirmav2/ | | |





Inventario municipal de caminos

| | |
|--|-----------------------------|
| IDENTIFICACIÓN | |
| Camino 1909018 | Orden Inventario 640 |
| Nombre CAMINO SIN NOMBRE | |
| Referencia catastral 04053A01909018 | |
| Referencias catastrales afectadas: | |
| Epigrafe: INMUEBLES | Calificación: DOMINIO |
| Subepigrafe: CAMINOS RURALES | Uso: PUBLICO |
| DESCRIPCIÓN | |
| Longitud: 301.4294 Anchura: 3.900776 Superficie: 1176 | Categoría 4 |
| Inicio: | |
| Final: | |
| Descripción: | |
| Otra información: | |
| Camino afectado por vía pecuaria: | |
| Nombre vía pecuaria: | |
| Observaciones: | |




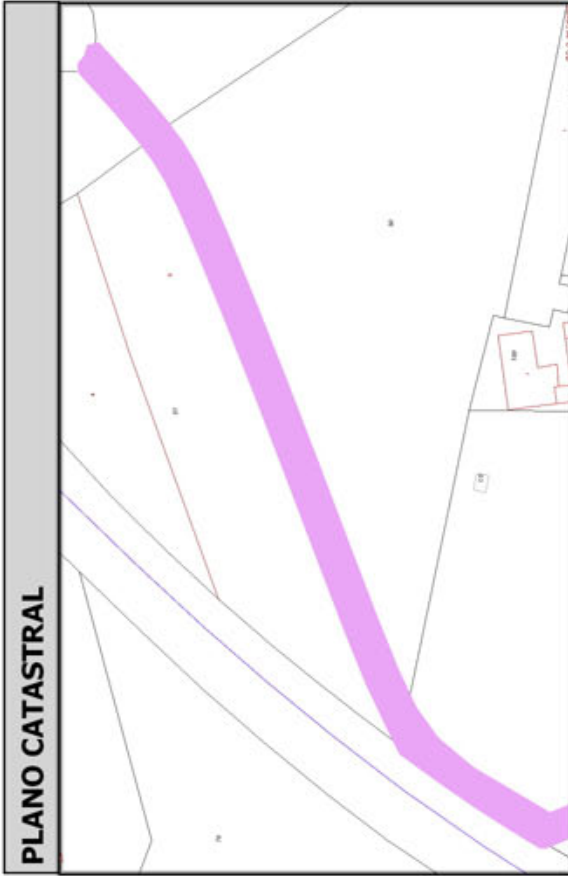
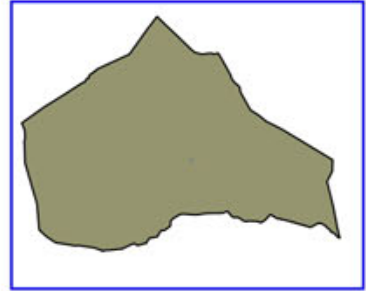
| | | | |
|--------------------------------|---|---------|---------------------|
| Código Seguro De Verificación: | oWTvkIaQ8AW8NVQa+GHTwQ== | Estado | Fecha y hora |
| Firmado Por | Concepcion Pajarón Fernandez - Secretario/a Ayuntamiento Huercal Overa | Firmado | 21/06/2016 13:57:28 |
| Observaciones | | Página | 90/325 |
| Url De Verificación | https://ov.dipalme.org/verifirmav2/ | | |





Inventario municipal de caminos

| | |
|---|-----------------------|
| IDENTIFICACIÓN | |
| Camino 5909074 | Orden Inventario |
| Nombre CAMINO SIN NOMBRE | 641 |
| Referencia catastral 04053A05909074 | |
| Referencias catastrales afectadas: | |
| Epígrafe: INMUEBLES | Calificación: DOMINIO |
| Subepígrafe: CAMINOS RURALES | Uso: PUBLICO |
| DESCRIPCIÓN | |
| Longitud: 225.8390 Anchura: 5.191921 Superficie: 1173 Categoría 4 | |
| Inicio: | |
| Final: | |
| Descripción: | |
| Otra información: | |
| Camino afectado por vía pecuaria: | |
| Nombre vía pecuaria: | |
| Observaciones: | |



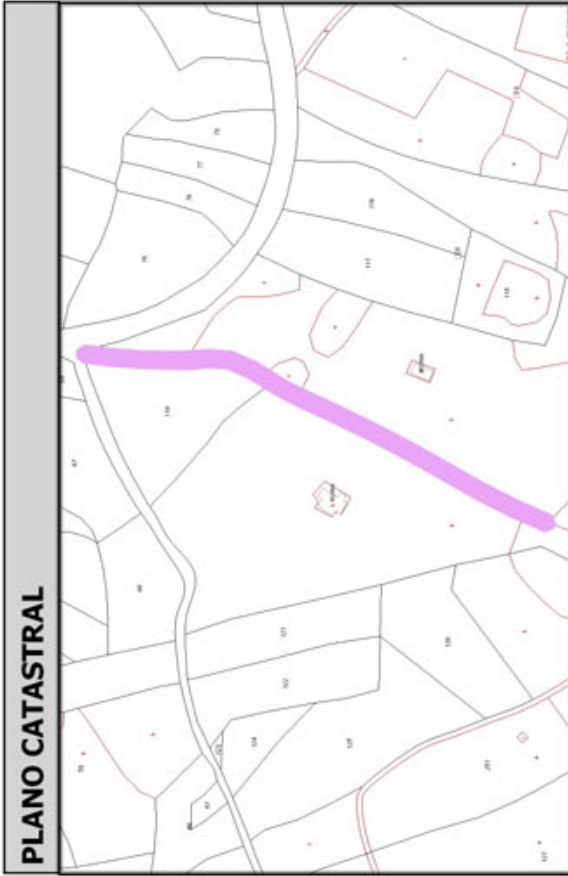
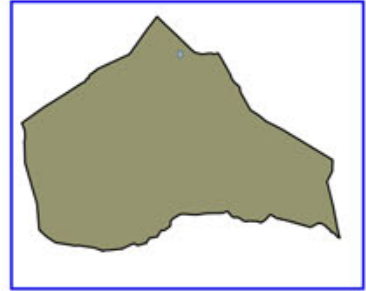
| | | | |
|--------------------------------|---|---------|---------------------|
| Código Seguro De Verificación: | oWTvkIaQ8AW8NVQa+GHTwQ== | Estado | Fecha y hora |
| Firmado Por | Concepcion Pajarón Fernandez - Secretario/a Ayuntamiento Huercal Overa | Firmado | 21/06/2016 13:57:28 |
| Observaciones | | Página | 91/325 |
| Url De Verificación | https://ov.dipalme.org/verificarmav2/ | | |





Inventario municipal de caminos

| | |
|--|-----------------------|
| IDENTIFICACIÓN | |
| Camino 2409042 | Orden Inventario |
| Nombre CAMINO SIN NOMBRE | 642 |
| Referencia catastral 04053A02409042 | |
| Referencias catastrales afectadas: | |
| Epigrafe: INMUEBLES | Calificación: DOMINIO |
| Subepigrafe: CAMINOS RURALES | Uso: PUBLICO |
| DESCRIPCIÓN | |
| Longitud: 338.5320 Anchura: 3.457778 Superficie: 1171 | Categoría 4 |
| Inicio: | |
| Final: | |
| Descripción: | |
| Otra información: | |
| Camino afectado por vía pecuaria: | |
| Nombre vía pecuaria: | |
| Observaciones: | |



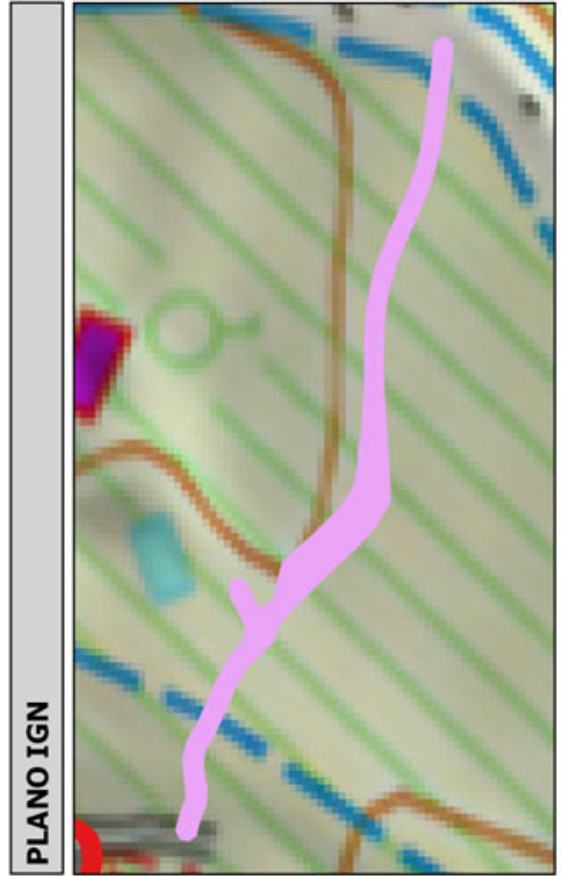
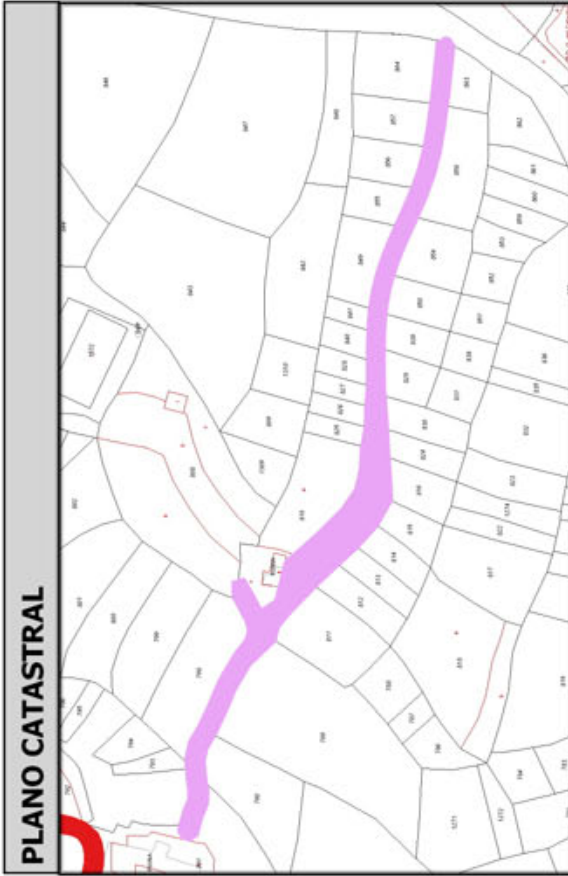
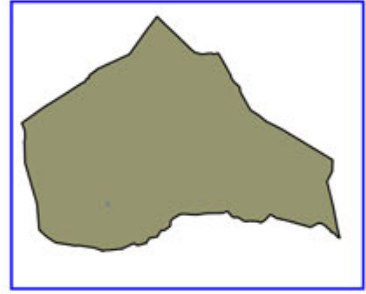
| | | | |
|--------------------------------|---|---------|---------------------|
| Código Seguro De Verificación: | oWTvkIaQ8AW8NVQa+GHTwQ== | Estado | Fecha y hora |
| Firmado Por | Concepcion Pajarón Fernandez - Secretario/a Ayuntamiento Huercal Overa | Firmado | 21/06/2016 13:57:28 |
| Observaciones | | Página | 92/325 |
| Url De Verificación | https://ov.dipalme.org/verifirmav2/ | | |





Inventario municipal de caminos

| | |
|---|-----------------------------|
| IDENTIFICACIÓN | |
| Camino 4709025 | Orden Inventario 643 |
| Nombre CAMINO SIN NOMBRE | |
| Referencia catastral 04053A04709025 | |
| Referencias catastrales afectadas: | |
| Epigrafe: INMUEBLES | Calificación: DOMINIO |
| Subepigrafe: CAMINOS RURALES | Uso: PUBLICO |
| DESCRIPCIÓN | |
| Longitud: 317.7146 ; Anchura: 3.680812 Superficie: 1169 Categoría 4 | |
| Inicio: | |
| Final: | |
| Descripción: | |
| Otra información: | |
| Camino afectado por vía pecuaria: | |
| Nombre vía pecuaria: | |
| Observaciones: | |



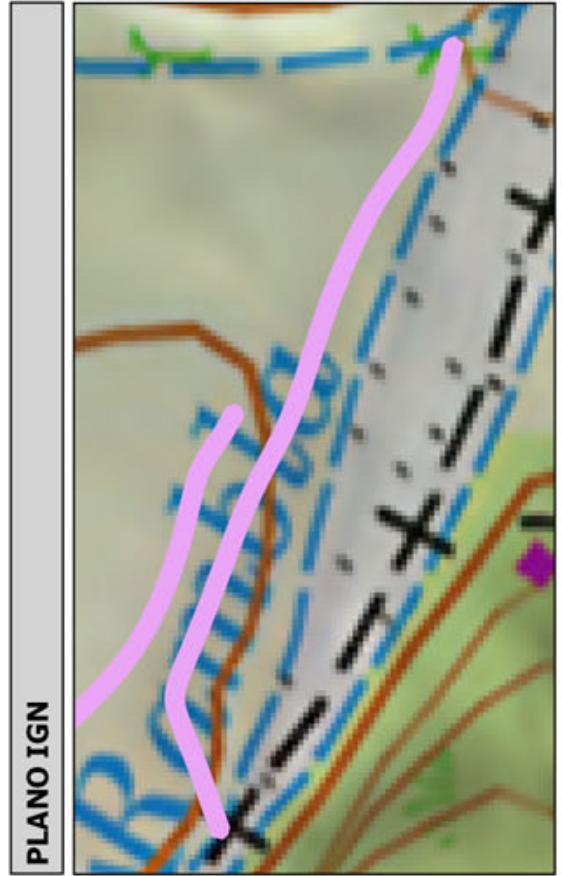
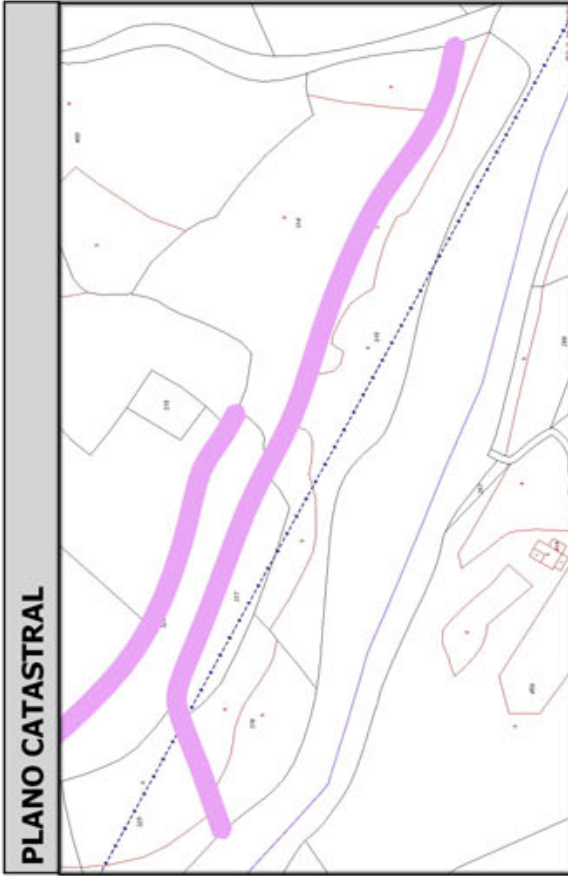
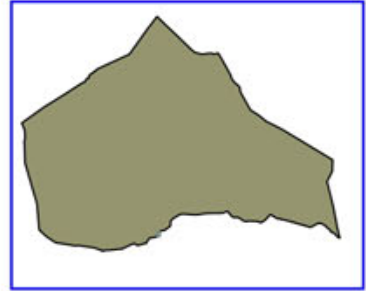
| | | | |
|--------------------------------|---|---------|---------------------|
| Código Seguro De Verificación: | oWTvkIaQ8AW8NVQa+GHTwQ== | Estado | Fecha y hora |
| Firmado Por | Concepcion Pajarón Fernandez - Secretario/a Ayuntamiento Huercal Overa | Firmado | 21/06/2016 13:57:28 |
| Observaciones | | Página | 93/325 |
| Url De Verificación | https://ov.dipalme.org/verifirmav2/ | | |





Inventario municipal de caminos

| | |
|--|-----------------------------|
| IDENTIFICACIÓN | |
| Camino 4109039 | Orden Inventario 644 |
| Nombre CAMINO SIN NOMBRE | |
| Referencia catastral 04053A04109039 | |
| Referencias catastrales afectadas: | |
| Epigrafe: INMUEBLES | Calificación: DOMINIO |
| Subepigrafe: CAMINOS RURALES | Uso: PUBLICO |
| DESCRIPCIÓN | |
| Longitud: 396.1095 Anchura: 2.919554 Superficie: 1156 | Categoría 4 |
| Inicio: | |
| Final: | |
| Descripción: | |
| Otra información: | |
| Camino afectado por vía pecuaria: | |
| Nombre vía pecuaria: | |
| Observaciones: | |



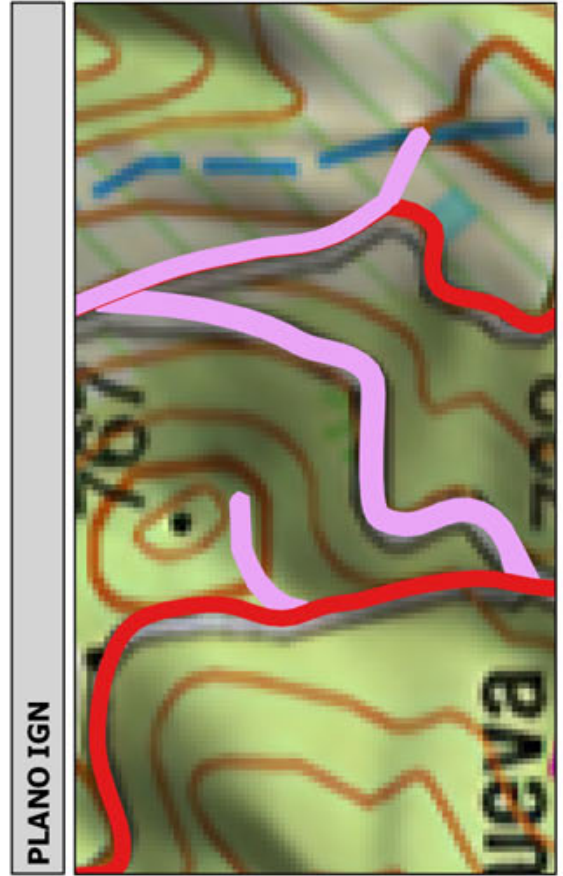
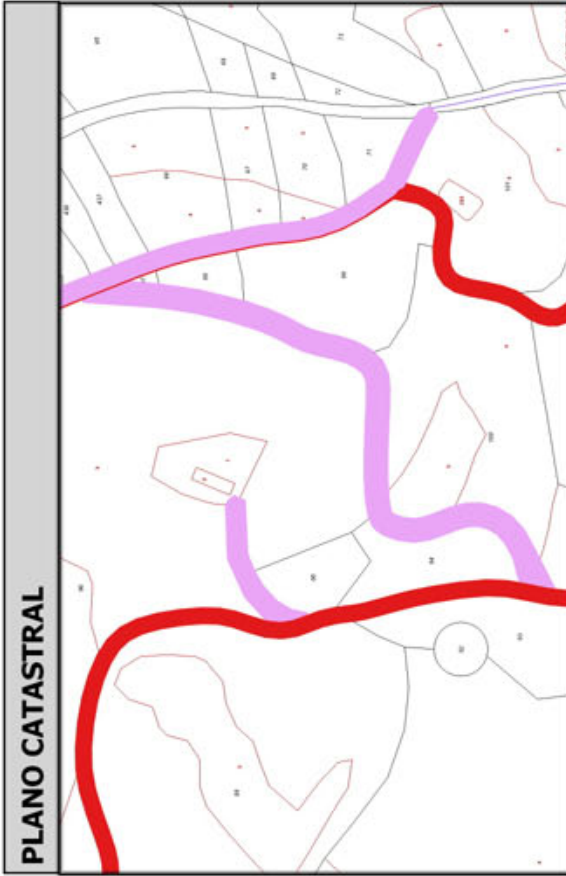
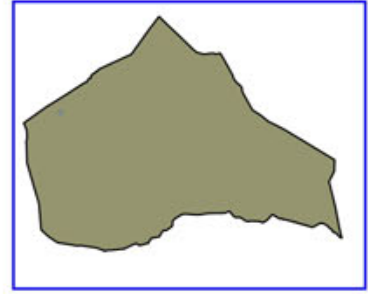
| | | | |
|--------------------------------|---|---------|---------------------|
| Código Seguro De Verificación: | oWTvkIaQ8AW8NVQa+GHTwQ== | Estado | Fecha y hora |
| Firmado Por | Concepcion Pajarón Fernandez - Secretario/a Ayuntamiento Huercal Overa | Firmado | 21/06/2016 13:57:28 |
| Observaciones | | Página | 94/325 |
| Url De Verificación | https://ov.dipalme.org/verificarmav2/ | | |





Inventario municipal de caminos

| | |
|--|-----------------------|
| IDENTIFICACIÓN | |
| Camino 0609056 | Orden Inventario |
| Nombre CAMINO SIN NOMBRE | 645 |
| Referencia catastral 04053A00609056 | |
| Referencias catastrales afectadas: | |
| Epigrafe: INMUEBLES | Calificación: DOMINIO |
| Subepigrafe: CAMINOS RURALES | Uso: PUBLICO |
| DESCRIPCIÓN | |
| Longitud: 270.7308 Anchura: 4.261229 Superficie: 1154 | Categoría 4 |
| Inicio: | |
| Final: | |
| Descripción: | |
| Otra información: | |
| Camino afectado por vía pecuaria: | |
| Nombre vía pecuaria: | |
| Observaciones: | |



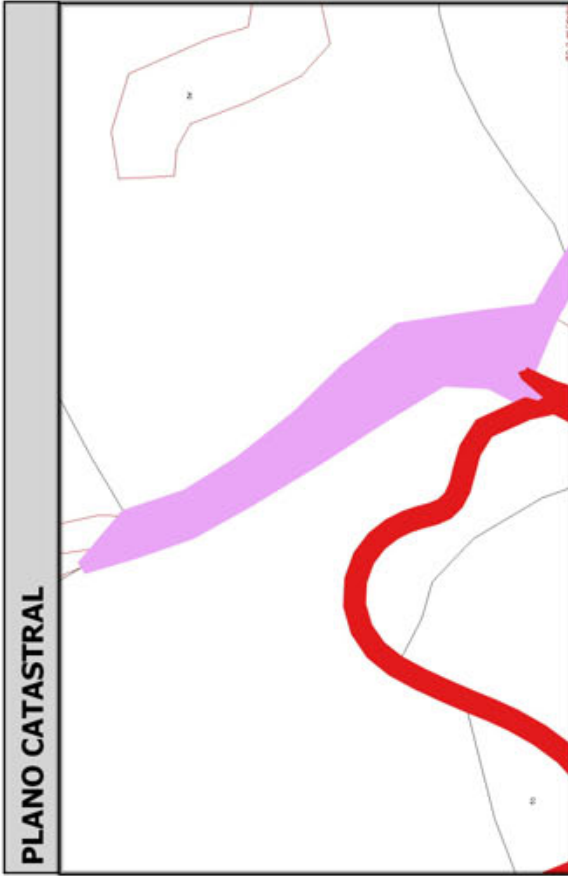
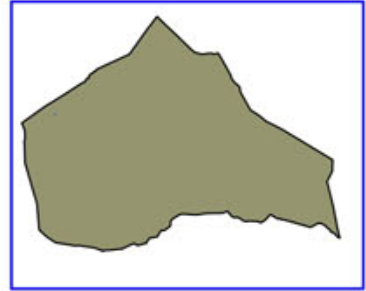
| | | | |
|--------------------------------|---|---------|---------------------|
| Código Seguro De Verificación: | oWTvkIaQ8AW8NVQa+GHTwQ== | Estado | Fecha y hora |
| Firmado Por | Concepcion Pajarón Fernandez - Secretario/a Ayuntamiento Huercal Overa | Firmado | 21/06/2016 13:57:28 |
| Observaciones | | Página | 95/325 |
| Url De Verificación | https://ov.dipalme.org/verificarmav2/ | | |





Inventario municipal de caminos

| | |
|--|-----------------------|
| IDENTIFICACIÓN | |
| Camino 0709068 | Orden Inventario |
| Nombre CAMINO SIN NOMBRE | 646 |
| Referencia catastral 04053A00709068 | |
| Referencias catastrales afectadas: | |
| Epigrafe: INMUEBLES | Calificación: DOMINIO |
| Subepigrafe: CAMINOS RURALES | Uso: PUBLICO |
| DESCRIPCIÓN | |
| Longitud: 128.9883 Anchura: 8.945209 Superficie: 1154 | Categoría 4 |
| Inicio: | |
| Final: | |
| Descripción: | |
| Otra información: | |
| Camino afectado por vía pecuaria: | |
| Nombre vía pecuaria: | |
| Observaciones: | |



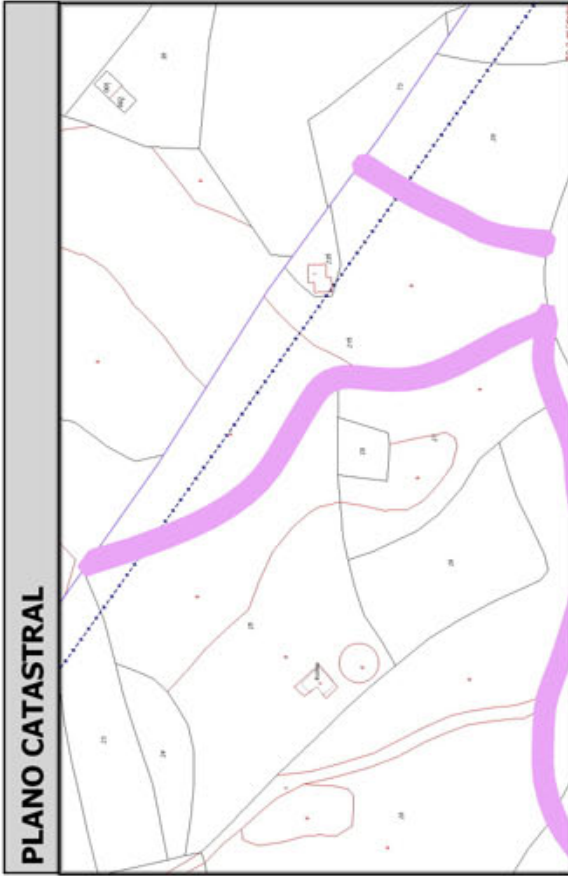
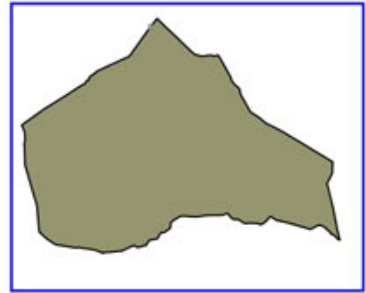
| | | | |
|--------------------------------|---|---------|---------------------|
| Código Seguro De Verificación: | oWTvkIaQ8AW8NVQa+GHTwQ== | Estado | Fecha y hora |
| Firmado Por | Concepcion Pajarón Fernandez - Secretario/a Ayuntamiento Huercal Overa | Firmado | 21/06/2016 13:57:28 |
| Observaciones | | Página | 96/325 |
| Url De Verificación | https://ov.dipalme.org/verifirmav2/ | | |





Inventario municipal de caminos

| | |
|--|-----------------------|
| IDENTIFICACIÓN | |
| Camino 2009031 | Orden Inventario |
| Nombre CAMINO SIN NOMBRE | 647 |
| Referencia catastral 04053A02009031 | |
| Referencias catastrales afectadas: | |
| Epigrafe: INMUEBLES | Calificación: DOMINIO |
| Subepigrafe: CAMINOS RURALES | Uso: PUBLICO |
| DESCRIPCIÓN | |
| Longitud: 261.4641 Anchura: 4.412036 Superficie: 1154 | Categoría 4 |
| Inicio: | |
| Final: | |
| Descripción: | |
| Otra información: | |
| Camino afectado por vía pecuaria: | |
| Nombre vía pecuaria: | |
| Observaciones: | |



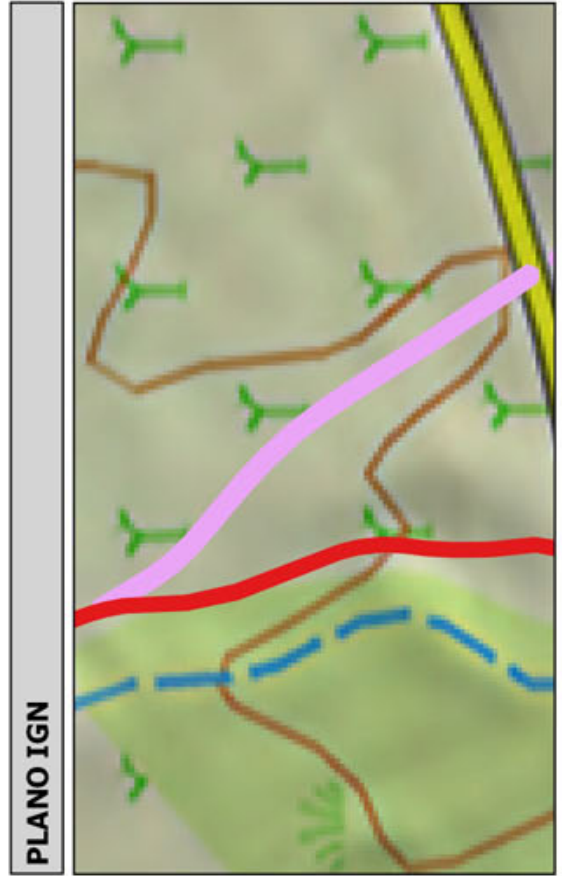
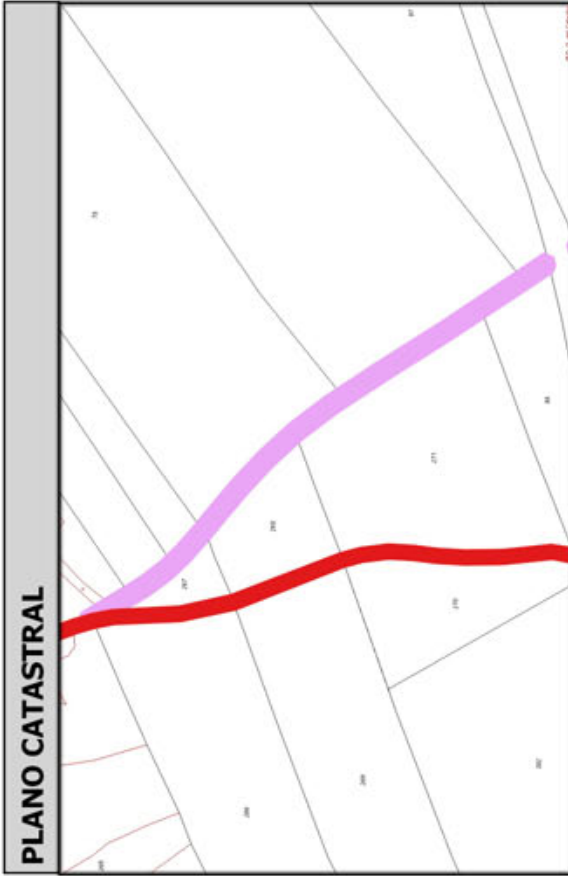
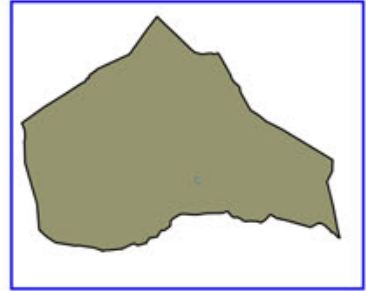
| | | | |
|--------------------------------|---|---------|---------------------|
| Código Seguro De Verificación: | oWtVkiAq8AW8NVQa+GHTwQ== | Estado | Fecha y hora |
| Firmado Por | Concepcion Pajarón Fernandez - Secretario/a Ayuntamiento Huercal Overa | Firmado | 21/06/2016 13:57:28 |
| Observaciones | | Página | 97/325 |
| Url De Verificación | https://ov.dipalme.org/verificarmav2/ | | |





Inventario municipal de caminos

| | |
|--|-----------------------------|
| IDENTIFICACIÓN | |
| Camino 3909069 | Orden Inventario 648 |
| Nombre CAMINO SIN NOMBRE | |
| Referencia catastral 04053A03909069 | |
| Referencias catastrales afectadas: | |
| Epigrafe: INMUEBLES | Calificación: DOMINIO |
| Subepigrafe: CAMINOS RURALES | Uso: PUBLICO |
| DESCRIPCIÓN | |
| Longitud: 291.6324 Anchura: 3.956810 Superficie: 1154 | Categoría 4 |
| Inicio: | |
| Final: | |
| Descripción: | |
| Otra información: | |
| Camino afectado por vía pecuaria: | |
| Nombre vía pecuaria: | |
| Observaciones: | |



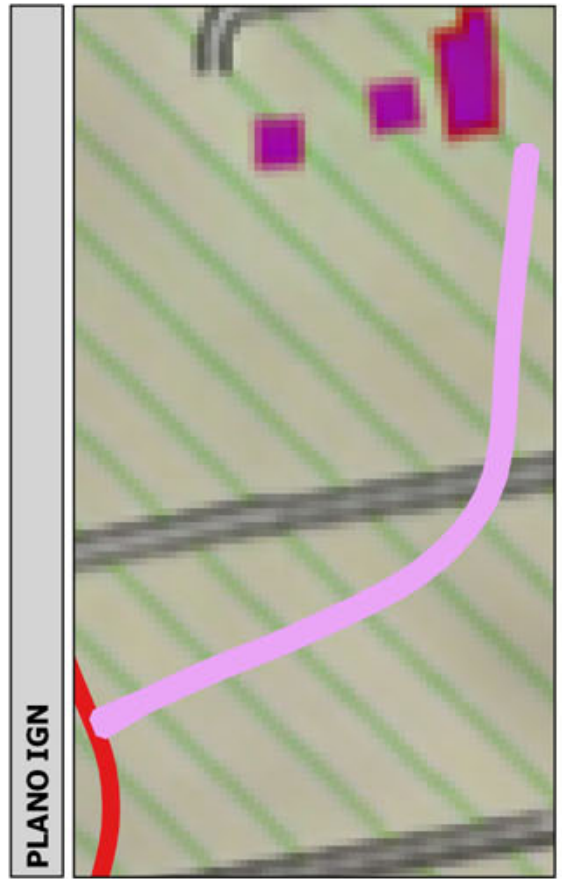
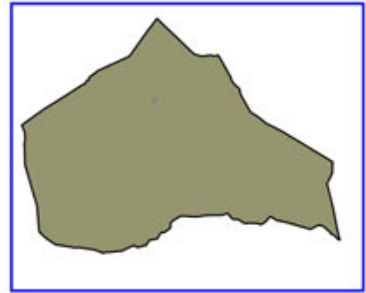
| | | | |
|--------------------------------|---|---------|---------------------|
| Código Seguro De Verificación: | oWtVkiAqQ8AW8NVQa+GHTwQ== | Estado | Fecha y hora |
| Firmado Por | Concepcion Pajarón Fernandez - Secretario/a Ayuntamiento Huercal Overa | Firmado | 21/06/2016 13:57:28 |
| Observaciones | | Página | 98/325 |
| Url De Verificación | https://ov.dipalme.org/verifirmav2/ | | |





Inventario municipal de caminos

| | |
|--|-----------------------|
| IDENTIFICACIÓN | |
| Camino 1509120 | Orden Inventario |
| Nombre CAMINO SIN NOMBRE | 649 |
| Referencia catastral 04053A01509120 | |
| Referencias catastrales afectadas: | |
| Epígrafe: INMUEBLES | Calificación: DOMINIO |
| Subepígrafe: CAMINOS RURALES | Uso: PUBLICO |
| DESCRIPCIÓN | |
| Longitud: 286.4663 Anchura: 4.009570 Superficie: 1149 | Categoría 4 |
| Inicio: | |
| Final: | |
| Descripción: | |
| Otra información: | |
| Camino afectado por vía pecuaria: | |
| Nombre vía pecuaria: | |
| Observaciones: | |



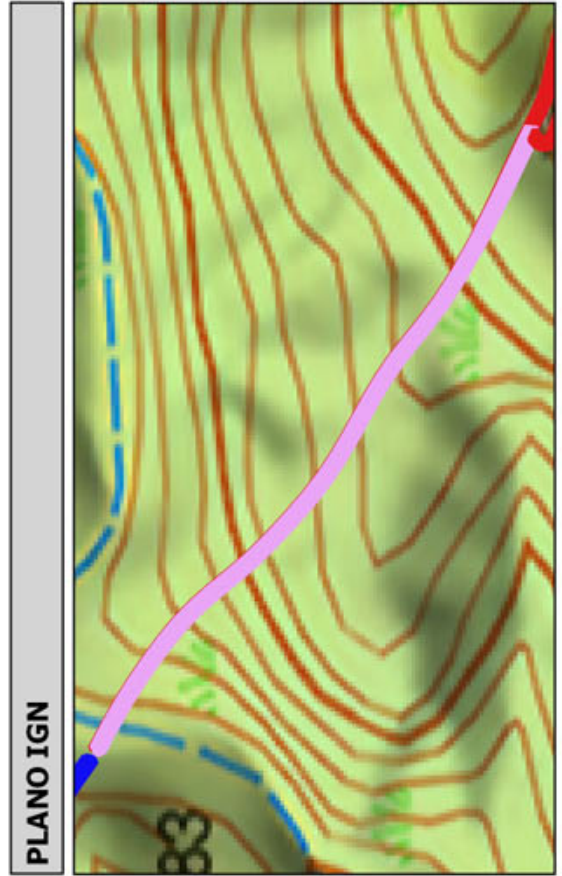
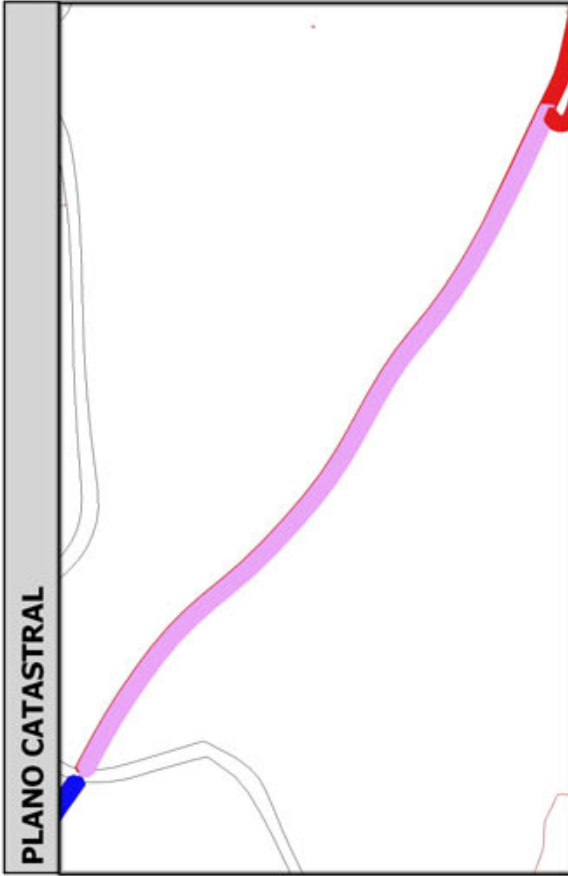
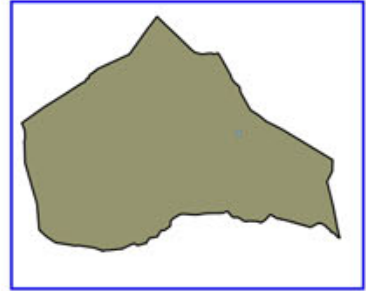
| | | | |
|--------------------------------|---|---------|---------------------|
| Código Seguro De Verificación: | oWTvkIaQ8AW8NVQa+GHTwQ== | Estado | Fecha y hora |
| Firmado Por | Concepcion Pajarón Fernandez - Secretario/a Ayuntamiento Huercal Overa | Firmado | 21/06/2016 13:57:28 |
| Observaciones | | Página | 99/325 |
| Url De Verificación | https://ov.dipalme.org/verifirmav2/ | | |





Inventario municipal de caminos

| | |
|---|-----------------------------|
| IDENTIFICACIÓN | |
| Camino 2809017 | Orden Inventario 650 |
| Nombre CAMINO SIN NOMBRE | |
| Referencia catastral 04053A02809017 | |
| Referencias catastrales afectadas: | |
| Epigrafe: INMUEBLES | Calificación: DOMINIO |
| Subepigrafe: CAMINOS RURALES | Uso: PUBLICO |
| DESCRIPCIÓN | |
| Longitud: 452.7435 Anchura: 2.536482 Superficie: 1148 Categoría 4 | |
| Inicio: | |
| Final: | |
| Descripción: | |
| Otra información: | |
| Camino afectado por vía pecuaria: | |
| Nombre vía pecuaria: | |
| Observaciones: | |




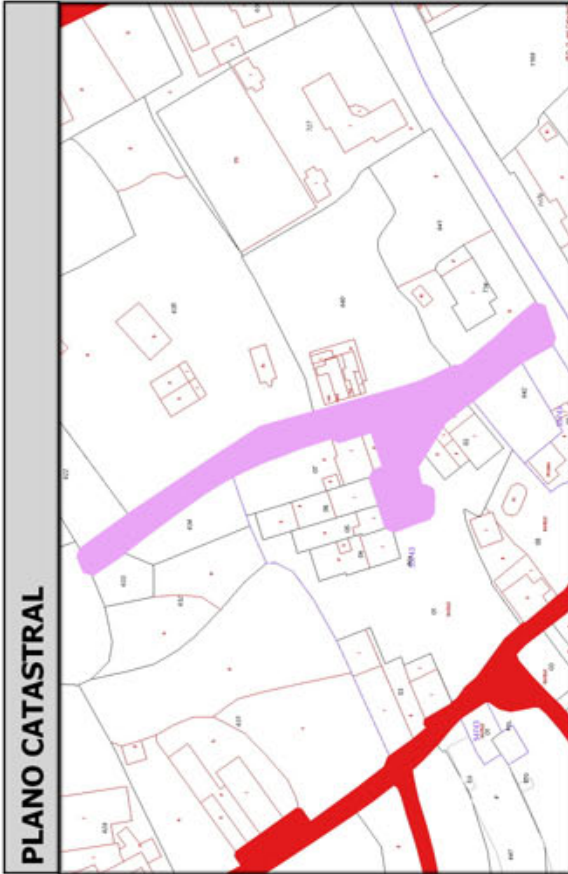
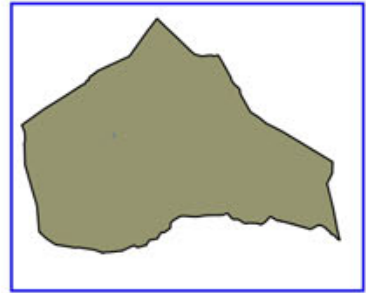
| | | | |
|--------------------------------|---|---------|---------------------|
| Código Seguro De Verificación: | oWTvkIaQ8AW8NVQa+GHTwQ== | Estado | Fecha y hora |
| Firmado Por | Concepcion Pajarón Fernandez - Secretario/a Ayuntamiento Huercal Overa | Firmado | 21/06/2016 13:57:28 |
| Observaciones | | Página | 100/325 |
| Url De Verificación | https://ov.dipalme.org/verifirmav2/ | | |





Inventario municipal de caminos

| | |
|--|-------------------------|
| IDENTIFICACIÓN | |
| Camino 5409120 | Orden Inventario |
| Nombre CAMINO SIN NOMBRE | 651 |
| Referencia catastral 04053A05409120 | |
| Referencias catastrales afectadas: | |
| Epigrafe: INMUEBLES | Calificación: DOMINIO |
| Subepigrafe: CAMINOS RURALES | Uso: PUBLICO |
| DESCRIPCIÓN | |
| Longitud: 180.3954 ; Anchura: 6.355603 | Superficie: 1147 |
| Inicio: | Categoría 4 |
| Final: | |
| Descripción: | |
| Otra información: | |
| Camino afectado por vía pecuaria: | |
| Nombre vía pecuaria: | |
| Observaciones: | |



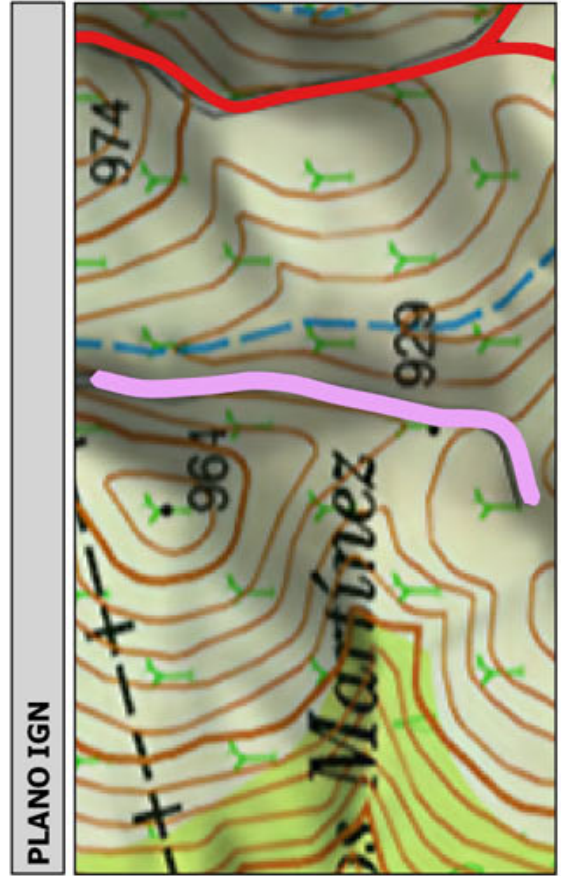
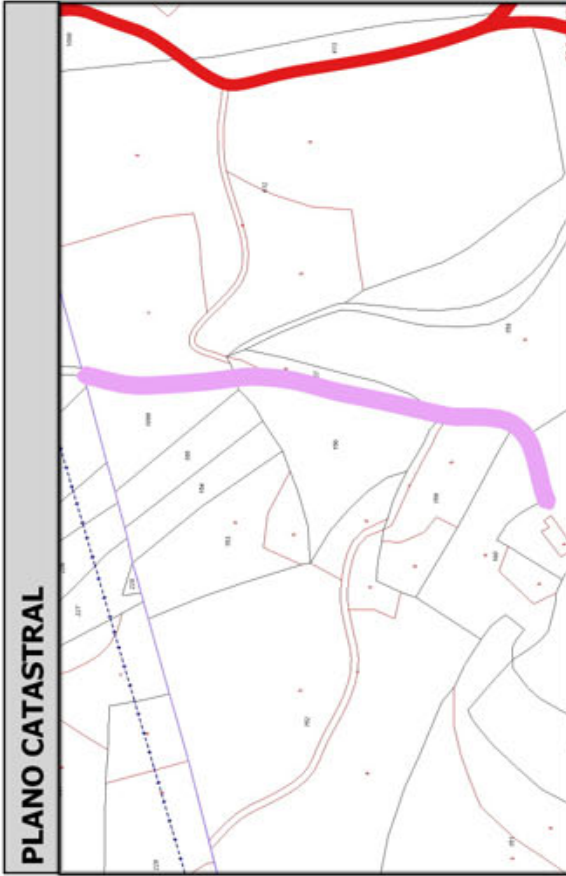
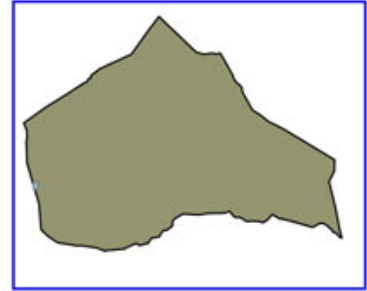
| | | | |
|--------------------------------|---|---------|---------------------|
| Código Seguro De Verificación: | oWTvkIaQ8AW8NVQa+GHTwQ== | Estado | Fecha y hora |
| Firmado Por | Concepcion Pajarón Fernandez - Secretario/a Ayuntamiento Huercal Overa | Firmado | 21/06/2016 13:57:28 |
| Observaciones | | Página | 101/325 |
| Url De Verificación | https://ov.dipalme.org/verifirmav2/ | | |





Inventario municipal de caminos

| | |
|--|-----------------------|
| IDENTIFICACIÓN | |
| Camino 0209087 | Orden Inventario |
| Nombre CAMINO SIN NOMBRE | 652 |
| Referencia catastral 04053A00209087 | |
| Referencias catastrales afectadas: | |
| Epigrafe: INMUEBLES | Calificación: DOMINIO |
| Subepigrafe: CAMINOS RURALES | Uso: PUBLICO |
| DESCRIPCIÓN | |
| Longitud: 383.8013 Anchura: 2.980553 Superficie: 1144 | Categoría 4 |
| Inicio: | |
| Final: | |
| Descripción: | |
| Otra información: | |
| Camino afectado por vía pecuaria: | |
| Nombre vía pecuaria: | |
| Observaciones: | |



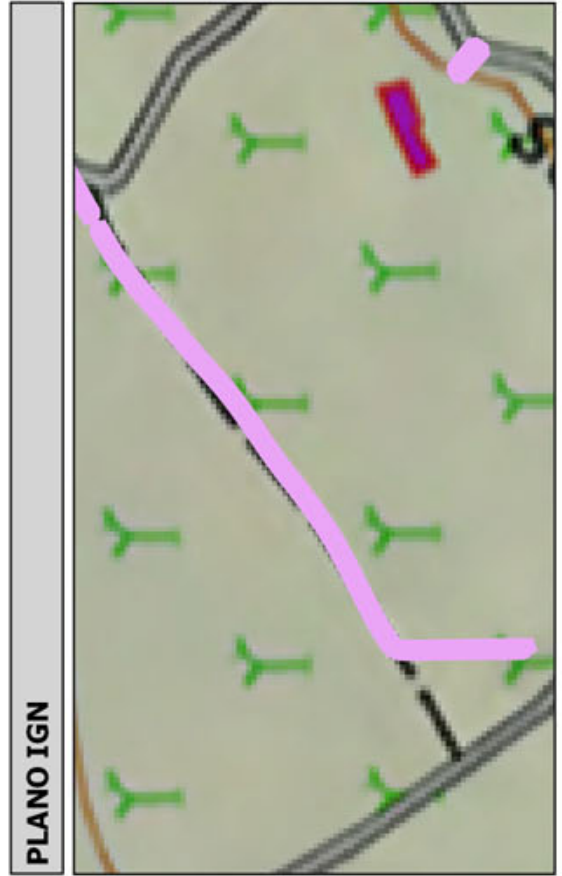
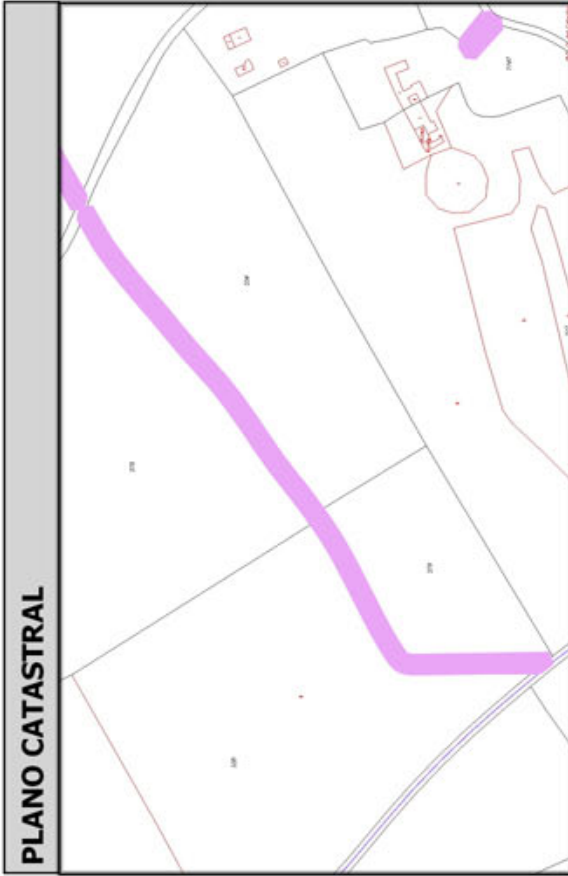
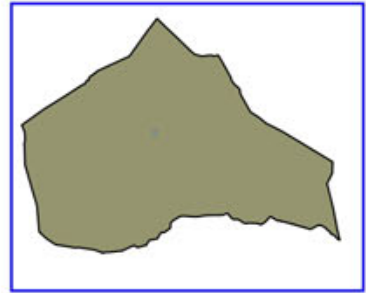
| | | | |
|--------------------------------|---|---------|---------------------|
| Código Seguro De Verificación: | oWTvkIaQ8AW8NVQa+GHTwQ== | Estado | Fecha y hora |
| Firmado Por | Concepcion Pajarón Fernandez - Secretario/a Ayuntamiento Huercal Overa | Firmado | 21/06/2016 13:57:28 |
| Observaciones | | Página | 102/325 |
| Url De Verificación | https://ov.dipalme.org/verificarmav2/ | | |





Inventario municipal de caminos

| | |
|--|--|
| IDENTIFICACIÓN | |
| Camino 1009085 | Orden Inventario 653 |
| Nombre CAMINO SIN NOMBRE | |
| Referencia catastral 04053A01009085 | |
| Referencias catastrales afectadas: | |
| Epigrafe: INMUEBLES | Calificación: DOMINIO |
| Subepigrafe: CAMINOS RURALES | Uso: PUBLICO |
| DESCRIPCIÓN | |
| Longitud: 323.7687 ; Anchura: 3.533385 | Superficie: 1144 Categoría 4 |
| Inicio: | |
| Final: | |
| Descripción: | |
| Otra información: | |
| Camino afectado por vía pecuaria: | |
| Nombre vía pecuaria: | |
| Observaciones: | |



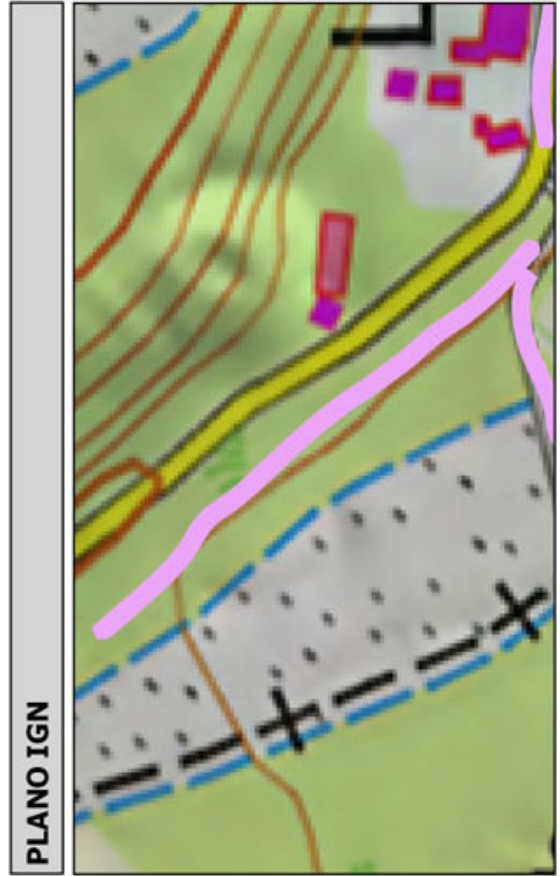
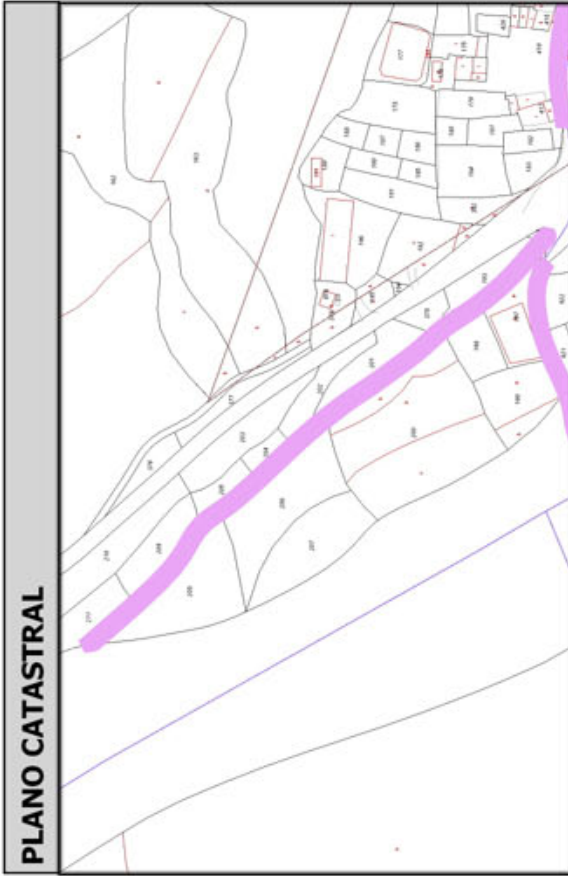
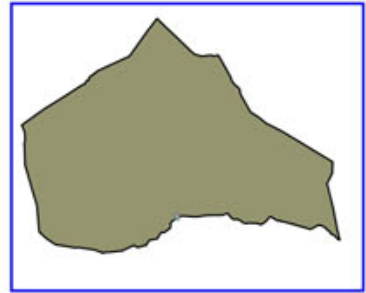
| | | | |
|--------------------------------|---|---------|---------------------|
| Código Seguro De Verificación: | oWTvkIaQ8AW8NVQa+GHTwQ== | Estado | Fecha y hora |
| Firmado Por | Concepcion Pajarón Fernandez - Secretario/a Ayuntamiento Huercal Overa | Firmado | 21/06/2016 13:57:28 |
| Observaciones | | Página | 103/325 |
| Url De Verificación | https://ov.dipalme.org/verifirmav2/ | | |





Inventario municipal de caminos

| | |
|--|--|
| IDENTIFICACIÓN | |
| Camino 4109051 | Orden Inventario 654 |
| Nombre CAMINO SIN NOMBRE | |
| Referencia catastral 04053A04109051 | |
| Referencias catastrales afectadas: | |
| Epígrafe: INMUEBLES | Calificación: DOMINIO |
| Subepígrafe: CAMINOS RURALES | Uso: PUBLICO |
| DESCRIPCIÓN | |
| Longitud: 343.3038 ; Anchura: 3.315469 | Superficie: 1138 Categoría 4 |
| Inicio: | |
| Final: | |
| Descripción: | |
| Otra información: | |
| Camino afectado por vía pecuaria: | |
| Nombre vía pecuaria: | |
| Observaciones: | |

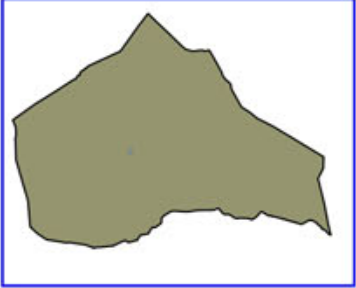


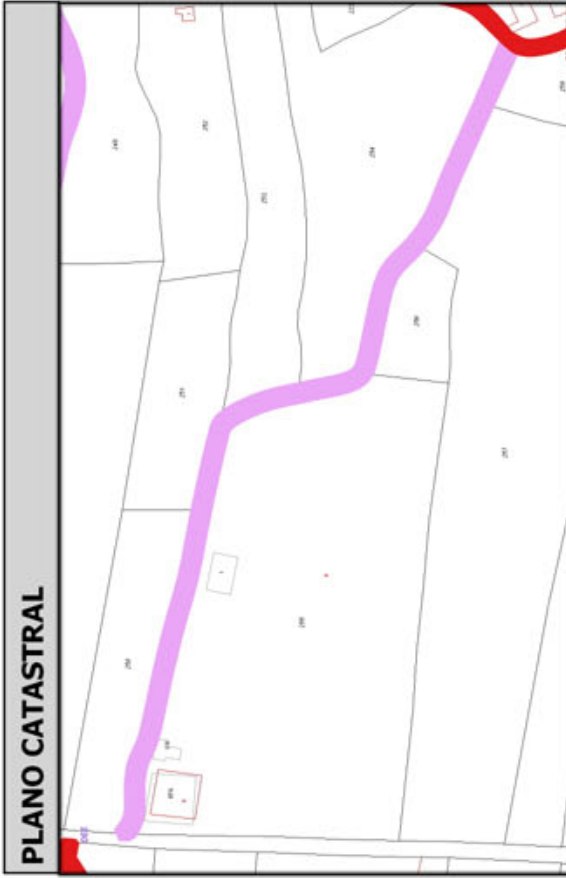
| | | | |
|--------------------------------|---|---------|---------------------|
| Código Seguro De Verificación: | oWTvkIaQ8AW8NVQa+GHTwQ== | Estado | Fecha y hora |
| Firmado Por | Concepcion Pajarón Fernandez - Secretario/a Ayuntamiento Huercal Overa | Firmado | 21/06/2016 13:57:28 |
| Observaciones | | Página | 104/325 |
| Url De Verificación | https://ov.dipalme.org/verifirmav2/ | | |





Inventario municipal de caminos

| | |
|--|-----------------------|
| IDENTIFICACIÓN | |
| Camino 6609054 | Orden Inventario |
| Nombre CAMINO SIN NOMBRE | 655 |
| Referencia catastral 04053A06609054 | |
| Referencias catastrales afectadas: | |
| Epígrafe: INMUEBLES | Calificación: DOMINIO |
| Subepígrafe: CAMINOS RURALES | Uso: PUBLICO |
| DESCRIPCIÓN | |
| Longitud: 376.87311 Anchura: 2.998434 Superficie: 1130 Categoría 4 | |
| Inicio: | |
| Final: | |
| Descripción: | |
| Otra información: | |
| Camino afectado por vía pecuaria: | |
| Nombre vía pecuaria: | |
| Observaciones: | |
|  | |




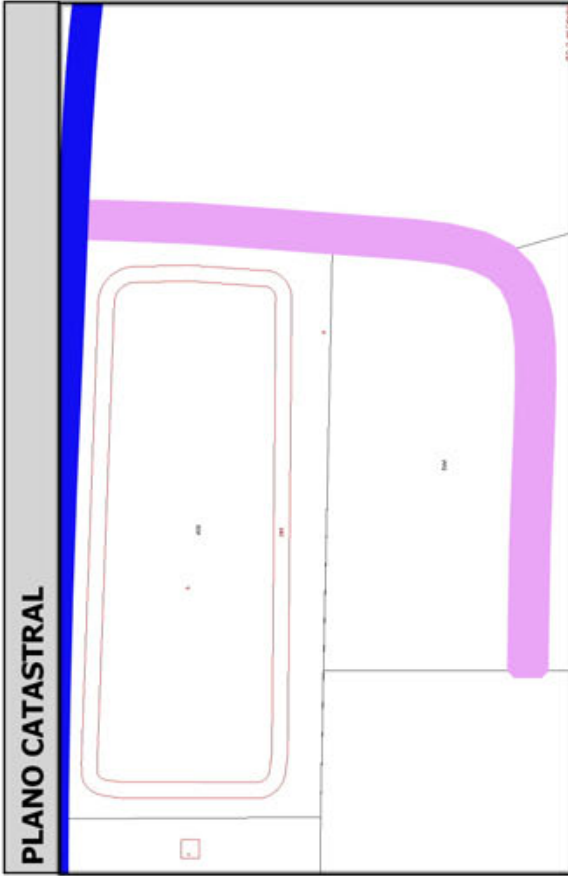
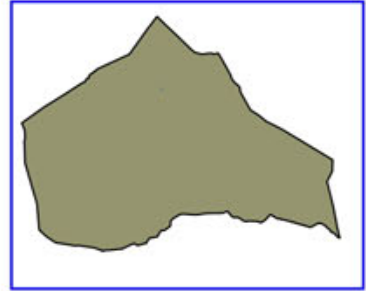
| | | | |
|--------------------------------|---|---------|---------------------|
| Código Seguro De Verificación: | oWTvkIaQ8AW8NVQa+GHTwQ== | Estado | Fecha y hora |
| Firmado Por | Concepcion Pajarón Fernandez - Secretario/a Ayuntamiento Huercal Overa | Firmado | 21/06/2016 13:57:28 |
| Observaciones | | Página | 105/325 |
| Url De Verificación | https://ov.dipalme.org/verifirmav2/ | | |





Inventario municipal de caminos

| | |
|--|-----------------------|
| IDENTIFICACIÓN | |
| Camino 1509135 | Orden Inventario |
| Nombre CAMINO SIN NOMBRE | 656 |
| Referencia catastral 04053A01509135 | |
| Referencias catastrales afectadas: | |
| Epígrafe: INMUEBLES | Calificación: DOMINIO |
| Subepígrafe: CAMINOS RURALES | Uso: PUBLICO |
| DESCRIPCIÓN | |
| Longitud: 190.6367 Anchura: 5.864413 Superficie: 1118 | Categoría 4 |
| Inicio: | |
| Final: | |
| Descripción: | |
| Otra información: | |
| Camino afectado por vía pecuaria: | |
| Nombre vía pecuaria: | |
| Observaciones: | |



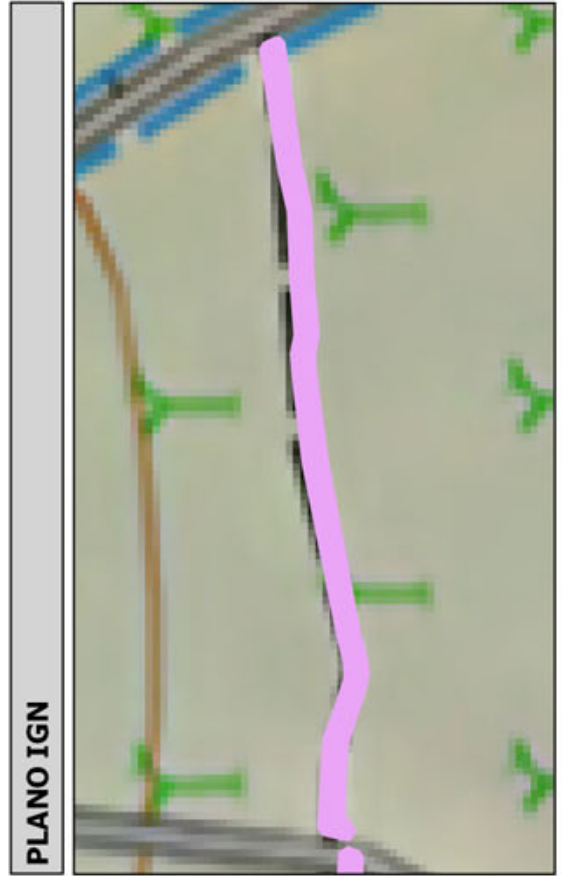
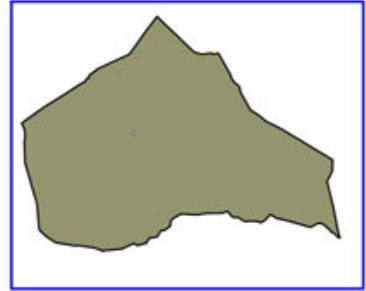
| | | | |
|--------------------------------|---|---------|---------------------|
| Código Seguro De Verificación: | oWTvkIaQ8AW8NVQa+GHTwQ== | Estado | Fecha y hora |
| Firmado Por | Concepcion Pajarón Fernandez - Secretario/a Ayuntamiento Huercal Overa | Firmado | 21/06/2016 13:57:28 |
| Observaciones | | Página | 106/325 |
| Url De Verificación | https://ov.dipalme.org/verificarmav2/ | | |





Inventario municipal de caminos

| | |
|---|-----------------------------|
| IDENTIFICACIÓN | |
| Camino 5509106 | Orden Inventario 657 |
| Nombre CAMINO SIN NOMBRE | |
| Referencia catastral 04053A05509106 | |
| Referencias catastrales afectadas: | |
| Epígrafe: INMUEBLES | Calificación: DOMINIO |
| Subepígrafe: CAMINOS RURALES | Uso: PUBLICO |
| DESCRIPCIÓN | |
| Longitud: 276.2641 Anchura: 4.041468 Superficie: 1117 Categoría 4 | |
| Inicio: | |
| Final: | |
| Descripción: | |
| Otra información: | |
| Camino afectado por vía pecuaria: | |
| Nombre vía pecuaria: | |
| Observaciones: | |



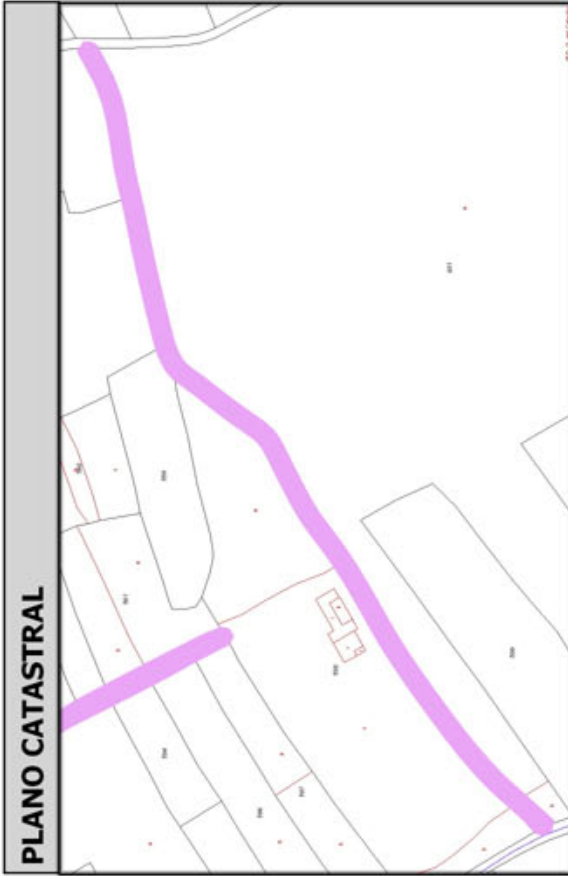
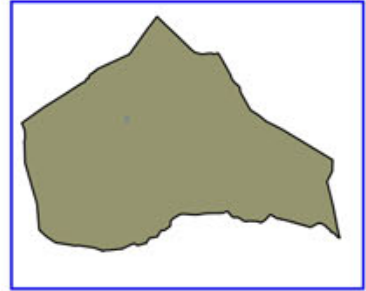
| | | | |
|--------------------------------|---|---------|---------------------|
| Código Seguro De Verificación: | oWTvkIaQ8AW8NVQa+GHTwQ== | Estado | Fecha y hora |
| Firmado Por | Concepcion Pajarón Fernandez - Secretario/a Ayuntamiento Huercal Overa | Firmado | 21/06/2016 13:57:28 |
| Observaciones | | Página | 107/325 |
| Url De Verificación | https://ov.dipalme.org/verifirmav2/ | | |





Inventario municipal de caminos

| | |
|--|-------------------------|
| IDENTIFICACIÓN | |
| Camino 0909159 | Orden Inventario |
| Nombre CAMINO SIN NOMBRE | 658 |
| Referencia catastral 04053A00909159 | |
| Referencias catastrales afectadas: | |
| Epigrafe: INMUEBLES | Calificación: DOMINIO |
| Subepigrafe: CAMINOS RURALES | Uso: PUBLICO |
| DESCRIPCIÓN | |
| Longitud: 385.6555 ; Anchura: 2.893946 | Superficie: 1116 |
| | Categoría 4 |
| Inicio: | |
| Final: | |
| Descripción: | |
| Otra información: | |
| Camino afectado por vía pecuaria: | |
| Nombre vía pecuaria: | |
| Observaciones: | |




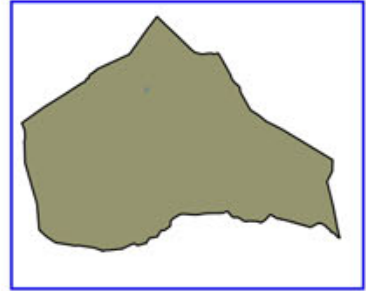
| | | | |
|--------------------------------|---|---------|---------------------|
| Código Seguro De Verificación: | oWTvkIaQ8AW8NVQa+GHTwQ== | Estado | Fecha y hora |
| Firmado Por | Concepcion Pajarón Fernandez - Secretario/a Ayuntamiento Huercal Overa | Firmado | 21/06/2016 13:57:28 |
| Observaciones | | Página | 108/325 |
| Url De Verificación | https://ov.dipalme.org/verifirmav2/ | | |





Inventario municipal de caminos

| | |
|---|-----------------------|
| IDENTIFICACIÓN | |
| Camino 1609023 | Orden Inventario |
| Nombre CAMINO SIN NOMBRE | 659 |
| Referencia catastral 04053A01609023 | |
| Referencias catastrales afectadas: | |
| Epigrafe: INMUEBLES | Calificación: DOMINIO |
| Subepigrafe: CAMINOS RURALES | Uso: PUBLICO |
| DESCRIPCIÓN | |
| Longitud: 324.3383 Anchura: 3.427911 Superficie: 1112 Categoría 4 | |
| Inicio: | |
| Final: | |
| Descripción: | |
| Otra información: | |
| Camino afectado por vía pecuaria: | |
| Nombre vía pecuaria: | |
| Observaciones: | |



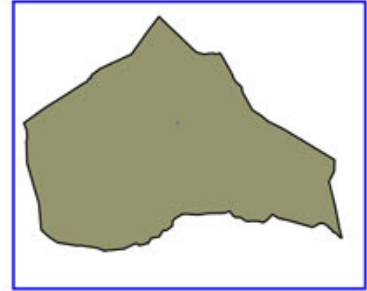
| | | | |
|--------------------------------|---|---------|---------------------|
| Código Seguro De Verificación: | oWTvkIaQ8AW8NVQa+GHTwQ== | Estado | Fecha y hora |
| Firmado Por | Concepcion Pajarón Fernandez - Secretario/a Ayuntamiento Huerca Overa | Firmado | 21/06/2016 13:57:28 |
| Observaciones | | Página | 109/325 |
| Url De Verificación | https://ov.dipalme.org/verificarmav2/ | | |





Inventario municipal de caminos

| | |
|--|-----------------------|
| IDENTIFICACIÓN | |
| Camino 5709145 | Orden Inventario |
| Nombre CAMINO SIN NOMBRE | 660 |
| Referencia catastral 04053A05709145 | |
| Referencias catastrales afectadas: | |
| Epigrafe: INMUEBLES | Calificación: DOMINIO |
| Subepigrafe: CAMINOS RURALES | Uso: PUBLICO |
| DESCRIPCIÓN | |
| Longitud: 142.9052 Anchura: 7.777424 Superficie: 1111 | Categoría 4 |
| Inicio: | |
| Final: | |
| Descripción: | |
| Otra información: | |
| Camino afectado por vía pecuaria: | |
| Nombre vía pecuaria: | |
| Observaciones: | |



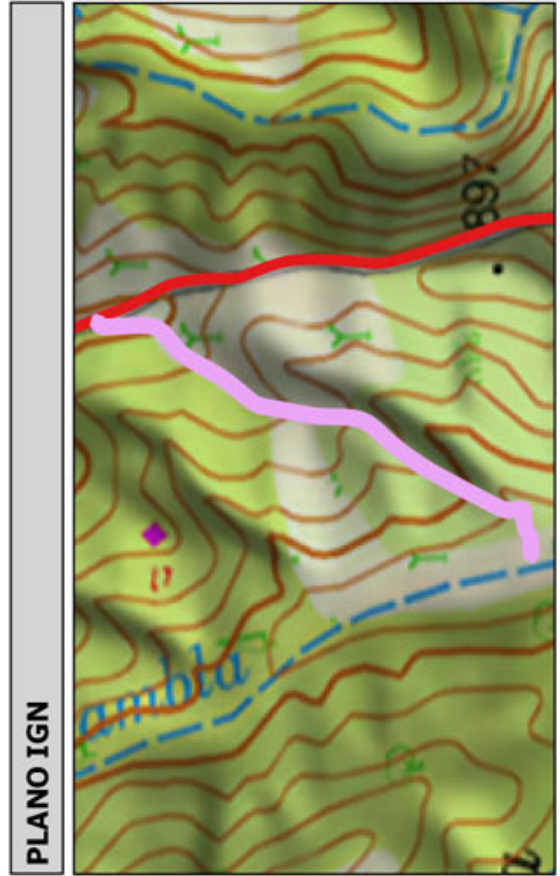
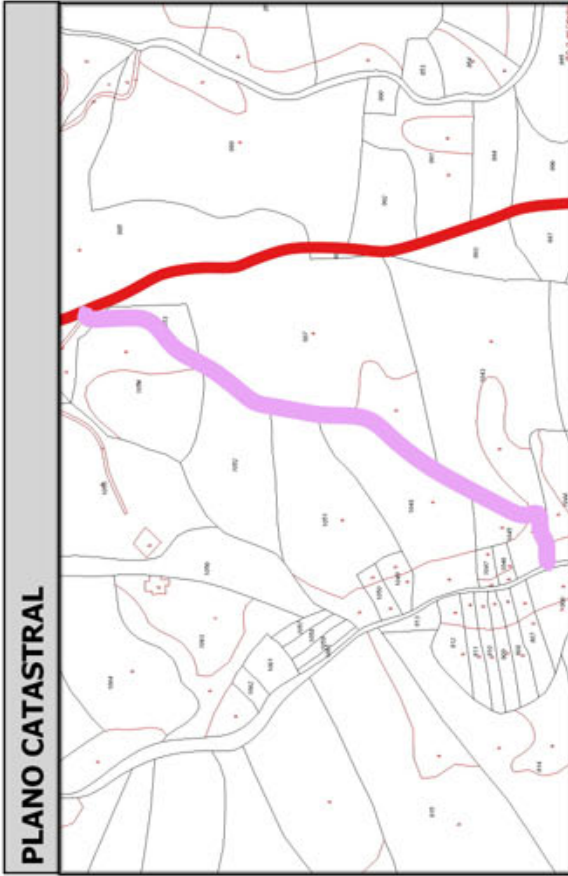
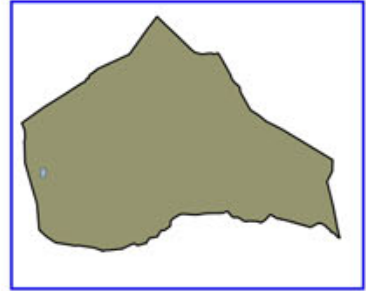
| | | | |
|--------------------------------|---|---------|---------------------|
| Código Seguro De Verificación: | oWTvkIaQ8AW8NVQa+GHTwQ== | Estado | Fecha y hora |
| Firmado Por | Concepcion Pajarón Fernandez - Secretario/a Ayuntamiento Huercal Overa | Firmado | 21/06/2016 13:57:28 |
| Observaciones | | Página | 110/325 |
| Url De Verificación | https://ov.dipalme.org/verificarmav2/ | | |





Inventario municipal de caminos

| | |
|---|-----------------------------|
| IDENTIFICACIÓN | |
| Camino 0209055 | Orden Inventario 661 |
| Nombre CAMINO SIN NOMBRE | |
| Referencia catastral 04053A00209055 | |
| Referencias catastrales afectadas: | |
| Epigrafe: INMUEBLES | Calificación: DOMINIO |
| Subepigrafe: CAMINOS RURALES | Uso: PUBLICO |
| DESCRIPCIÓN | |
| Longitud: 462.83871 Anchura: 2.394646 Superficie: 1108 | Categoría 4 |
| Inicio: | |
| Final: | |
| Descripción: | |
| Otra información: | |
| Camino afectado por vía pecuaria: | |
| Nombre vía pecuaria: | |
| Observaciones: | |



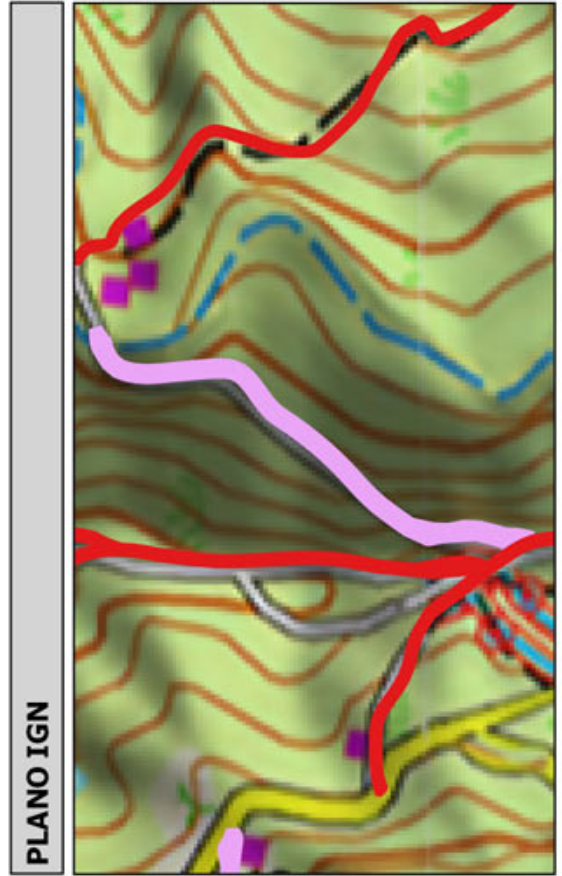
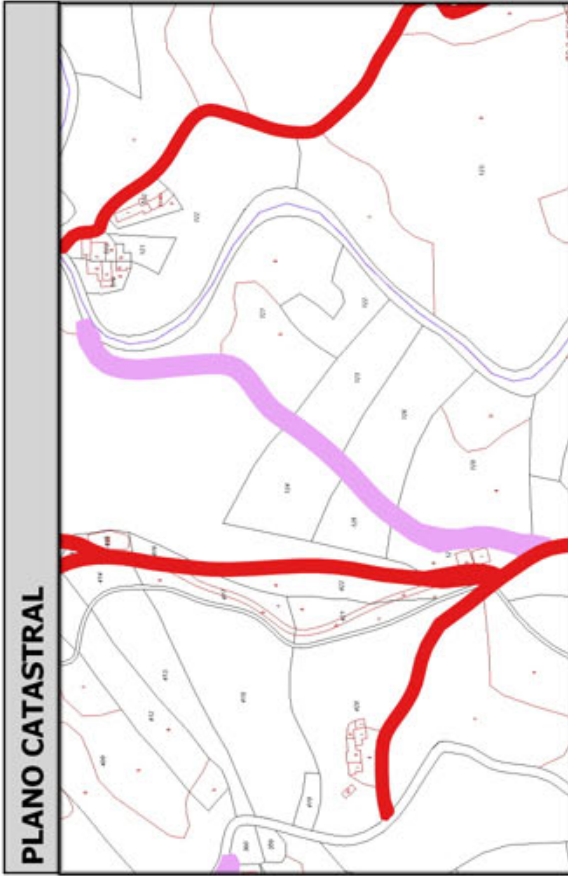
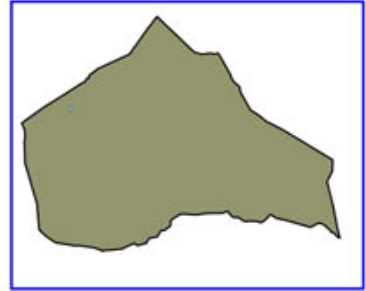
| | | | |
|--------------------------------|---|---------|---------------------|
| Código Seguro De Verificación: | oWTvkIaQ8AW8NVQa+GHTwQ== | Estado | Fecha y hora |
| Firmado Por | Concepcion Pajarón Fernandez - Secretario/a Ayuntamiento Huercal Overa | Firmado | 21/06/2016 13:57:28 |
| Observaciones | | Página | 111/325 |
| Url De Verificación | https://ov.dipalme.org/verificarmav2/ | | |





Inventario municipal de caminos

| | |
|--|-----------------------------|
| IDENTIFICACIÓN | |
| Camino 0609062 | Orden Inventario 662 |
| Nombre CAMINO SIN NOMBRE | |
| Referencia catastral 04053A00609062 | |
| Referencias catastrales afectadas: | |
| Epigrafe: INMUEBLES | Calificación: DOMINIO |
| Subepigrafe: CAMINOS RURALES | Uso: PUBLICO |
| DESCRIPCIÓN | |
| Longitud: 302.0639! Anchura: 3.645934 Superficie: 1101 Categoría 4 | |
| Inicio: | |
| Final: | |
| Descripción: | |
| Otra información: | |
| Camino afectado por vía pecuaria: | |
| Nombre vía pecuaria: | |
| Observaciones: | |



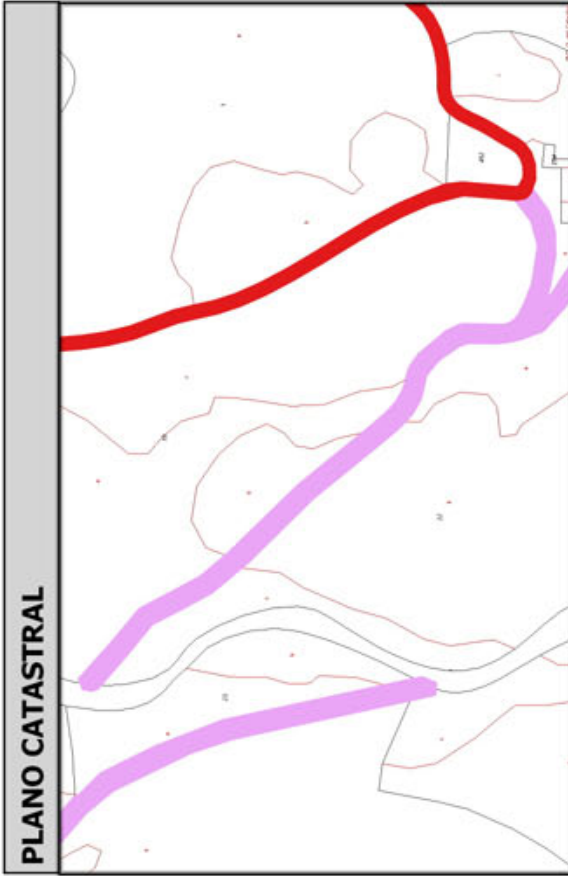
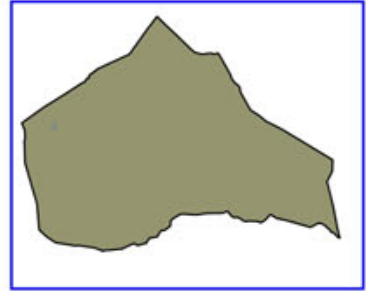
| | | | |
|--------------------------------|---|---------|---------------------|
| Código Seguro De Verificación: | oWTvkIaQ8AW8NVQa+GHTwQ== | Estado | Fecha y hora |
| Firmado Por | Concepcion Pajarón Fernandez - Secretario/a Ayuntamiento Huercal Overa | Firmado | 21/06/2016 13:57:28 |
| Observaciones | | Página | 112/325 |
| Url De Verificación | https://ov.dipalme.org/verifirmav2/ | | |





Inventario municipal de caminos

| | |
|--|-----------------------------|
| IDENTIFICACIÓN | |
| Camino 0409025 | Orden Inventario 663 |
| Nombre CAMINO SIN NOMBRE | |
| Referencia catastral 04053A00409025 | |
| Referencias catastrales afectadas: | |
| Epigrafe: INMUEBLES | Calificación: DOMINIO |
| Subepigrafe: CAMINOS RURALES | Uso: PUBLICO |
| DESCRIPCIÓN | |
| Longitud: 326.5807 Anchura: 3.368990 Superficie: 1100 | Categoría 4 |
| Inicio: | |
| Final: | |
| Descripción: | |
| Otra información: | |
| Camino afectado por vía pecuaria: | |
| Nombre vía pecuaria: | |
| Observaciones: | |



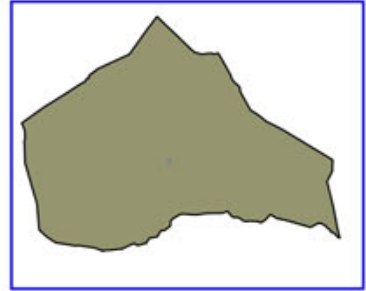
| | | | |
|--------------------------------|---|---------|---------------------|
| Código Seguro De Verificación: | oWTvkIaQ8AW8NVQa+GHTwQ== | Estado | Fecha y hora |
| Firmado Por | Concepcion Pajarón Fernandez - Secretario/a Ayuntamiento Huercal Overa | Firmado | 21/06/2016 13:57:28 |
| Observaciones | | Página | 113/325 |
| Url De Verificación | https://ov.dipalme.org/verificarmav2/ | | |





Inventario municipal de caminos

| | |
|--|-----------------------|
| IDENTIFICACIÓN | |
| Camino 6709059 | Orden Inventario |
| Nombre CAMINO SIN NOMBRE | 664 |
| Referencia catastral 04053A06709059 | |
| Referencias catastrales afectadas: | |
| Epígrafe: INMUEBLES | Calificación: DOMINIO |
| Subepígrafe: CAMINOS RURALES | Uso: PUBLICO |
| DESCRIPCIÓN | |
| Longitud: 274.0628 Anchura: 4.015367 Superficie: 1100 | Categoría 4 |
| Inicio: | |
| Final: | |
| Descripción: | |
| Otra información: | |
| Camino afectado por vía pecuaria: | |
| Nombre vía pecuaria: | |
| Observaciones: | |



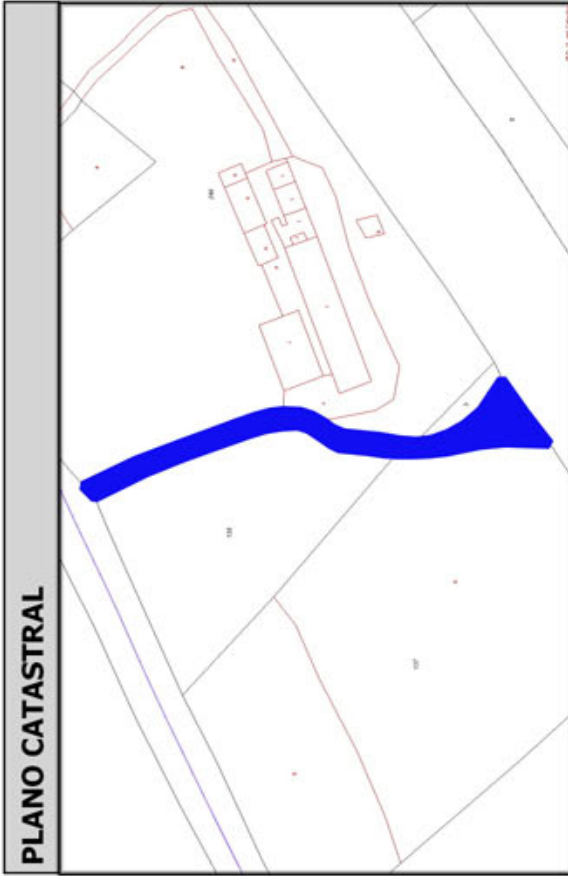
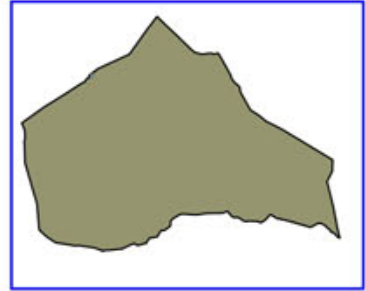
| | | | |
|--------------------------------|---|---------|---------------------|
| Código Seguro De Verificación: | oWTvkIaQ8AW8NVQa+GHTwQ== | Estado | Fecha y hora |
| Firmado Por | Concepcion Pajarón Fernandez - Secretario/a Ayuntamiento Huercal Overa | Firmado | 21/06/2016 13:57:28 |
| Observaciones | | Página | 114/325 |
| Url De Verificación | https://ov.dipalme.org/verificarmav2/ | | |





Inventario municipal de caminos

| | |
|--|-------------------------|
| IDENTIFICACIÓN | |
| Camino 1209040 | Orden Inventario |
| Nombre CAMINO SIN NOMBRE | 665 |
| Referencia catastral 04053A01209040 | |
| Referencias catastrales afectadas: | |
| Epígrafe: INMUEBLES | Calificación: DOMINIO |
| Subepígrafe: CAMINOS RURALES | Uso: PUBLICO |
| DESCRIPCIÓN | |
| Longitud: 182.1129 ; Anchura: 6.025870 | Superficie: 1097 |
| | Categoría 2 |
| Inicio: | |
| Final: | |
| Descripción: | |
| Otra información: | |
| Camino afectado por vía pecuaria: | |
| Nombre vía pecuaria: | |
| Observaciones: | |



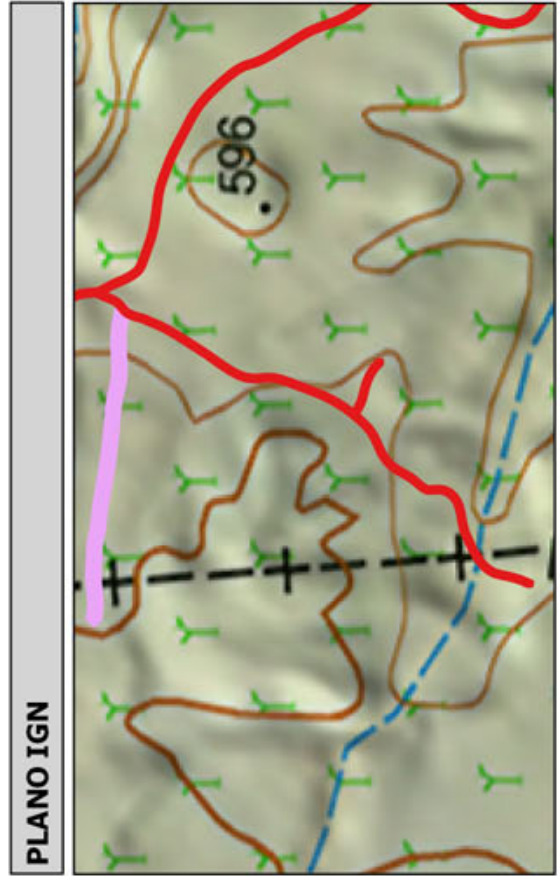
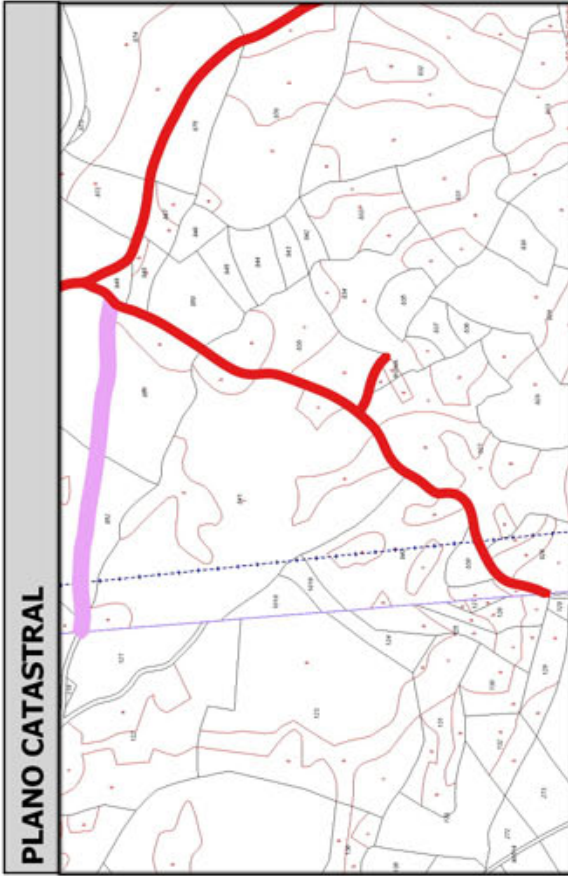
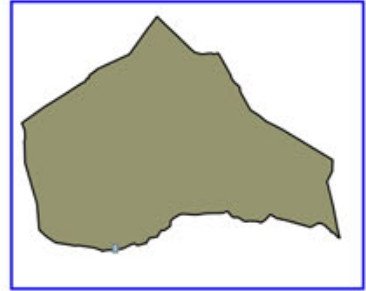
| | | | |
|--------------------------------|---|---------|---------------------|
| Código Seguro De Verificación: | oWTvkIaQ8AW8NVQa+GHTwQ== | Estado | Fecha y hora |
| Firmado Por | Concepcion Pajarón Fernandez - Secretario/a Ayuntamiento Huercal Overa | Firmado | 21/06/2016 13:57:28 |
| Observaciones | | Página | 115/325 |
| Url De Verificación | https://ov.dipalme.org/verifirmav2/ | | |





Inventario municipal de caminos

| | |
|--|--|
| IDENTIFICACIÓN | |
| Camino 4609022 | Orden Inventario 666 |
| Nombre CAMINO SIN NOMBRE | |
| Referencia catastral 04053A04609022 | |
| Referencias catastrales afectadas: | |
| Epigrafe: INMUEBLES | Calificación: DOMINIO |
| Subepigrafe: CAMINOS RURALES | Uso: PUBLICO |
| DESCRIPCIÓN | |
| Longitud: 522.7316 ; Anchura: 2.089642 | Superficie: 1092 Categoría 3 |
| Inicio: | |
| Final: | |
| Descripción: | |
| Otra información: | |
| Camino afectado por vía pecuaria: | |
| Nombre vía pecuaria: | |
| Observaciones: | |



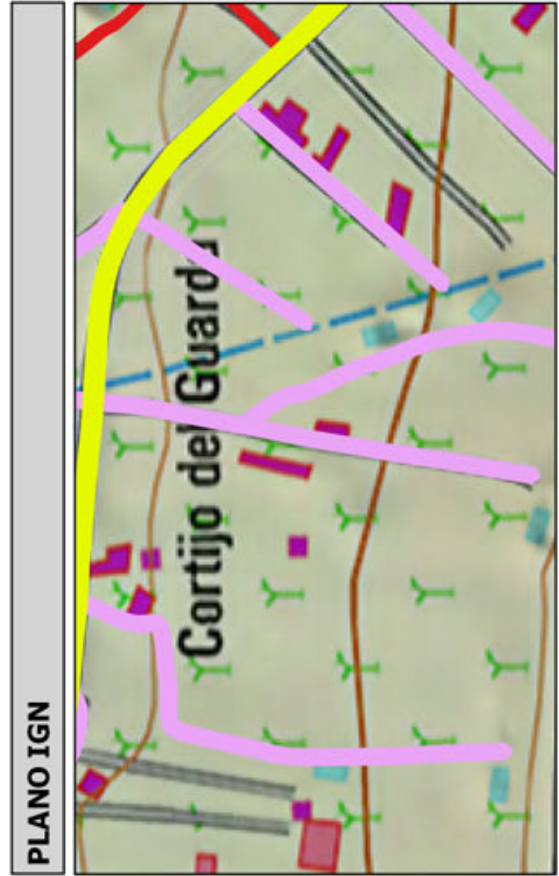
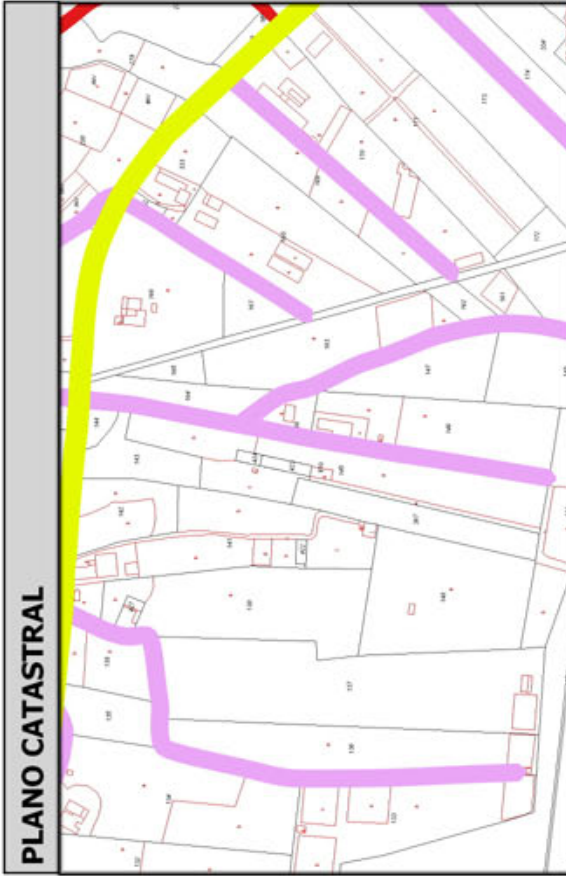
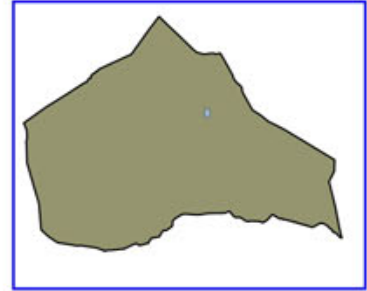
| | | | |
|--------------------------------|---|---------|---------------------|
| Código Seguro De Verificación: | oWTvkIaQ8AW8NVQa+GHTwQ== | Estado | Fecha y hora |
| Firmado Por | Concepcion Pajarón Fernandez - Secretario/a Ayuntamiento Huercal Overa | Firmado | 21/06/2016 13:57:28 |
| Observaciones | | Página | 116/325 |
| Url De Verificación | https://ov.dipalme.org/verifirmav2/ | | |





Inventario municipal de caminos

| | |
|--|-------------------------|
| IDENTIFICACIÓN | |
| Camino 2709082 | Orden Inventario |
| Nombre CAMINO SIN NOMBRE | 667 |
| Referencia catastral 04053A02709082 | |
| Referencias catastrales afectadas: | |
| Epigrafe: INMUEBLES | Calificación: DOMINIO |
| Subepigrafe: CAMINOS RURALES | Uso: PUBLICO |
| DESCRIPCIÓN | |
| Longitud: 383.1724 ; Anchura: 2.846279 | Superficie: 1091 |
| | Categoría 4 |
| Inicio: | |
| Final: | |
| Descripción: | |
| Otra información: | |
| Camino afectado por vía pecuaria: | |
| Nombre vía pecuaria: | |
| Observaciones: | |

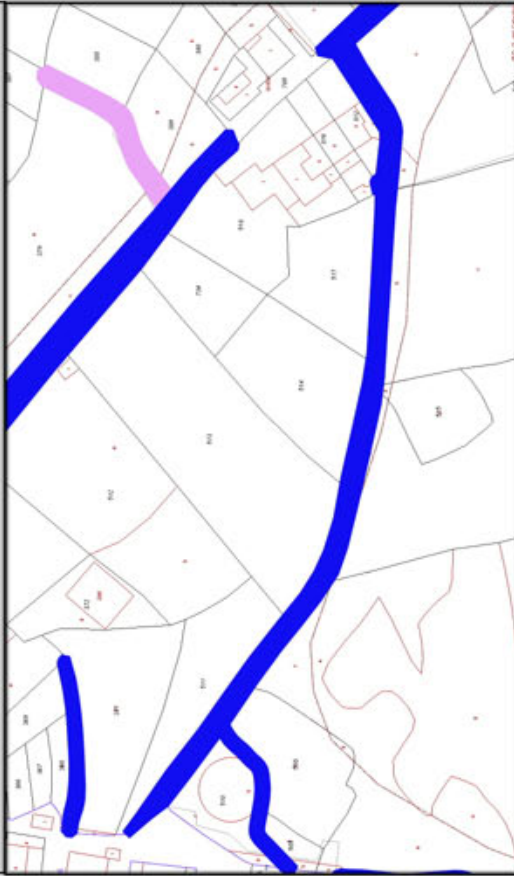


| | | | |
|--------------------------------|---|---------|---------------------|
| Código Seguro De Verificación: | oWTvkIaQ8AW8NVQa+GHTwQ== | Estado | Fecha y hora |
| Firmado Por | Concepcion Pajarón Fernandez - Secretario/a Ayuntamiento Huercal Overa | Firmado | 21/06/2016 13:57:28 |
| Observaciones | | Página | 117/325 |
| Url De Verificación | https://ov.dipalme.org/verificarmav2/ | | |






PLANO CATASTRAL

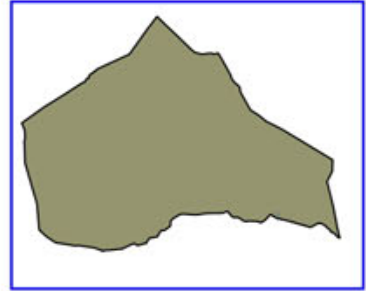


PLANO IGN



Inventario municipal de caminos

| | | |
|--------------------------|--|---------------------------------------|
| IDENTIFICACIÓN | Camino 3409076 Nombre CAMINO SIN NOMBRE Referencia catastral 04053A03409076 Referencias catastrales afectadas: | Orden Inventario 668 |
| | Epigrafe: INMUEBLES Subepigrafe: CAMINOS RURALES | Calificación: DOMINIO Uso: PUBLICO |
| DESCRIPCIÓN | Longitud: 275.1419 ; Anchura: 3.947545 Superficie: 1086 ... | Categoría 2 |
| | Inicio: Final: Descripción: | |
| Otra información: | <p>Camino afectado por vía pecuaria: Nombre vía pecuaria: Observaciones:</p> | |



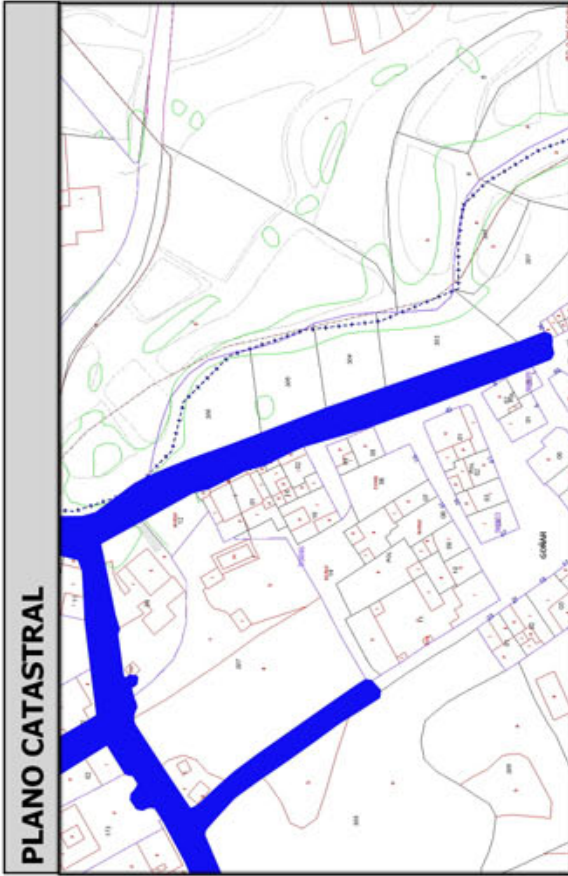
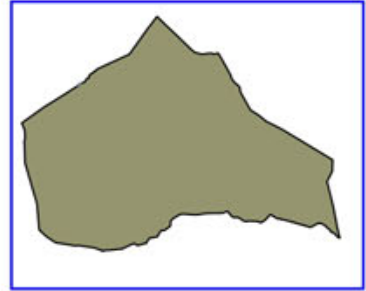
| | | | |
|--------------------------------|---|---------|---------------------|
| Código Seguro De Verificación: | oWTvkIaQ8AW8NVQa+GHTwQ== | Estado | Fecha y hora |
| Firmado Por | Concepcion Pajarón Fernandez - Secretario/a Ayuntamiento Huercal Overa | Firmado | 21/06/2016 13:57:28 |
| Observaciones | | Página | 118/325 |
| Url De Verificación | https://ov.dipalme.org/verifirmav2/ | | |





Inventario municipal de caminos

| | |
|---|-----------------------|
| IDENTIFICACIÓN | |
| Camino 0709096 | Orden Inventario |
| Nombre CAMINO SIN NOMBRE | 669 |
| Referencia catastral 04053A00709096 | |
| Referencias catastrales afectadas: | |
| Epigrafe: INMUEBLES | Calificación: DOMINIO |
| Subepigrafe: CAMINOS RURALES | Uso: PUBLICO |
| DESCRIPCIÓN | |
| Longitud: 162.3088f Anchura: 6.677383 Superficie: 1084 | Categoría 2 |
| Inicio: | |
| Final: | |
| Descripción: | |
| Otra información: | |
| Camino afectado por vía pecuaria: | |
| Nombre vía pecuaria: | |
| Observaciones: | |



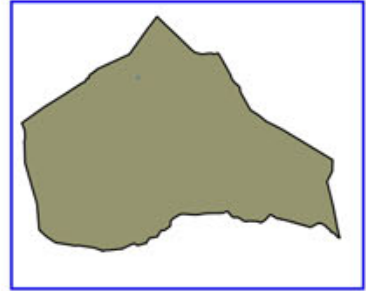
| | | | |
|--------------------------------|---|---------|---------------------|
| Código Seguro De Verificación: | oWTvkIaQ8AW8NVQa+GHTwQ== | Estado | Fecha y hora |
| Firmado Por | Concepcion Pajarón Fernandez - Secretario/a Ayuntamiento Huercal Overa | Firmado | 21/06/2016 13:57:28 |
| Observaciones | | Página | 119/325 |
| Url De Verificación | https://ov.dipalme.org/verifirmav2/ | | |





Inventario municipal de caminos

| | |
|--|-----------------------------|
| IDENTIFICACIÓN | |
| Camino 1409049 | Orden Inventario 670 |
| Nombre CAMINO SIN NOMBRE | |
| Referencia catastral 04053A01409049 | |
| Referencias catastrales afectadas: | |
| Epígrafe: INMUEBLES | Calificación: DOMINIO |
| Subepígrafe: CAMINOS RURALES | Uso: PUBLICO |
| DESCRIPCIÓN | |
| Longitud: 200.4919 Anchura: 5.408459 Superficie: 1084 | Categoría 4 |
| Inicio: | |
| Final: | |
| Descripción: | |
| Otra información: | |
| Camino afectado por vía pecuaria: | |
| Nombre vía pecuaria: | |
| Observaciones: | |

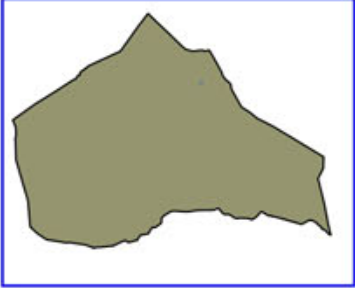


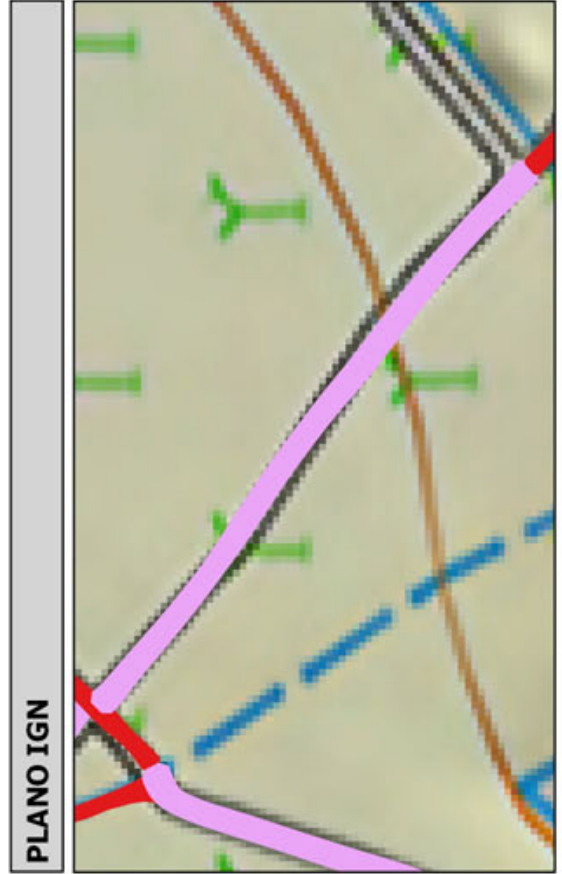
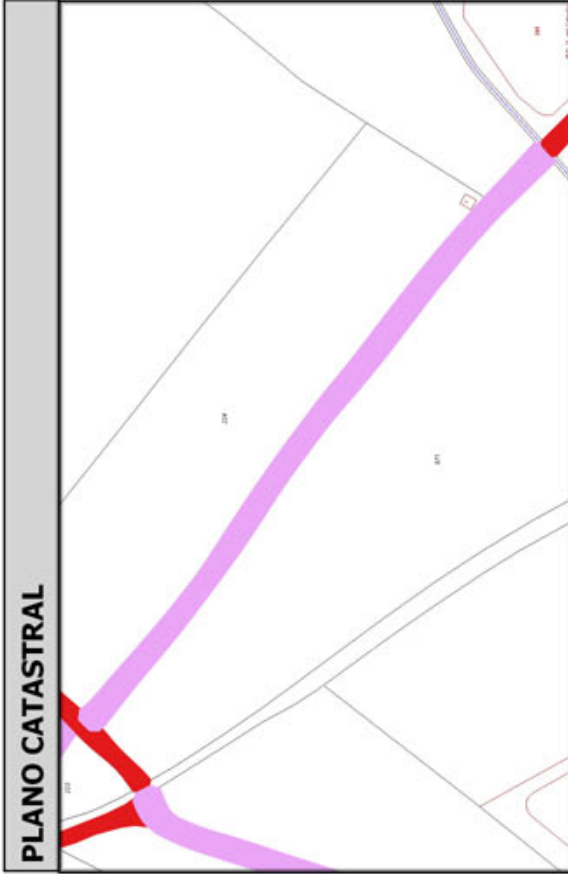
| | | | |
|--------------------------------|---|---------|---------------------|
| Código Seguro De Verificación: | oWTvkIaQ8AW8NVQa+GHTwQ== | Estado | Fecha y hora |
| Firmado Por | Concepcion Pajarón Fernandez - Secretario/a Ayuntamiento Huercal Overa | Firmado | 21/06/2016 13:57:28 |
| Observaciones | | Página | 120/325 |
| Url De Verificación | https://ov.dipalme.org/verificarmav2/ | | |





Inventario municipal de caminos

| | |
|---|-----------------------------|
| IDENTIFICACIÓN | |
| Camino 2309230 | Orden Inventario 671 |
| Nombre CAMINO SIN NOMBRE | |
| Referencia catastral 04053A02309230 | |
| Referencias catastrales afectadas: | |
| Epígrafe: INMUEBLES | Calificación: DOMINIO |
| Subepígrafe: CAMINOS RURALES | Uso: PUBLICO |
| DESCRIPCIÓN | |
| Longitud: 263.7707 Anchura: 4.108892 Superficie: 1084 Categoría 4 | |
| Inicio: | |
| Final: | |
| Descripción: | |
| Otra información: | |
| Camino afectado por vía pecuaria: | |
| Nombre vía pecuaria: | |
| Observaciones: | |
|  | |




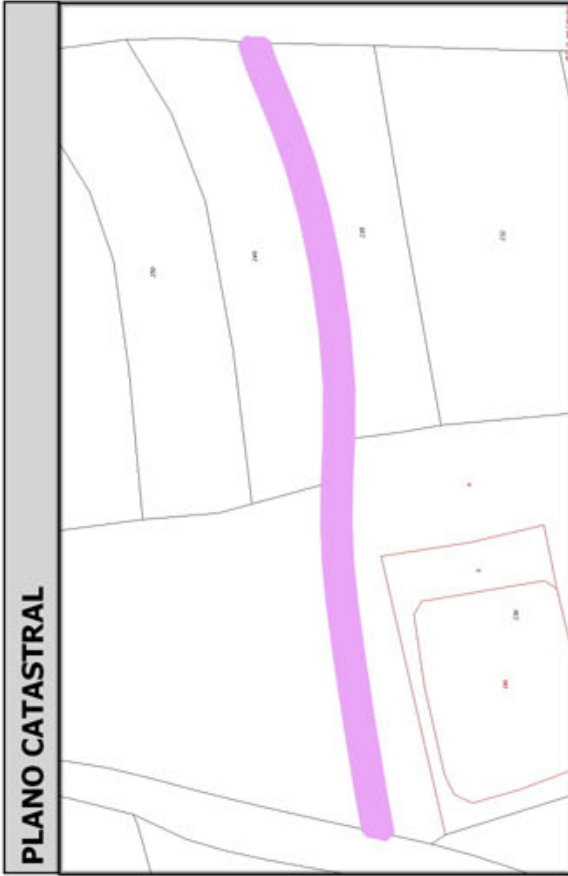
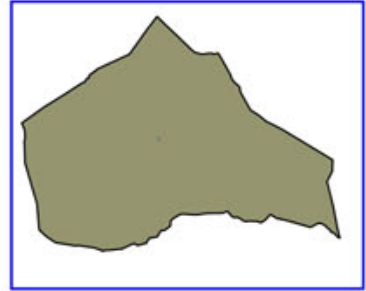
| | | | |
|--------------------------------|---|---------|---------------------|
| Código Seguro De Verificación: | oWTvkIaQ8AW8NVQa+GHTwQ== | Estado | Fecha y hora |
| Firmado Por | Concepcion Pajarón Fernandez - Secretario/a Ayuntamiento Huercal Overa | Firmado | 21/06/2016 13:57:28 |
| Observaciones | | Página | 121/325 |
| Url De Verificación | https://ov.dipalme.org/verifirmav2/ | | |





Inventario municipal de caminos

| | |
|--|-----------------------------|
| IDENTIFICACIÓN | |
| Camino 5609068 | Orden Inventario 672 |
| Nombre CAMINO SIN NOMBRE | |
| Referencia catastral 04053A05609068 | |
| Referencias catastrales afectadas: | |
| Epígrafe: INMUEBLES | Calificación: DOMINIO |
| Subepígrafe: CAMINOS RURALES | Uso: PUBLICO |
| DESCRIPCIÓN | |
| Longitud: 223.1064 Anchura: 4.858501 Superficie: 1084 | Categoría 4 |
| Inicio: | |
| Final: | |
| Descripción: | |
| Otra información: | |
| Camino afectado por vía pecuaria: | |
| Nombre vía pecuaria: | |
| Observaciones: | |



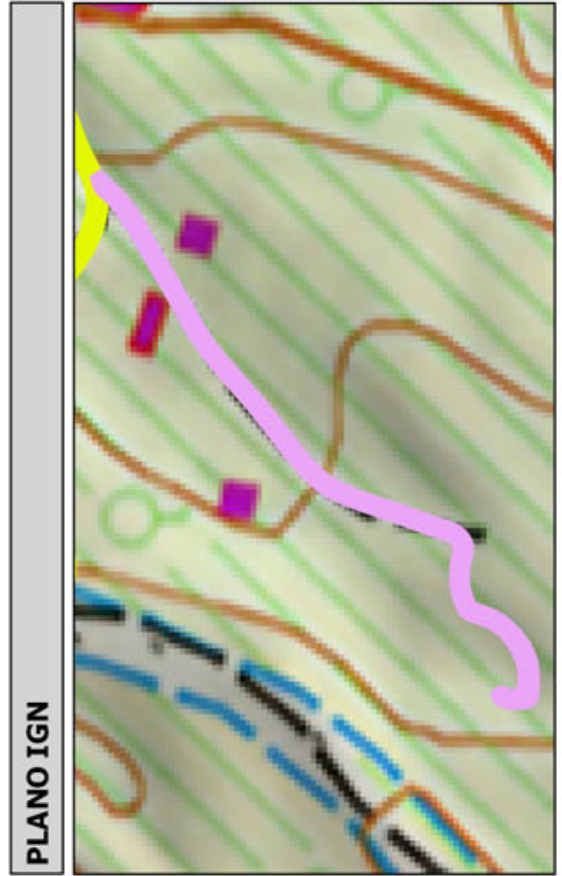
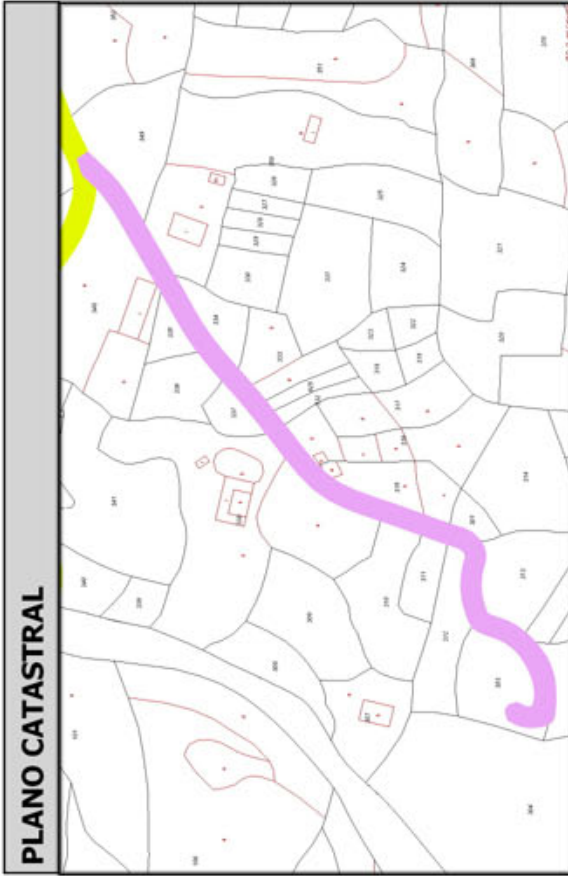
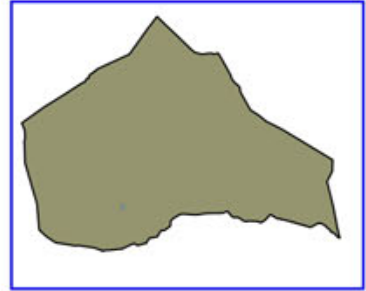
| | | | |
|--------------------------------|---|---------|---------------------|
| Código Seguro De Verificación: | oWTvkIaQ8AW8NVQa+GHTwQ== | Estado | Fecha y hora |
| Firmado Por | Concepcion Pajarón Fernandez - Secretario/a Ayuntamiento Huercal Overa | Firmado | 21/06/2016 13:57:28 |
| Observaciones | | Página | 122/325 |
| Url De Verificación | https://ov.dipalme.org/verifirmav2/ | | |





Inventario municipal de caminos

| | |
|--|-----------------------------|
| IDENTIFICACIÓN | |
| Camino 4409053 | Orden Inventario 673 |
| Nombre CAMINO SIN NOMBRE | |
| Referencia catastral 04053A04409053 | |
| Referencias catastrales afectadas: | |
| Epígrafe: INMUEBLES | Calificación: DOMINIO |
| Subepígrafe: CAMINOS RURALES | Uso: PUBLICO |
| DESCRIPCIÓN | |
| Longitud: 346.1963 Anchura: 3.122517 Superficie: 1081 | Categoría 4 |
| Inicio: | |
| Final: | |
| Descripción: | |
| Otra información: | |
| Camino afectado por vía pecuaria: | |
| Nombre vía pecuaria: | |
| Observaciones: | |



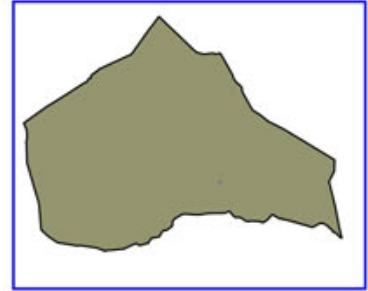
| | | | |
|--------------------------------|---|---------|---------------------|
| Código Seguro De Verificación: | oWTVkIaQ8AW8NVQa+GHTwQ== | Estado | Fecha y hora |
| Firmado Por | Concepcion Pajarón Fernandez - Secretario/a Ayuntamiento Huercal Overa | Firmado | 21/06/2016 13:57:28 |
| Observaciones | | Página | 123/325 |
| Url De Verificación | https://ov.dipalme.org/verificarmav2/ | | |





Inventario municipal de caminos

| | |
|--|--|
| IDENTIFICACIÓN | |
| Camino 3709059 | Orden Inventario 674 |
| Nombre CAMINO SIN NOMBRE | |
| Referencia catastral 04053A03709059 | |
| Referencias catastrales afectadas: | |
| Epígrafe: INMUEBLES | Calificación: DOMINIO |
| Subepígrafe: CAMINOS RURALES | Uso: PUBLICO |
| DESCRIPCIÓN | |
| Longitud: 224.8783 | Anchura: 4.803210 Superficie: 1080 |
| Inicio: | Categoría 4 |
| Final: | |
| Descripción: | |
| Otra información: | |
| Camino afectado por vía pecuaria: | |
| Nombre vía pecuaria: | |
| Observaciones: | |



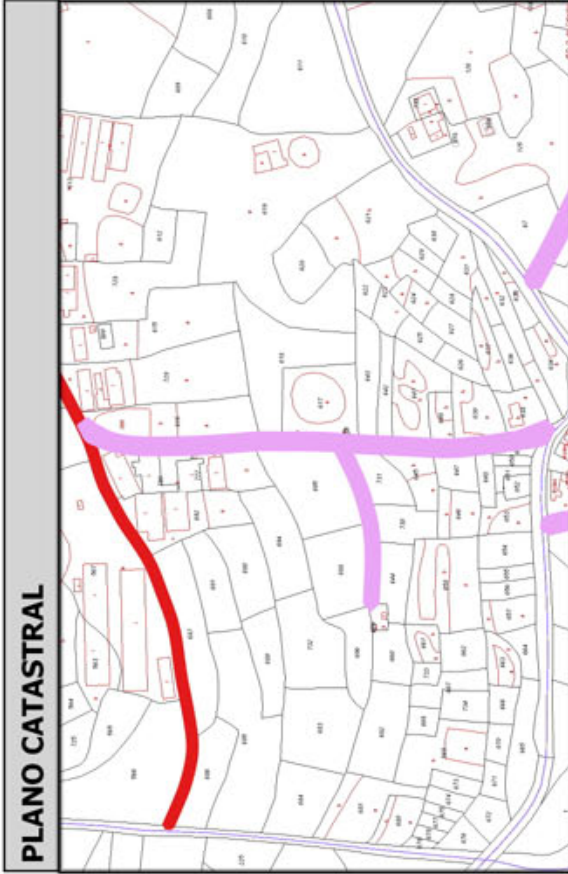
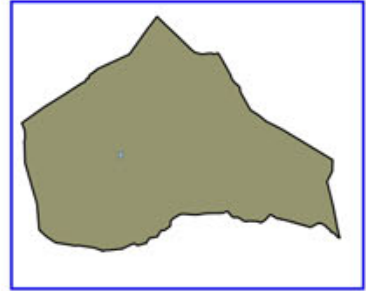
| | | | |
|--------------------------------|---|---------|---------------------|
| Código Seguro De Verificación: | oWTvkIaQ8AW8NVQa+GHTwQ== | Estado | Fecha y hora |
| Firmado Por | Concepcion Pajarón Fernandez - Secretario/a Ayuntamiento Huercal Overa | Firmado | 21/06/2016 13:57:28 |
| Observaciones | | Página | 124/325 |
| Url De Verificación | https://ov.dipalme.org/verifirmav2/ | | |





Inventario municipal de caminos

| | |
|--|---|
| IDENTIFICACIÓN | |
| Camino 5209095 | Orden Inventario 675 |
| Nombre CAMINO SIN NOMBRE | |
| Referencia catastral 04053A05209095 | |
| Referencias catastrales afectadas: | |
| Epígrafe: INMUEBLES | Calificación: DOMINIO |
| Subepígrafe: CAMINOS RURALES | Uso: PUBLICO |
| DESCRIPCIÓN | |
| Longitud: 297.1258 | Anchura: 3.627688 Superficie: 1078 Categoría 4 |
| Inicio: | |
| Final: | |
| Descripción: | |
| Otra información: | |
| Camino afectado por vía pecuaria: | |
| Nombre vía pecuaria: | |
| Observaciones: | |



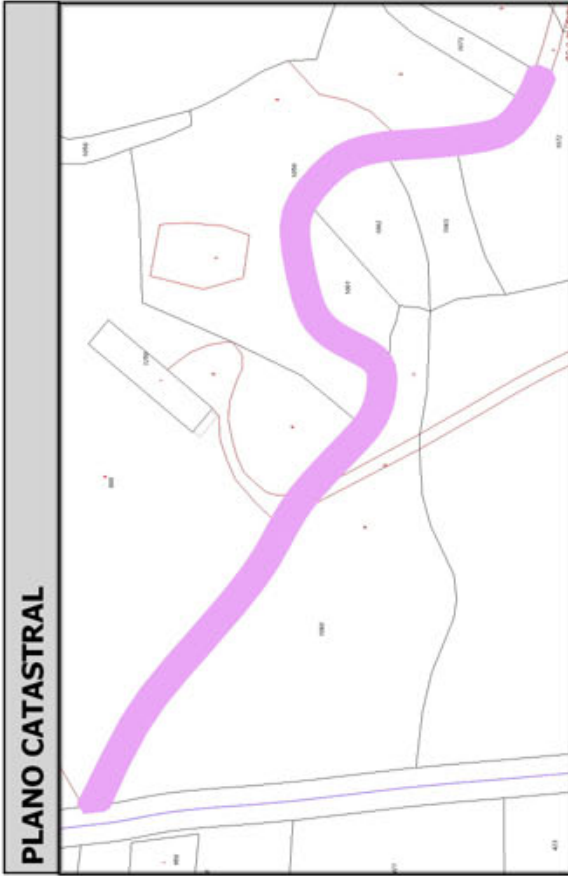
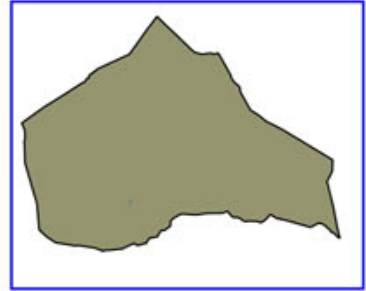
| | | | |
|--------------------------------|---|---------|---------------------|
| Código Seguro De Verificación: | oWTvkIaQ8AW8NVQa+GHTwQ== | Estado | Fecha y hora |
| Firmado Por | Concepcion Pajarón Fernandez - Secretario/a Ayuntamiento Huercal Overa | Firmado | 21/06/2016 13:57:28 |
| Observaciones | | Página | 125/325 |
| Url De Verificación | https://ov.dipalme.org/verificarmav2/ | | |





Inventario municipal de caminos

| | |
|--|-----------------------|
| IDENTIFICACIÓN | |
| Camino 6309096 | Orden Inventario |
| Nombre CAMINO SIN NOMBRE | 676 |
| Referencia catastral 04053A06309096 | |
| Referencias catastrales afectadas: | |
| Epigrafe: INMUEBLES | Calificación: DOMINIO |
| Subepigrafe: CAMINOS RURALES | Uso: PUBLICO |
| DESCRIPCIÓN | |
| Longitud: 265.0051 Anchura: 4.069711 Superficie: 1078 | Categoría 4 |
| Inicio: | |
| Final: | |
| Descripción: | |
| Otra información: | |
| Camino afectado por vía pecuaria: | |
| Nombre vía pecuaria: | |
| Observaciones: | |



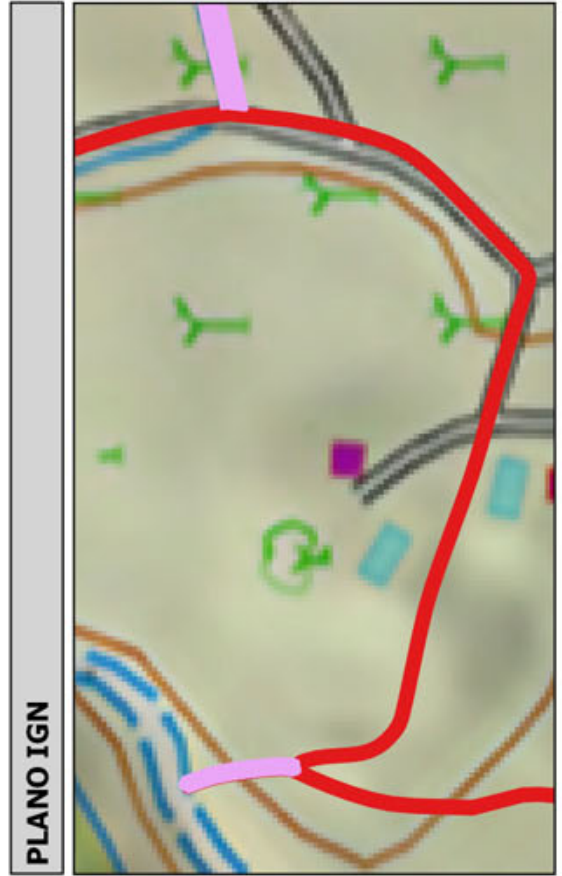
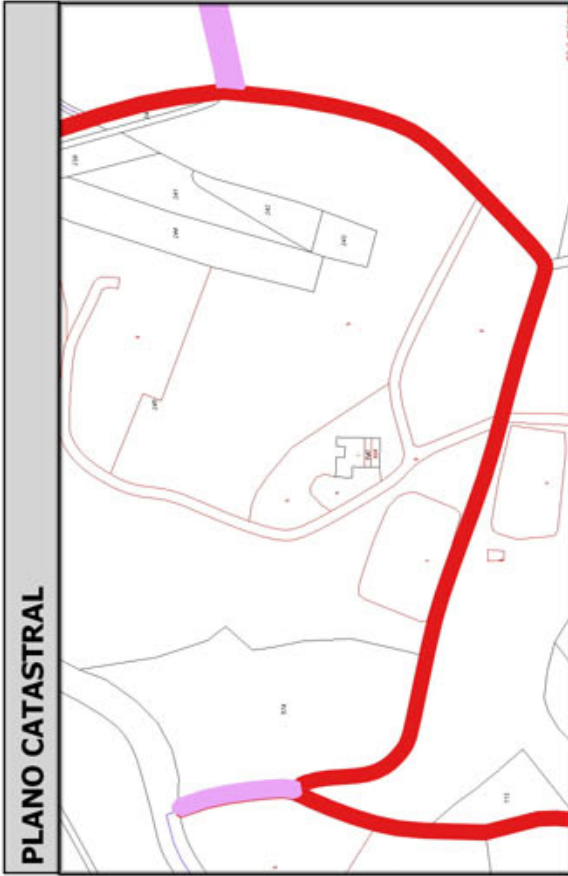
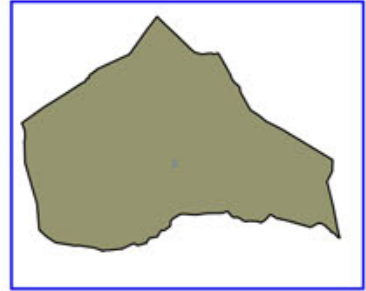
| | | | |
|--------------------------------|---|---------|---------------------|
| Código Seguro De Verificación: | oWTvkIaQ8AW8NVQa+GHTwQ== | Estado | Fecha y hora |
| Firmado Por | Concepcion Pajarón Fernandez - Secretario/a Ayuntamiento Huercal Overa | Firmado | 21/06/2016 13:57:28 |
| Observaciones | | Página | 126/325 |
| Url De Verificación | https://ov.dipalme.org/verifirmav2/ | | |





Inventario municipal de caminos

| | |
|---|-----------------------------|
| IDENTIFICACIÓN | |
| Camino 6009046 | Orden Inventario 677 |
| Nombre CAMINO SIN NOMBRE | |
| Referencia catastral 04053A060009046 | |
| Referencias catastrales afectadas: | |
| Epígrafe: INMUEBLES | Calificación: DOMINIO |
| Subepígrafe: CAMINOS RURALES | Uso: PUBLICO |
| DESCRIPCIÓN | |
| Longitud: 537.6827 ; Anchura: 1.999614 Superficie: 1075 Categoría 3 | |
| Inicio: | |
| Final: | |
| Descripción: | |
| Otra información: | |
| Camino afectado por vía pecuaria: | |
| Nombre vía pecuaria: | |
| Observaciones: | |



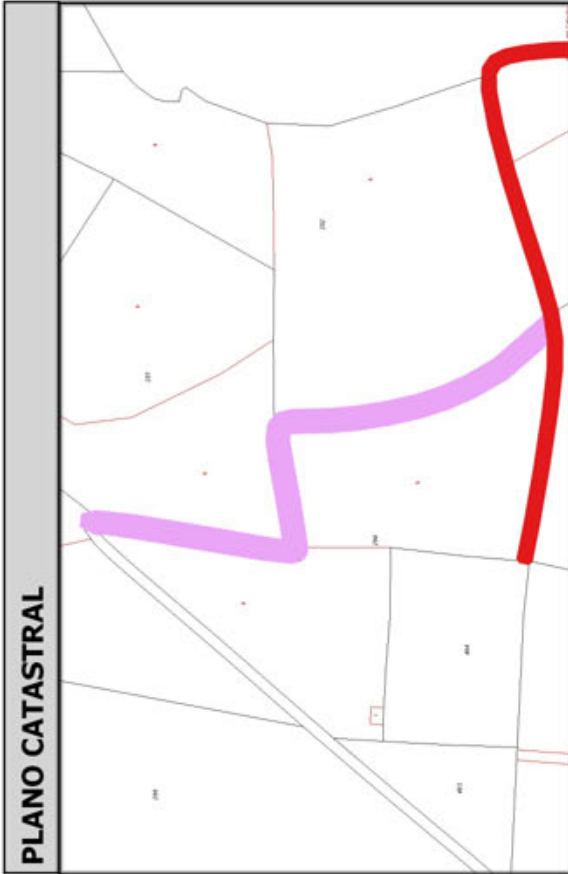
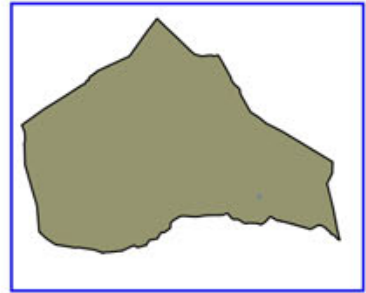
| | | | |
|--------------------------------|---|---------|---------------------|
| Código Seguro De Verificación: | oWTvkIaQ8AW8NVQa+GHTwQ== | Estado | Fecha y hora |
| Firmado Por | Concepcion Pajarón Fernandez - Secretario/a Ayuntamiento Huercal Overa | Firmado | 21/06/2016 13:57:28 |
| Observaciones | | Página | 127/325 |
| Url De Verificación | https://ov.dipalme.org/verifirmav2/ | | |





Inventario municipal de caminos

| | |
|--|-----------------------------|
| IDENTIFICACIÓN | |
| Camino 3709068 | Orden Inventario 678 |
| Nombre CAMINO SIN NOMBRE | |
| Referencia catastral 04053A03709068 | |
| Referencias catastrales afectadas: | |
| Epígrafe: INMUEBLES | Calificación: DOMINIO |
| Subepígrafe: CAMINOS RURALES | Uso: PUBLICO |
| DESCRIPCIÓN | |
| Longitud: 254.3472 Anchura: 4.215395 Superficie: 1072 | Categoría 4 |
| Inicio: | |
| Final: | |
| Descripción: | |
| Otra información: | |
| Camino afectado por vía pecuaria: | |
| Nombre vía pecuaria: | |
| Observaciones: | |



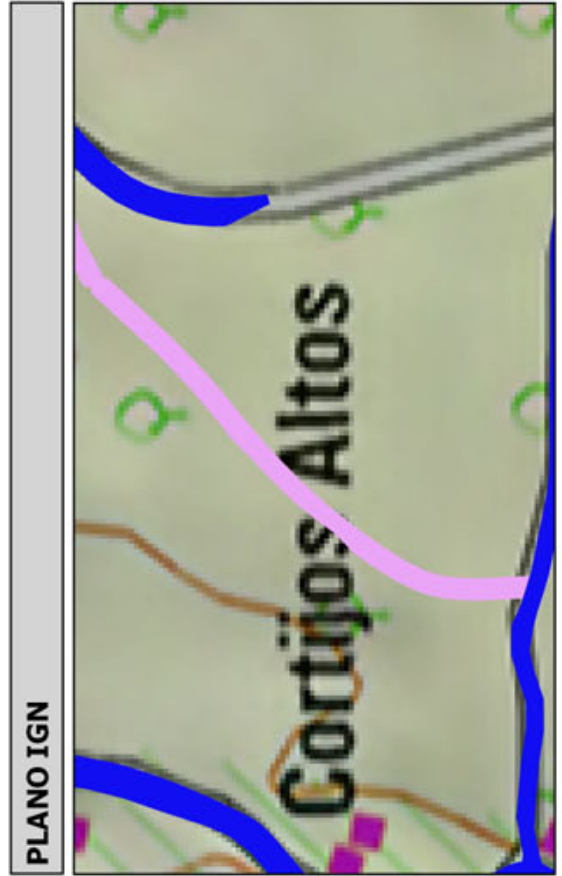
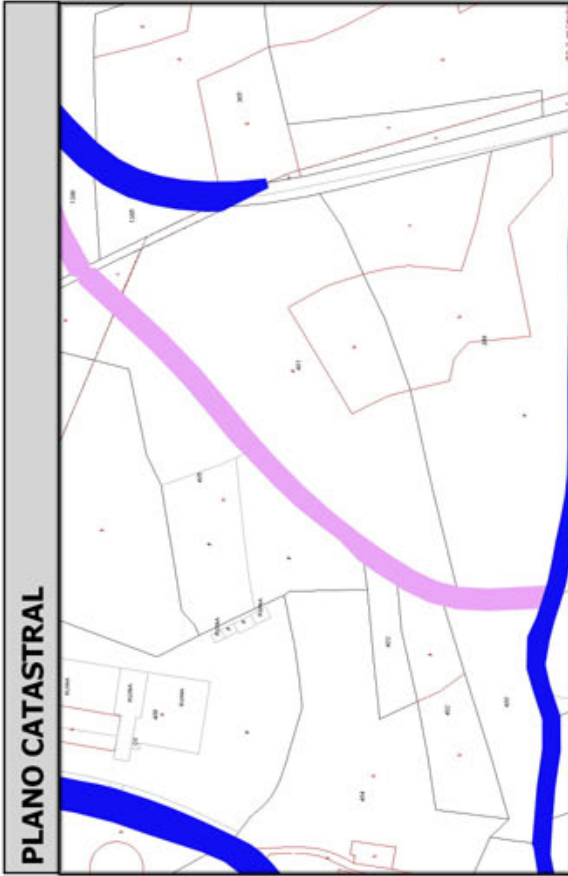
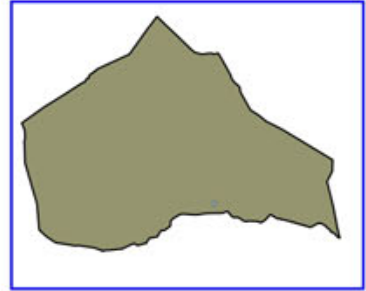
| | | | |
|--------------------------------|---|---------|---------------------|
| Código Seguro De Verificación: | oWTvkIaQ8AW8NVQa+GHTwQ== | Estado | Fecha y hora |
| Firmado Por | Concepcion Pajarón Fernandez - Secretario/a Ayuntamiento Huercal Overa | Firmado | 21/06/2016 13:57:28 |
| Observaciones | | Página | 128/325 |
| Url De Verificación | https://ov.dipalme.org/verifirmav2/ | | |





Inventario municipal de caminos

| | |
|---|-----------------------------|
| IDENTIFICACIÓN | |
| Camino 4009052 | Orden Inventario 679 |
| Nombre CAMINO SIN NOMBRE | |
| Referencia catastral 04053A04009052 | |
| Referencias catastrales afectadas: | |
| Epígrafe: INMUEBLES | Calificación: DOMINIO |
| Subepígrafe: CAMINOS RURALES | Uso: PUBLICO |
| DESCRIPCIÓN | |
| Longitud: 285.79666 Anchura: 3.716195 Superficie: 1062 | Categoría 4 |
| Inicio: | |
| Final: | |
| Descripción: | |
| Otra información: | |
| Camino afectado por vía pecuaria: | |
| Nombre vía pecuaria: | |
| Observaciones: | |



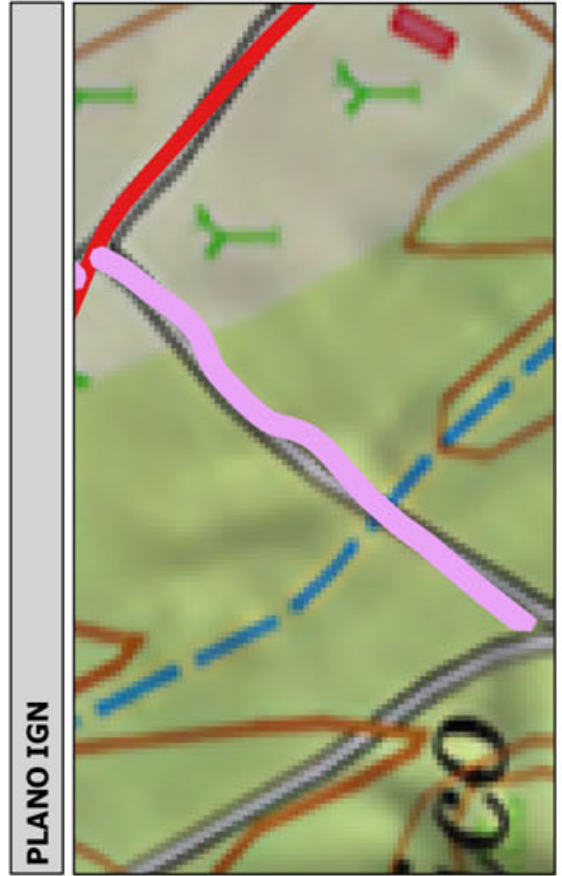
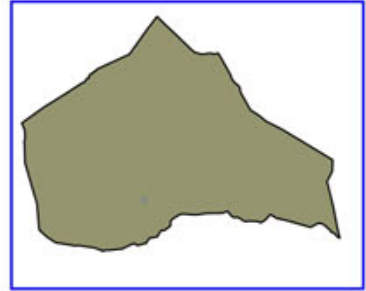
| | | | |
|--------------------------------|---|---------|---------------------|
| Código Seguro De Verificación: | oWTvkIaQ8AW8NVQa+GHTwQ== | Estado | Fecha y hora |
| Firmado Por | Concepcion Pajarón Fernandez - Secretario/a Ayuntamiento Huercal Overa | Firmado | 21/06/2016 13:57:28 |
| Observaciones | | Página | 129/325 |
| Url De Verificación | https://ov.dipalme.org/verificarmav2/ | | |





Inventario municipal de caminos

| | |
|--|-----------------------------|
| IDENTIFICACIÓN | |
| Camino 4309026 | Orden Inventario 680 |
| Nombre CAMINO SIN NOMBRE | |
| Referencia catastral 04053A04309026 | |
| Referencias catastrales afectadas: | |
| Epigrafe: INMUEBLES | Calificación: DOMINIO |
| Subepigrafe: CAMINOS RURALES | Uso: PUBLICO |
| DESCRIPCIÓN | |
| Longitud: 263.6009 ; Anchura: 3.998654 Superficie: 1054 | Categoría 4 |
| Inicio: | |
| Final: | |
| Descripción: | |
| Otra información: | |
| Camino afectado por vía pecuaria: | |
| Nombre vía pecuaria: | |
| Observaciones: | |



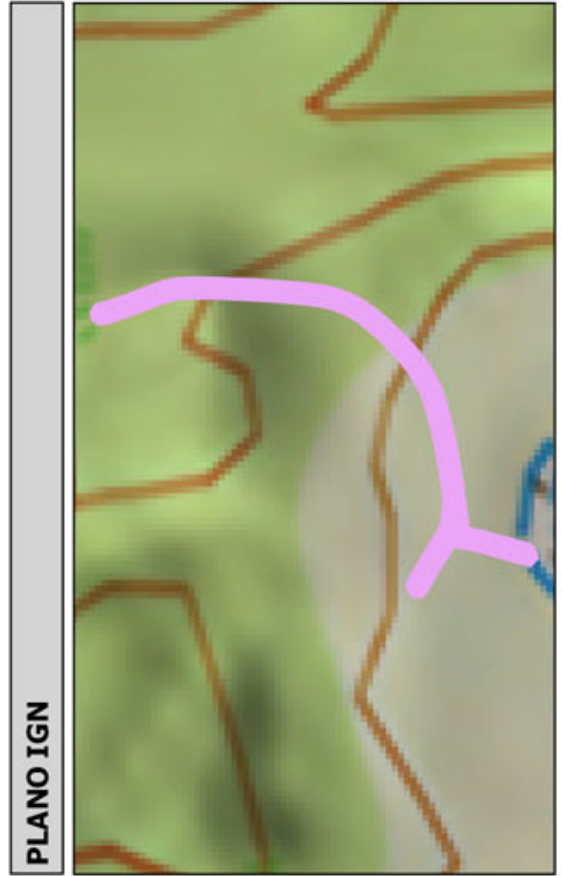
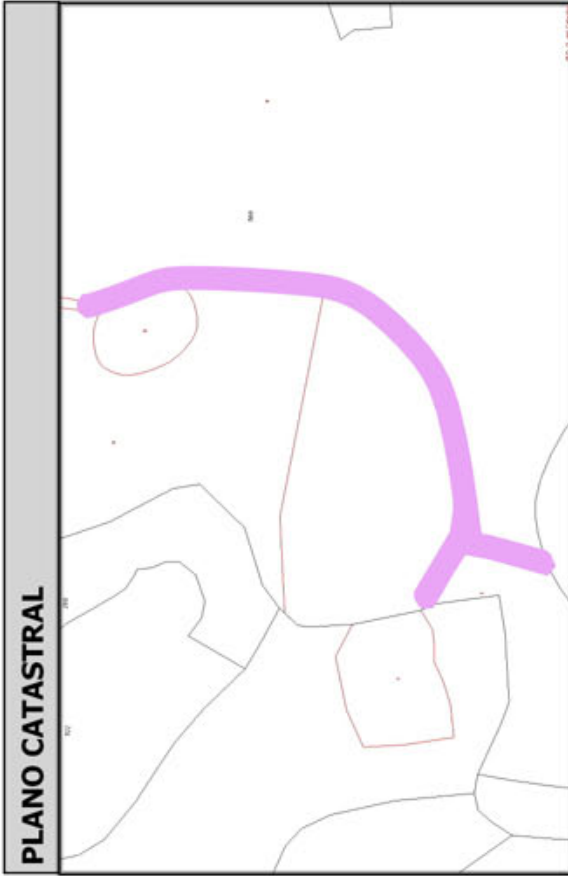
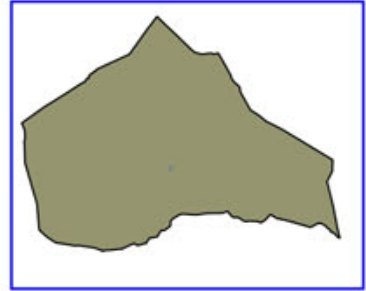
| | | | |
|--------------------------------|---|---------|---------------------|
| Código Seguro De Verificación: | oWTvkIaQ8AW8NVQa+GHTwQ== | Estado | Fecha y hora |
| Firmado Por | Concepcion Pajarón Fernandez - Secretario/a Ayuntamiento Huercal Overa | Firmado | 21/06/2016 13:57:28 |
| Observaciones | | Página | 130/325 |
| Url De Verificación | https://ov.dipalme.org/verifirmav2/ | | |





Inventario municipal de caminos

| | |
|---|-----------------------------|
| IDENTIFICACIÓN | |
| Camino 6209058 | Orden Inventario 681 |
| Nombre CAMINO SIN NOMBRE | |
| Referencia catastral 04053A06209058 | |
| Referencias catastrales afectadas: | |
| Epigrafe: INMUEBLES | Calificación: DOMINIO |
| Subepigrafe: CAMINOS RURALES | Uso: PUBLICO |
| DESCRIPCIÓN | |
| Longitud: 274.07671 Anchura: 3.834079 Superficie: 1051 | Categoría 4 |
| Inicio: | |
| Final: | |
| Descripción: | |
| Otra información: | |
| Camino afectado por vía pecuaria: | |
| Nombre vía pecuaria: | |
| Observaciones: | |



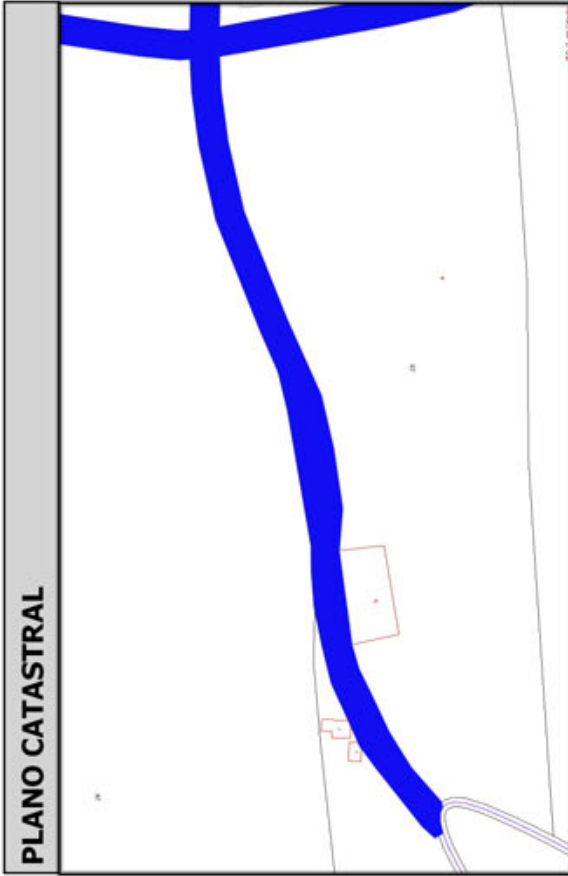
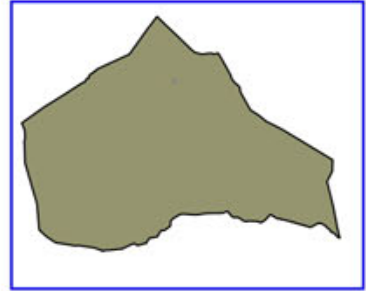
| | | | |
|--------------------------------|---|---------|---------------------|
| Código Seguro De Verificación: | oWTvkIaQ8AW8NVQa+GHTwQ== | Estado | Fecha y hora |
| Firmado Por | Concepcion Pajarón Fernandez - Secretario/a Ayuntamiento Huercal Overa | Firmado | 21/06/2016 13:57:28 |
| Observaciones | | Página | 131/325 |
| Url De Verificación | https://ov.dipalme.org/verifirmav2/ | | |





Inventario municipal de caminos

| | |
|--|-----------------------|
| IDENTIFICACIÓN | |
| Camino 2209010 | Orden Inventario |
| Nombre CAMINO SIN NOMBRE | 682 |
| Referencia catastral 04053A02209010 | |
| Referencias catastrales afectadas: | |
| Epigrafe: INMUEBLES | Calificación: DOMINIO |
| Subepigrafe: CAMINOS RURALES | Uso: PUBLICO |
| DESCRIPCIÓN | |
| Longitud: 203.6717 Anchura: 5.154326 Superficie: 1050 | Categoría 2 |
| Inicio: | |
| Final: | |
| Descripción: | |
| Otra información: | |
| Camino afectado por vía pecuaria: | |
| Nombre vía pecuaria: | |
| Observaciones: | |

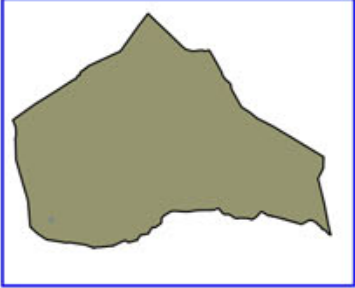


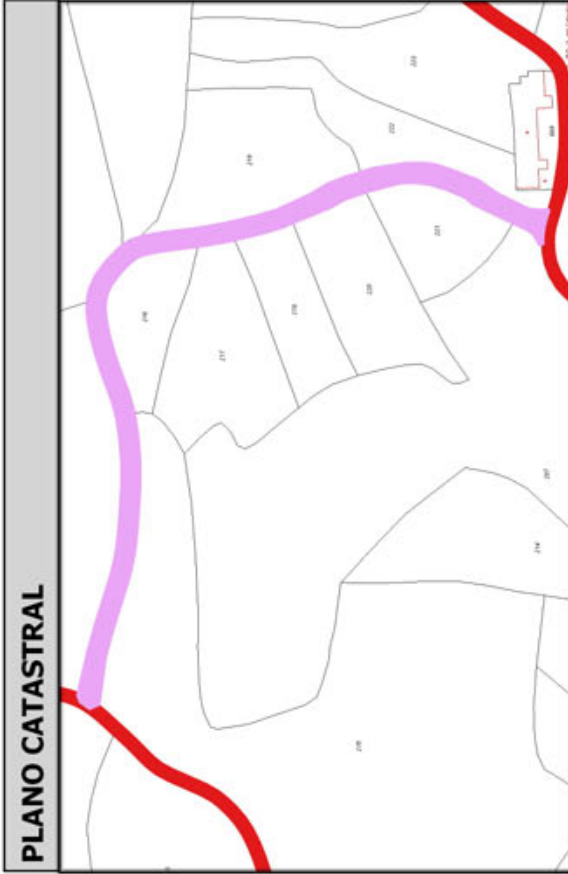
| | | | |
|--------------------------------|---|---------|---------------------|
| Código Seguro De Verificación: | oWTvkIaQ8AW8NVQa+GHTwQ== | Estado | Fecha y hora |
| Firmado Por | Concepcion Pajarón Fernandez - Secretario/a Ayuntamiento Huercal Overa | Firmado | 21/06/2016 13:57:28 |
| Observaciones | | Página | 132/325 |
| Url De Verificación | https://ov.dipalme.org/verifirmav2/ | | |





Inventario municipal de caminos

| | |
|---|-----------------------|
| IDENTIFICACIÓN | |
| Camino 0109043 | Orden Inventario |
| Nombre CAMINO SIN NOMBRE | 683 |
| Referencia catastral 04053A00109043 | |
| Referencias catastrales afectadas: | |
| Epígrafe: INMUEBLES | Calificación: DOMINIO |
| Subepígrafe: CAMINOS RURALES | Uso: PUBLICO |
| DESCRIPCIÓN | |
| Longitud: 351.7260 ; Anchura: 2.982341 Superficie: 1049 Categoría 4 | |
| Inicio: | |
| Final: | |
| Descripción: | |
| Otra información: | |
| Camino afectado por vía pecuaria: | |
| Nombre vía pecuaria: | |
| Observaciones: | |
|  | |




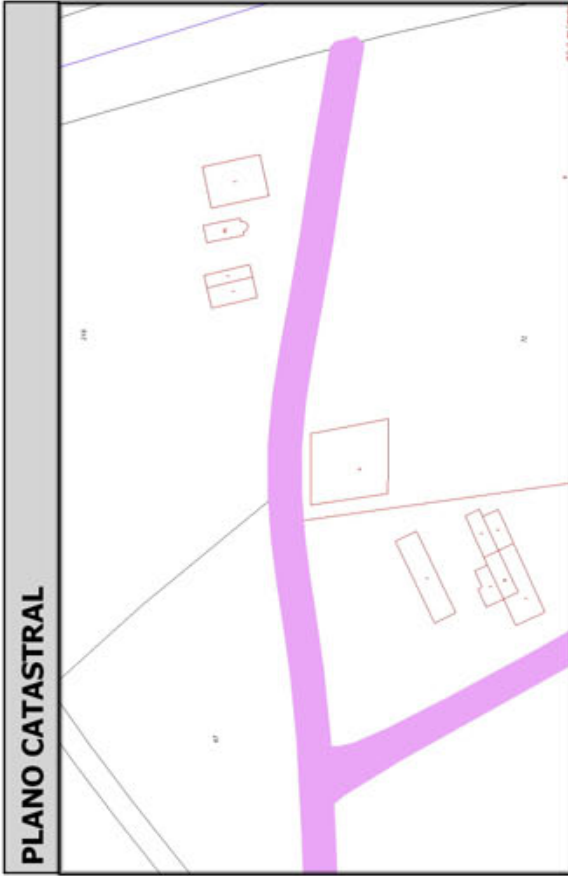
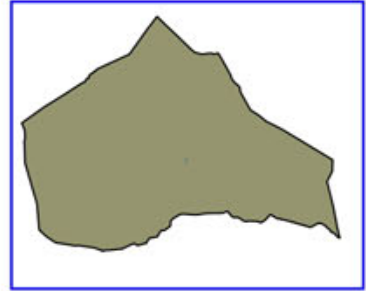
| | | | |
|--------------------------------|---|---------|---------------------|
| Código Seguro De Verificación: | oWTvkIaQ8AW8NVQa+GHTwQ== | Estado | Fecha y hora |
| Firmado Por | Concepcion Pajarón Fernandez - Secretario/a Ayuntamiento Huercal Overa | Firmado | 21/06/2016 13:57:28 |
| Observaciones | | Página | 133/325 |
| Url De Verificación | https://ov.dipalme.org/verificarmav2/ | | |





Inventario municipal de caminos

| | |
|---|-----------------------------|
| IDENTIFICACIÓN | |
| Camino 6109064 | Orden Inventario 684 |
| Nombre CAMINO SIN NOMBRE | |
| Referencia catastral 04053A06109064 | |
| Referencias catastrales afectadas: | |
| Epígrafe: INMUEBLES | Calificación: DOMINIO |
| Subepígrafe: CAMINOS RURALES | Uso: PUBLICO |
| DESCRIPCIÓN | |
| Longitud: 207.8938 Anchura: 5.020581 Superficie: 1044 Categoría 4 | |
| Inicio: | |
| Final: | |
| Descripción: | |
| Otra información: | |
| Camino afectado por vía pecuaria: | |
| Nombre vía pecuaria: | |
| Observaciones: | |



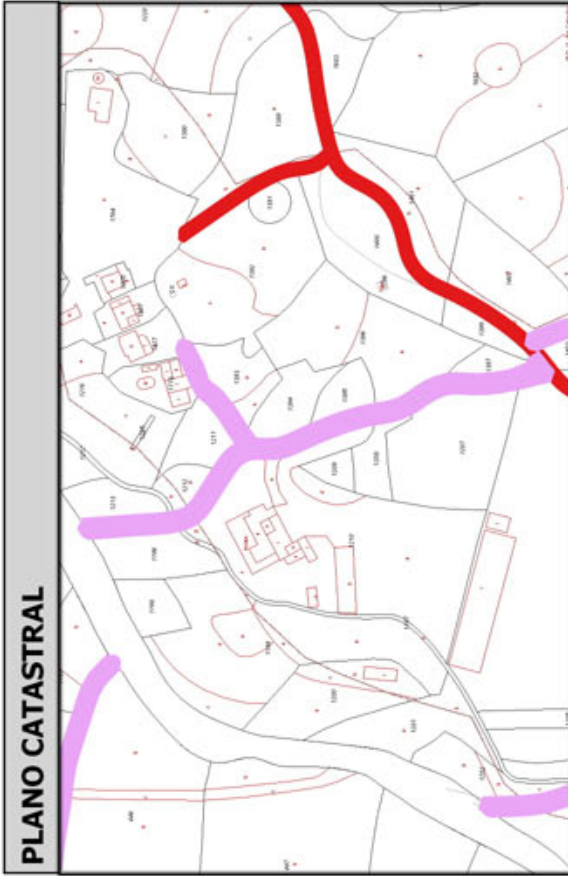
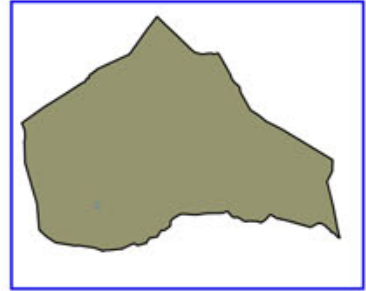
| | | | |
|--------------------------------|---|---------|---------------------|
| Código Seguro De Verificación: | oWTvkIaQ8AW8NVQa+GHTwQ== | Estado | Fecha y hora |
| Firmado Por | Concepcion Pajarón Fernandez - Secretario/a Ayuntamiento Huercal Overa | Firmado | 21/06/2016 13:57:28 |
| Observaciones | | Página | 134/325 |
| Url De Verificación | https://ov.dipalme.org/verificarmav2/ | | |





Inventario municipal de caminos

| | |
|---|-----------------------------|
| IDENTIFICACIÓN | |
| Camino 4909129 | Orden Inventario 685 |
| Nombre CAMINO SIN NOMBRE | |
| Referencia catastral 04053A04909129 | |
| Referencias catastrales afectadas: | |
| Epigrafe: INMUEBLES | Calificación: DOMINIO |
| Subepigrafe: CAMINOS RURALES | Uso: PUBLICO |
| DESCRIPCIÓN | |
| Longitud: 289.71361 Anchura: 3.581337 Superficie: 1038 | Categoría 4 |
| Inicio: | |
| Final: | |
| Descripción: | |
| Otra información: | |
| Camino afectado por vía pecuaria: | |
| Nombre vía pecuaria: | |
| Observaciones: | |



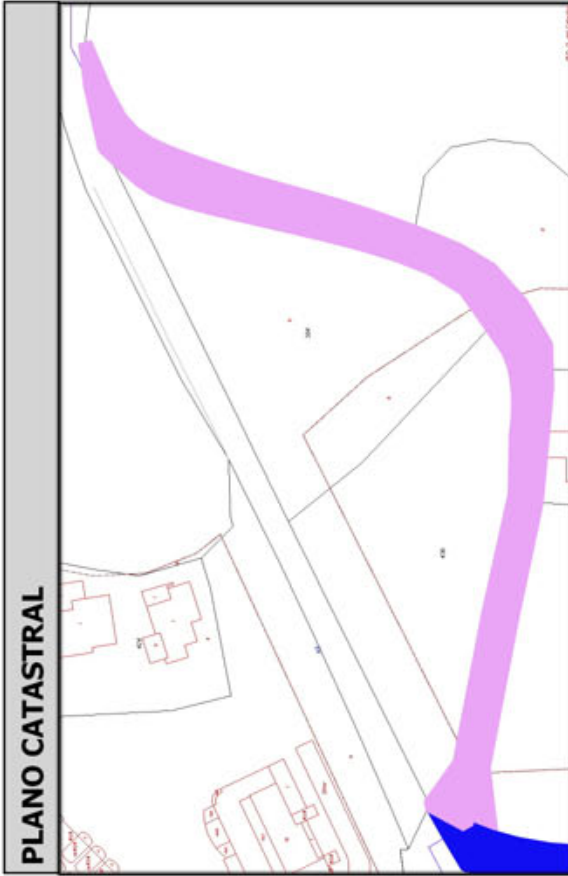
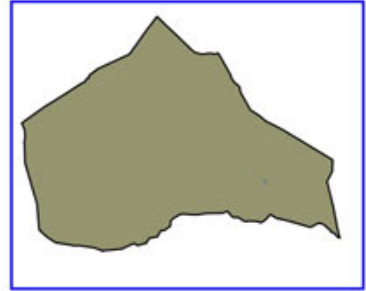
| | | | |
|--------------------------------|---|---------|---------------------|
| Código Seguro De Verificación: | oWTVkIaQ8AW8NVQa+GHTwQ== | Estado | Fecha y hora |
| Firmado Por | Concepcion Pajarón Fernandez - Secretario/a Ayuntamiento Huercal Overa | Firmado | 21/06/2016 13:57:28 |
| Observaciones | | Página | 135/325 |
| Url De Verificación | https://ov.dipalme.org/verificarmav2/ | | |





Inventario municipal de caminos

| | |
|--|-----------------------|
| IDENTIFICACIÓN | |
| Camino 2909023 | Orden Inventario |
| Nombre CAMINO SIN NOMBRE | 686 |
| Referencia catastral 04053A02909023 | |
| Referencias catastrales afectadas: | |
| Epigrafe: INMUEBLES | Calificación: DOMINIO |
| Subepigrafe: CAMINOS RURALES | Uso: PUBLICO |
| DESCRIPCIÓN | |
| Longitud: 290.4935f | Anchura: 3.563607 |
| | Superficie: 1035 |
| | Categoría 4 |
| Inicio: | |
| Final: | |
| Descripción: | |
| Otra información: | |
| Camino afectado por vía pecuaria: | |
| Nombre vía pecuaria: | |
| Observaciones: | |



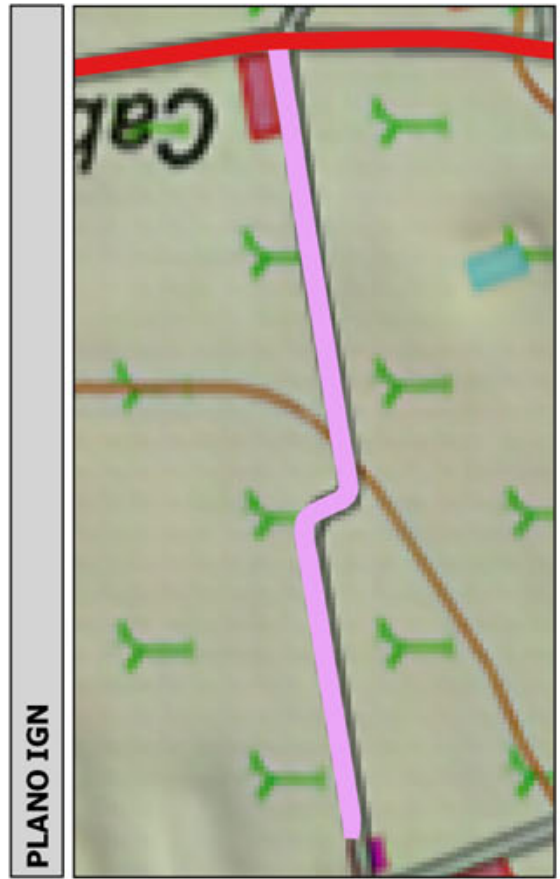
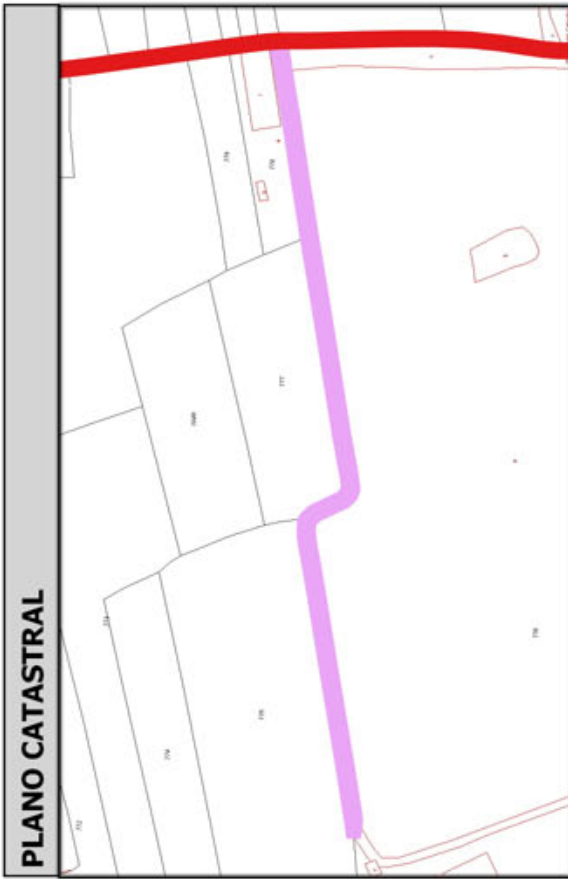
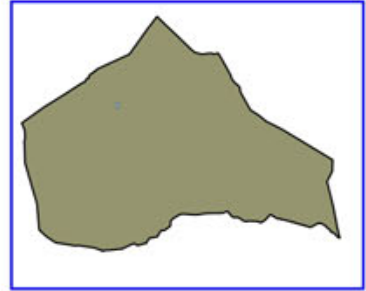
| | | | |
|--------------------------------|---|---------|---------------------|
| Código Seguro De Verificación: | oWTvkIaQ8AW8NVQa+GHTwQ== | Estado | Fecha y hora |
| Firmado Por | Concepcion Pajarón Fernandez - Secretario/a Ayuntamiento Huercal Overa | Firmado | 21/06/2016 13:57:28 |
| Observaciones | | Página | 136/325 |
| Url De Verificación | https://ov.dipalme.org/verifirmav2/ | | |





Inventario municipal de caminos

| | |
|---|-----------------------|
| IDENTIFICACIÓN | |
| Camino 0909173 | Orden Inventario |
| Nombre CAMINO SIN NOMBRE | 687 |
| Referencia catastral 04053A00909173 | |
| Referencias catastrales afectadas: | |
| Epígrafe: INMUEBLES | Calificación: DOMINIO |
| Subepígrafe: CAMINOS RURALES | Uso: PUBLICO |
| DESCRIPCIÓN | |
| Longitud: 407.02431 Anchura: 2.522469 Superficie: 1027 | Categoría 4 |
| Inicio: | |
| Final: | |
| Descripción: | |
| Otra información: | |
| Camino afectado por vía pecuaria: | |
| Nombre vía pecuaria: | |
| Observaciones: | |



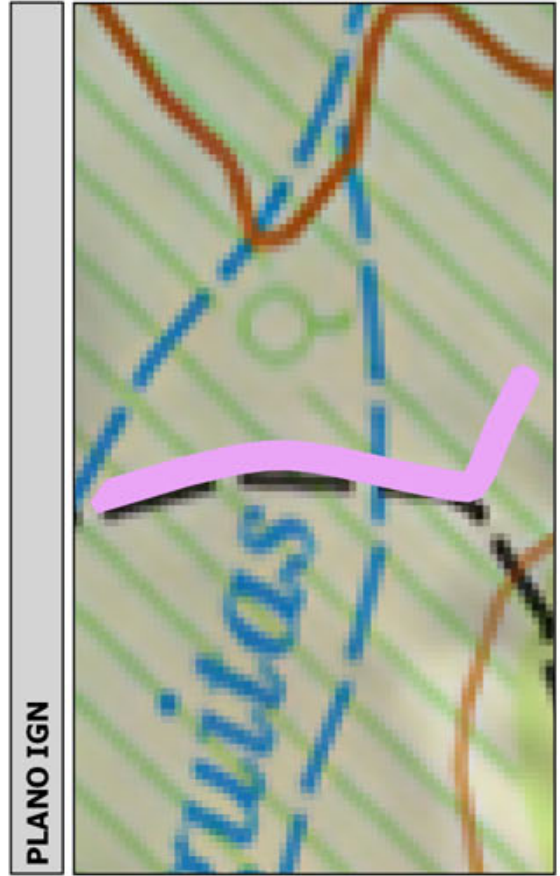
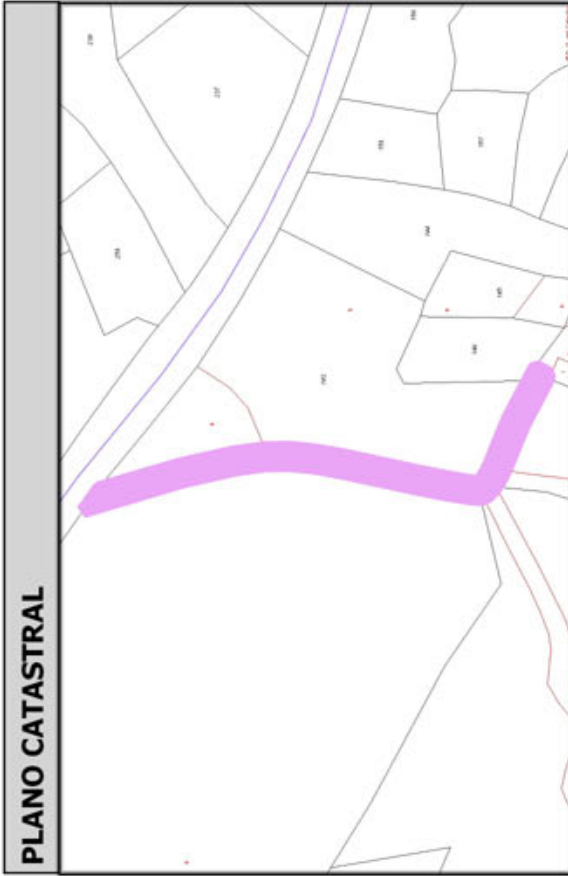
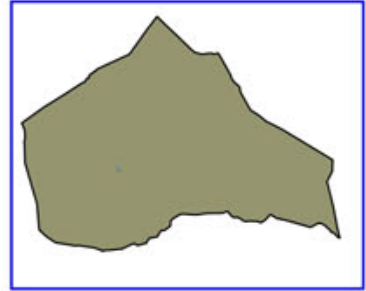
| | | | |
|--------------------------------|---|---------|---------------------|
| Código Seguro De Verificación: | oWTvkIaQ8AW8NVQa+GHTwQ== | Estado | Fecha y hora |
| Firmado Por | Concepcion Pajarón Fernandez - Secretario/a Ayuntamiento Huercal Overa | Firmado | 21/06/2016 13:57:28 |
| Observaciones | | Página | 137/325 |
| Url De Verificación | https://ov.dipalme.org/verificarmav2/ | | |





Inventario municipal de caminos

| | |
|--|--|
| IDENTIFICACIÓN | |
| Camino 6309110 | Orden Inventario 688 |
| Nombre CAMINO SIN NOMBRE | |
| Referencia catastral 04053A06309110 | |
| Referencias catastrales afectadas: | |
| Epigrafe: INMUEBLES | Calificación: DOMINIO |
| Subepigrafe: CAMINOS RURALES | Uso: PUBLICO |
| DESCRIPCIÓN | |
| Longitud: 186.0760 ; Anchura: 5.509267 | Superficie: 1025 Categoría 4 |
| Inicio: | |
| Final: | |
| Descripción: | |
| Otra información: | |
| Camino afectado por vía pecuaria: | |
| Nombre vía pecuaria: | |
| Observaciones: | |



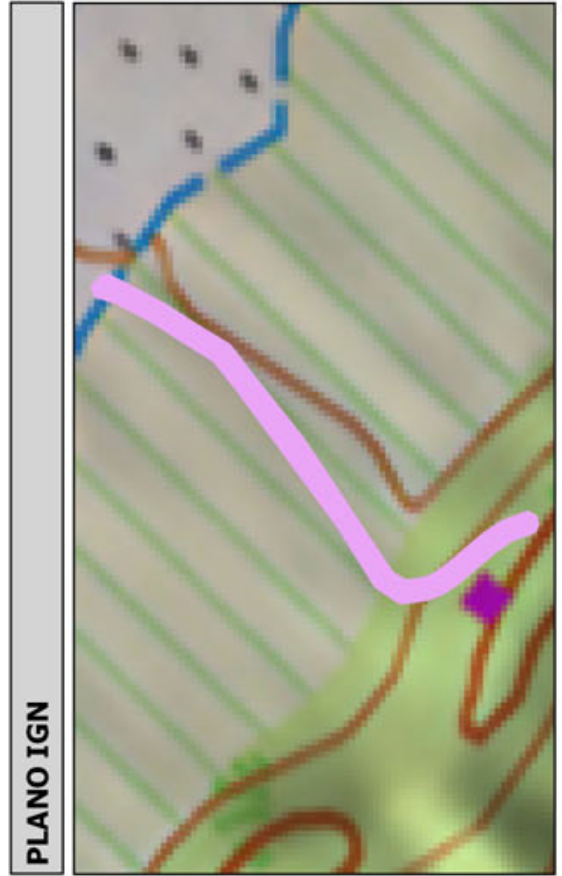
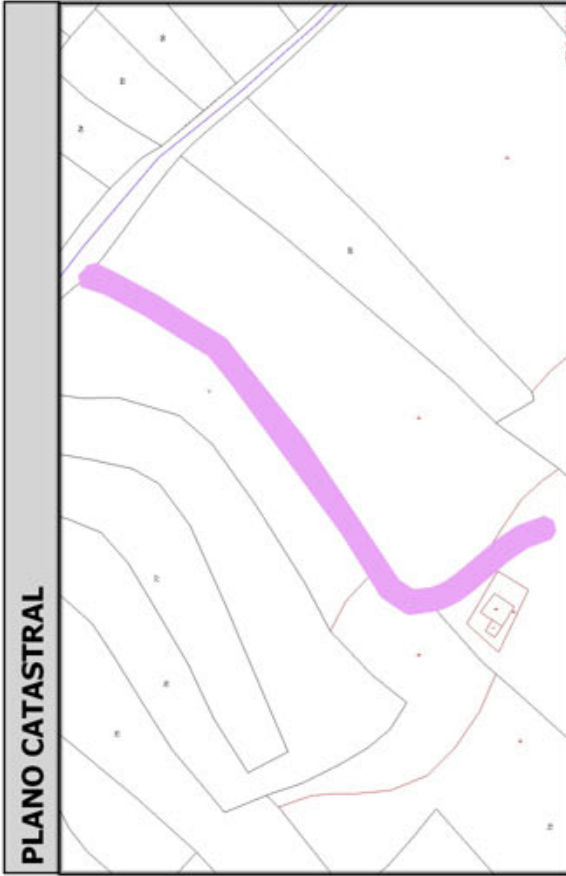
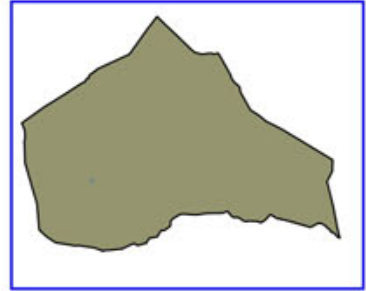
| | | | |
|--------------------------------|---|---------|---------------------|
| Código Seguro De Verificación: | oWTvkIaQ8AW8NVQa+GHTwQ== | Estado | Fecha y hora |
| Firmado Por | Concepcion Pajarón Fernandez - Secretario/a Ayuntamiento Huercal Overa | Firmado | 21/06/2016 13:57:28 |
| Observaciones | | Página | 138/325 |
| Url De Verificación | https://ov.dipalme.org/verifirmav2/ | | |





Inventario municipal de caminos

| | |
|--|-----------------------|
| IDENTIFICACIÓN | |
| Camino 6409054 | Orden Inventario |
| Nombre CAMINO SIN NOMBRE | 689 |
| Referencia catastral 04053A06409054 | |
| Referencias catastrales afectadas: | |
| Epigrafe: INMUEBLES | Calificación: DOMINIO |
| Subepigrafe: CAMINOS RURALES | Uso: PUBLICO |
| DESCRIPCIÓN | |
| Longitud: 247.4951 Anchura: 4.137119 Superficie: 1024 | Categoría 4 |
| Inicio: | |
| Final: | |
| Descripción: | |
| Otra información: | |
| Camino afectado por vía pecuaria: | |
| Nombre vía pecuaria: | |
| Observaciones: | |



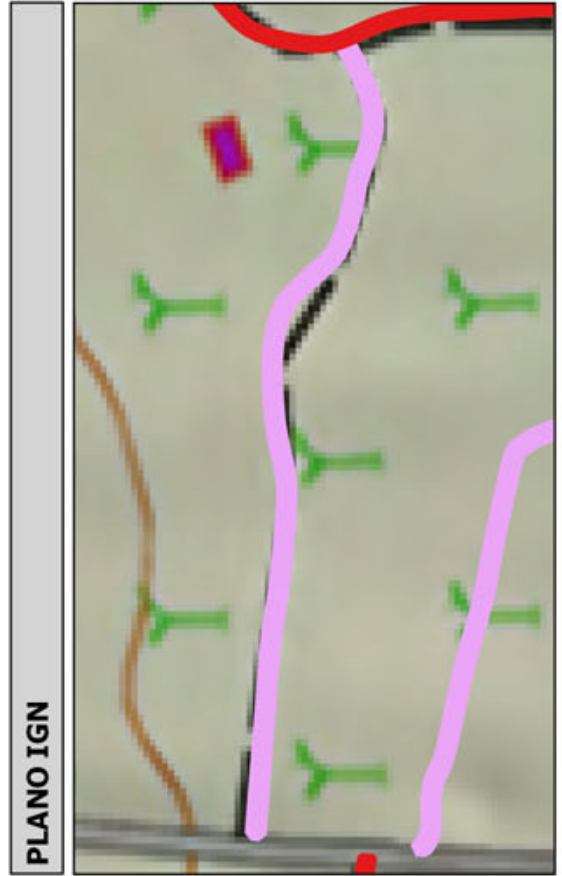
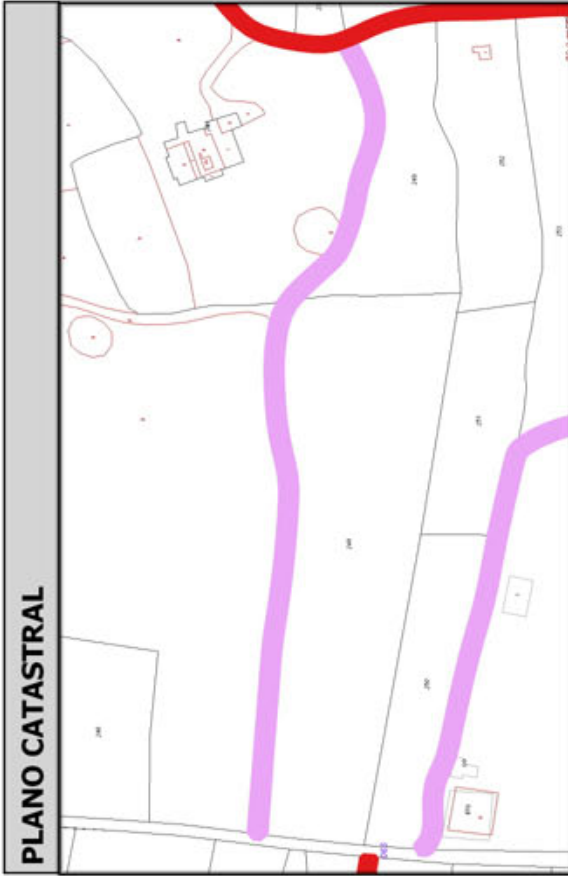
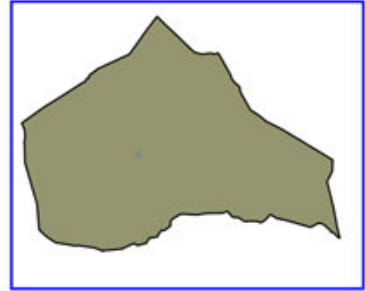
| | | | |
|--------------------------------|---|---------|---------------------|
| Código Seguro De Verificación: | oWTvkIaQ8AW8NVQa+GHTwQ== | Estado | Fecha y hora |
| Firmado Por | Concepcion Pajarón Fernandez - Secretario/a Ayuntamiento Huercal Overa | Firmado | 21/06/2016 13:57:28 |
| Observaciones | | Página | 139/325 |
| Url De Verificación | https://ov.dipalme.org/verifirmav2/ | | |





Inventario municipal de caminos

| | |
|---|-----------------------------|
| IDENTIFICACIÓN | |
| Camino 6609038 | Orden Inventario 690 |
| Nombre CAMINO SIN NOMBRE | |
| Referencia catastral 04053A06609038 | |
| Referencias catastrales afectadas: | |
| Epígrafe: INMUEBLES | Calificación: DOMINIO |
| Subepígrafe: CAMINOS RURALES | Uso: PUBLICO |
| DESCRIPCIÓN | |
| Longitud: 341.5830 Anchura: 2.993992 Superficie: 1023 Categoría 4 | |
| Inicio: | |
| Final: | |
| Descripción: | |
| Otra información: | |
| Camino afectado por vía pecuaria: | |
| Nombre vía pecuaria: | |
| Observaciones: | |



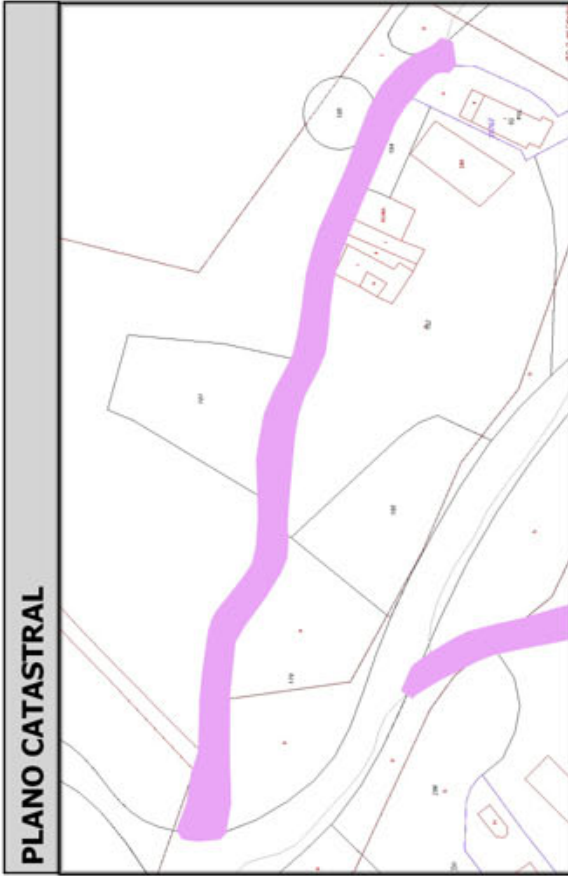
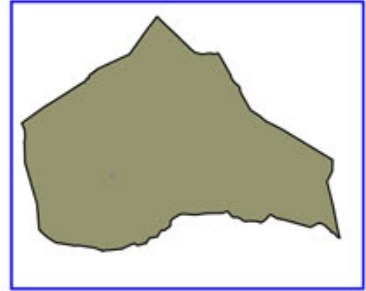
| | | | |
|--------------------------------|---|---------|---------------------|
| Código Seguro De Verificación: | oWTvkIaQ8AW8NVQa+GHTwQ== | Estado | Fecha y hora |
| Firmado Por | Concepcion Pajarón Fernandez - Secretario/a Ayuntamiento Huercal Overa | Firmado | 21/06/2016 13:57:28 |
| Observaciones | | Página | 140/325 |
| Url De Verificación | https://ov.dipalme.org/verifirmav2/ | | |





Inventario municipal de caminos

| | |
|--|-----------------------|
| IDENTIFICACIÓN | |
| Camino 6409050 | Orden Inventario |
| Nombre CAMINO SIN NOMBRE | 691 |
| Referencia catastral 04053A06409050 | |
| Referencias catastrales afectadas: | |
| Epigrafe: INMUEBLES | Calificación: DOMINIO |
| Subepigrafe: CAMINOS RURALES | Uso: PUBLICO |
| DESCRIPCIÓN | |
| Longitud: 227.8982 Anchura: 4.485690 Superficie: 1022 | Categoría 4 |
| Inicio: | |
| Final: | |
| Descripción: | |
| Otra información: | |
| Camino afectado por vía pecuaria: | |
| Nombre vía pecuaria: | |
| Observaciones: | |



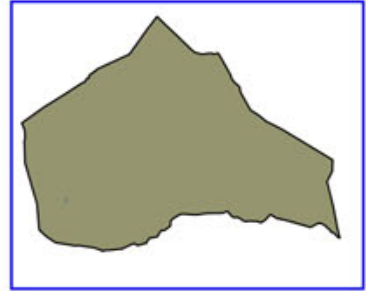
| | | | |
|--------------------------------|---|---------|---------------------|
| Código Seguro De Verificación: | oWTvkIaQ8AW8NVQa+GHTwQ== | Estado | Fecha y hora |
| Firmado Por | Concepcion Pajarón Fernandez - Secretario/a Ayuntamiento Huercal Overa | Firmado | 21/06/2016 13:57:28 |
| Observaciones | | Página | 141/325 |
| Url De Verificación | https://ov.dipalme.org/verificarmav2/ | | |





Inventario municipal de caminos

| | |
|---|-----------------------------|
| IDENTIFICACIÓN | |
| Camino 5009071 | Orden Inventario 692 |
| Nombre CAMINO SIN NOMBRE | |
| Referencia catastral 04053A05009071 | |
| Referencias catastrales afectadas: | |
| Epígrafe: INMUEBLES | Calificación: DOMINIO |
| Subepígrafe: CAMINOS RURALES | Uso: PUBLICO |
| DESCRIPCIÓN | |
| Longitud: 280.5721 Anchura: 3.643141 Superficie: 1022 Categoría 4 | |
| Inicio: | |
| Final: | |
| Descripción: | |
| Otra información: | |
| Camino afectado por vía pecuaria: | |
| Nombre vía pecuaria: | |
| Observaciones: | |



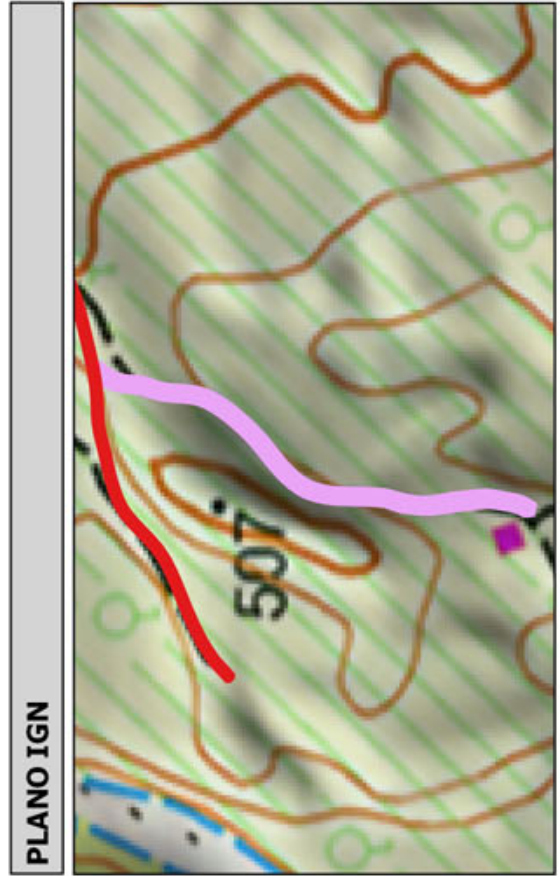
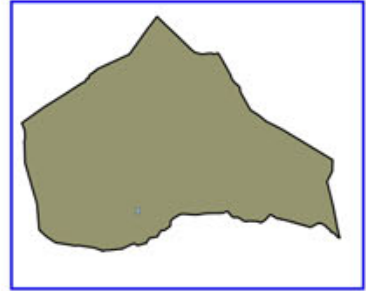
| | | | |
|--------------------------------|---|---------|---------------------|
| Código Seguro De Verificación: | oWTvkIaQ8AW8NVQa+GHTwQ== | Estado | Fecha y hora |
| Firmado Por | Concepcion Pajarón Fernandez - Secretario/a Ayuntamiento Huercal Overa | Firmado | 21/06/2016 13:57:28 |
| Observaciones | | Página | 142/325 |
| Url De Verificación | https://ov.dipalme.org/verifirmav2/ | | |





Inventario municipal de caminos

| | |
|--|-----------------------------|
| IDENTIFICACIÓN | |
| Camino 4409058 | Orden Inventario 693 |
| Nombre CAMINO SIN NOMBRE | |
| Referencia catastral 04053A04409058 | |
| Referencias catastrales afectadas: | |
| Epigrafe: INMUEBLES | Calificación: DOMINIO |
| Subepigrafe: CAMINOS RURALES | Uso: PUBLICO |
| DESCRIPCIÓN | |
| Longitud: 293.8171 Anchura: 3.471864 Superficie: 1020 | Categoría 4 |
| Inicio: | |
| Final: | |
| Descripción: | |
| Otra información: | |
| Camino afectado por vía pecuaria: | |
| Nombre vía pecuaria: | |
| Observaciones: | |



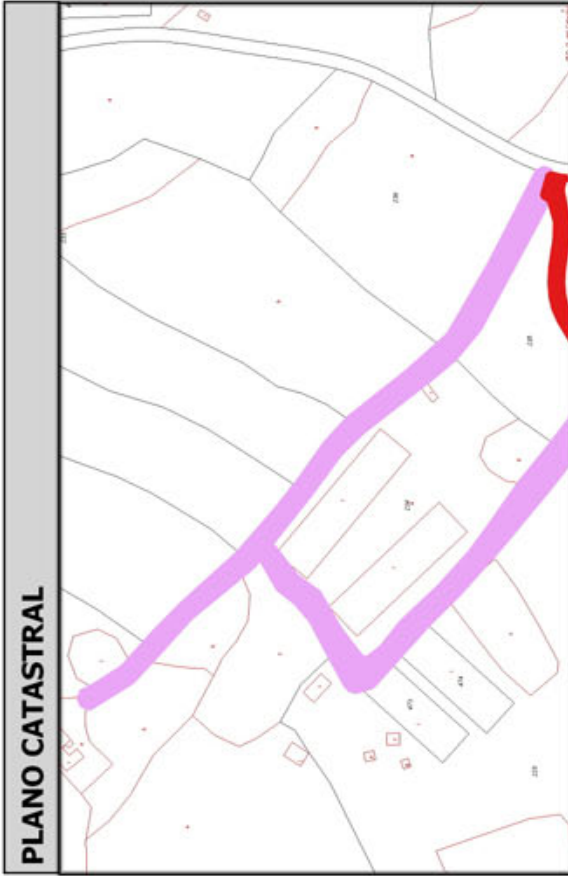
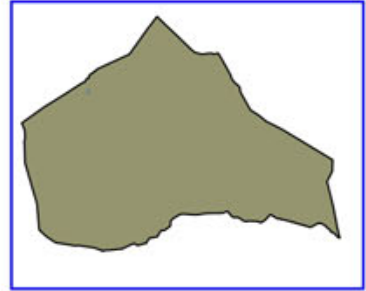
| | | | |
|--------------------------------|---|---------|---------------------|
| Código Seguro De Verificación: | oWTvkIaQ8AW8NVQa+GHTwQ== | Estado | Fecha y hora |
| Firmado Por | Concepcion Pajarón Fernandez - Secretario/a Ayuntamiento Huercal Overa | Firmado | 21/06/2016 13:57:28 |
| Observaciones | | Página | 143/325 |
| Url De Verificación | https://ov.dipalme.org/verifirmav2/ | | |





Inventario municipal de caminos

| | |
|--|-----------------------|
| IDENTIFICACIÓN | |
| Camino 0709103 | Orden Inventario |
| Nombre CAMINO SIN NOMBRE | 694 |
| Referencia catastral 04053A00709103 | |
| Referencias catastrales afectadas: | |
| Epigrafe: INMUEBLES | Calificación: DOMINIO |
| Subepigrafe: CAMINOS RURALES | Uso: PUBLICO |
| DESCRIPCIÓN | |
| Longitud: 265.3570 Anchura: 3.841973 Superficie: 1019 | Categoría 4 |
| Inicio: | |
| Final: | |
| Descripción: | |
| Otra información: | |
| Camino afectado por vía pecuaria: | |
| Nombre vía pecuaria: | |
| Observaciones: | |



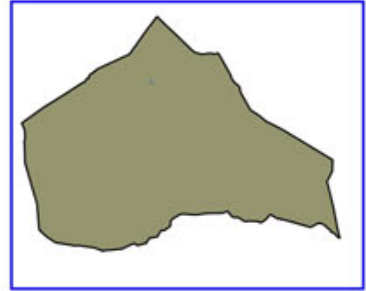
| | | | |
|--------------------------------|---|---------|---------------------|
| Código Seguro De Verificación: | oWTVkIaQ8AW8NVQa+GHTwQ== | Estado | Fecha y hora |
| Firmado Por | Concepcion Pajarón Fernandez - Secretario/a Ayuntamiento Huercal Overa | Firmado | 21/06/2016 13:57:28 |
| Observaciones | | Página | 144/325 |
| Url De Verificación | https://ov.dipalme.org/verificarmav2/ | | |





Inventario municipal de caminos

| | |
|--|-----------------------|
| IDENTIFICACIÓN | |
| Camino 1609028 | Orden Inventario |
| Nombre CAMINO SIN NOMBRE | 695 |
| Referencia catastral 04053A01609028 | |
| Referencias catastrales afectadas: | |
| Epígrafe: INMUEBLES | Calificación: DOMINIO |
| Subepígrafe: CAMINOS RURALES | Uso: PUBLICO |
| DESCRIPCIÓN | |
| Longitud: 259.3225 Anchura: 3.879766 Superficie: 1006 | Categoría 4 |
| Inicio: | |
| Final: | |
| Descripción: | |
| Otra información: | |
| Camino afectado por vía pecuaria: | |
| Nombre vía pecuaria: | |
| Observaciones: | |



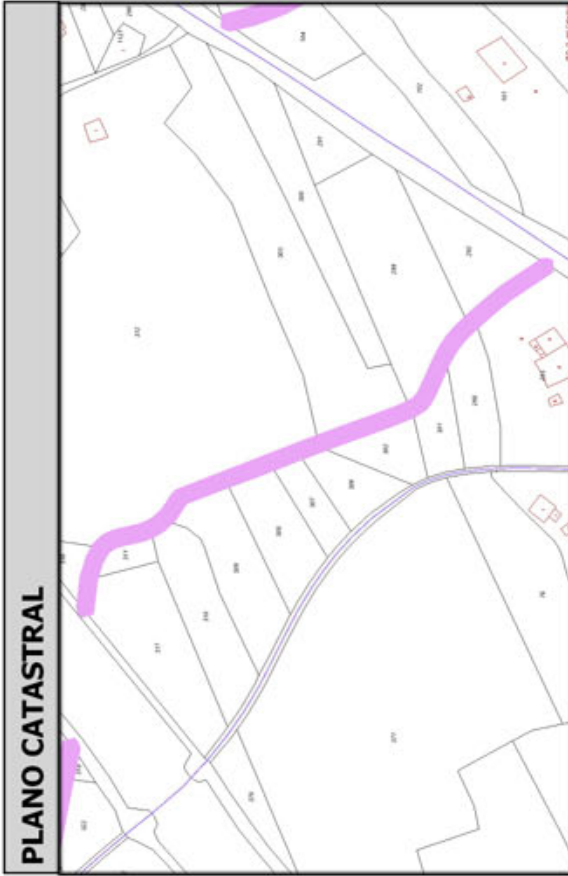
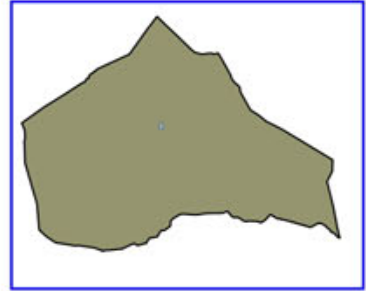
| | | | |
|--------------------------------|---|---------|---------------------|
| Código Seguro De Verificación: | oWTvkIaQ8AW8NVQa+GHTwQ== | Estado | Fecha y hora |
| Firmado Por | Concepcion Pajarón Fernandez - Secretario/a Ayuntamiento Huercal Overa | Firmado | 21/06/2016 13:57:28 |
| Observaciones | | Página | 145/325 |
| Url De Verificación | https://ov.dipalme.org/verifirmav2/ | | |





Inventario municipal de caminos

| | |
|--|-----------------------------|
| IDENTIFICACIÓN | |
| Camino 1009079 | Orden Inventario 696 |
| Nombre CAMINO SIN NOMBRE | |
| Referencia catastral 04053A01009079 | |
| Referencias catastrales afectadas: | |
| Epígrafe: INMUEBLES | Calificación: DOMINIO |
| Subepígrafe: CAMINOS RURALES | Uso: PUBLICO |
| DESCRIPCIÓN | |
| Longitud: 377.9677 ; Anchura: 2.658743 | Superficie: 1005 |
| Inicio: | Categoría 4 |
| Final: | |
| Descripción: | |
| Otra información: | |
| Camino afectado por vía pecuaria: | |
| Nombre vía pecuaria: | |
| Observaciones: | |



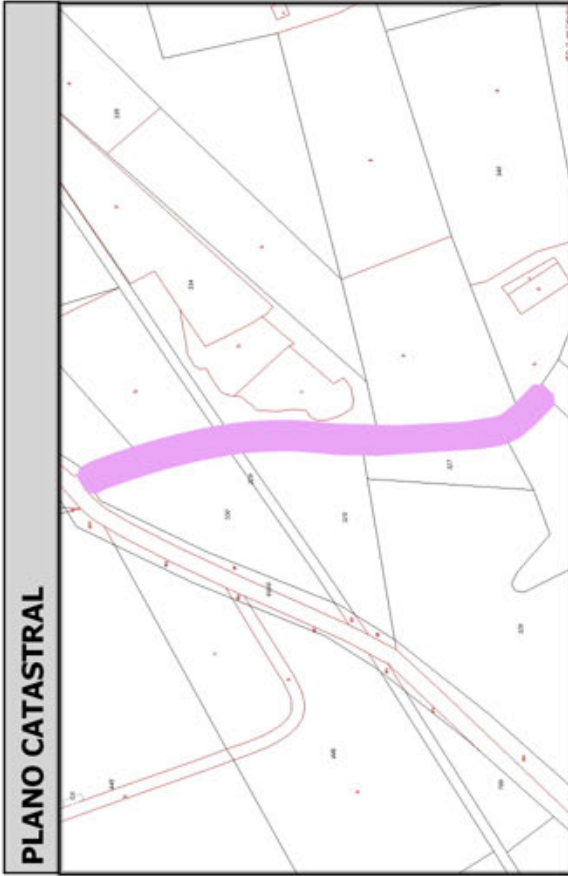
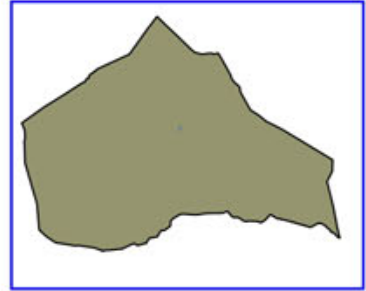
| | | | |
|--------------------------------|---|---------|---------------------|
| Código Seguro De Verificación: | oWTvkIaQ8AW8NVQa+GHTwQ== | Estado | Fecha y hora |
| Firmado Por | Concepcion Pajarón Fernandez - Secretario/a Ayuntamiento Huercal Overa | Firmado | 21/06/2016 13:57:28 |
| Observaciones | | Página | 146/325 |
| Url De Verificación | https://ov.dipalme.org/verifirmav2/ | | |





Inventario municipal de caminos

| | |
|--|------------------------|
| IDENTIFICACIÓN | |
| Camino 5709153 | Orden Inventario |
| Nombre CAMINO SIN NOMBRE | 697 |
| Referencia catastral 04053A05709153 | |
| Referencias catastrales afectadas: | |
| Epigrafe: INMUEBLES | Calificación: DOMINIO |
| Subepigrafe: CAMINOS RURALES | Uso: PUBLICO |
| DESCRIPCIÓN | |
| Longitud: 175.2480 ; Anchura: 5.694672 | Superficie: 998 |
| Inicio: | Categoría 4 |
| Final: | |
| Descripción: | |
| Otra información: | |
| Camino afectado por vía pecuaria: | |
| Nombre vía pecuaria: | |
| Observaciones: | |



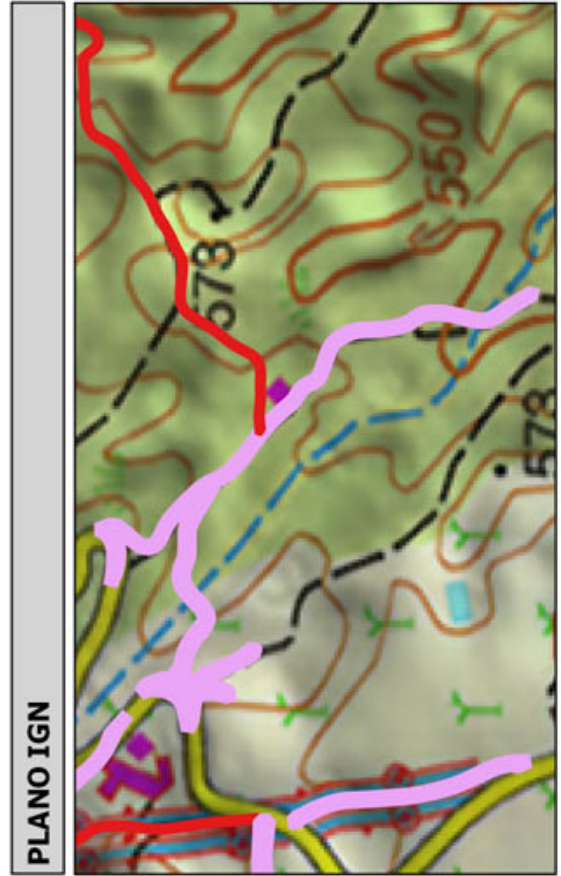
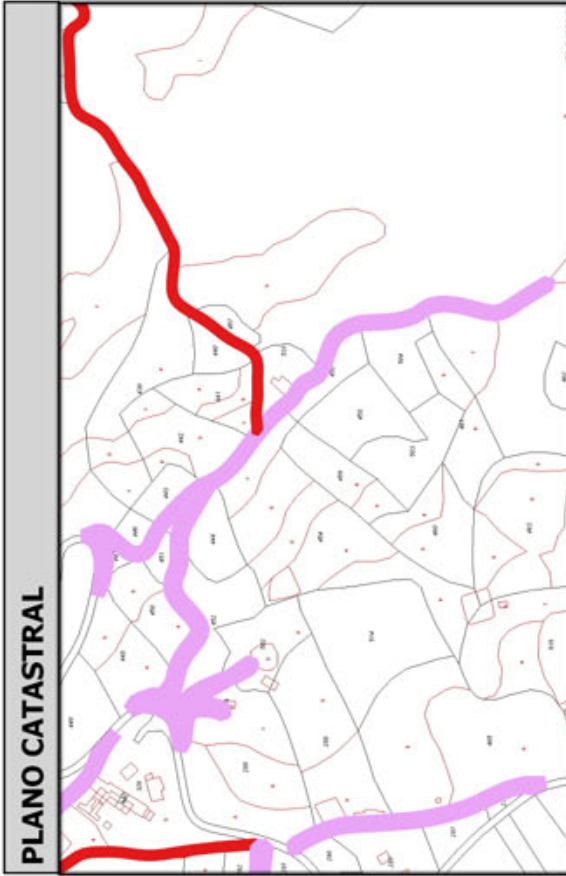
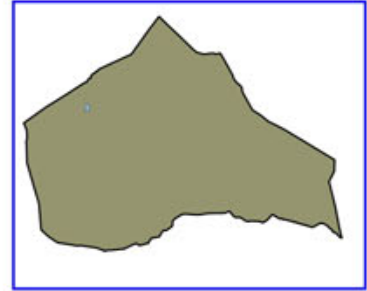
| | | | |
|--------------------------------|---|---------|---------------------|
| Código Seguro De Verificación: | oWTvkIaQ8AW8NVQa+GHTwQ== | Estado | Fecha y hora |
| Firmado Por | Concepcion Pajarón Fernandez - Secretario/a Ayuntamiento Huercal Overa | Firmado | 21/06/2016 13:57:28 |
| Observaciones | | Página | 147/325 |
| Url De Verificación | https://ov.dipalme.org/verifirmav2/ | | |





Inventario municipal de caminos

| | |
|---|-----------------------|
| IDENTIFICACIÓN | |
| Camino 0609072 | Orden Inventario |
| Nombre CAMINO SIN NOMBRE | 698 |
| Referencia catastral 04053A00609072 | |
| Referencias catastrales afectadas: | |
| Epigrafe: INMUEBLES | Calificación: DOMINIO |
| Subepigrafe: CAMINOS RURALES | Uso: PUBLICO |
| DESCRIPCIÓN | |
| Longitud: 449.7823 Anchura: 2.216495 Superficie: 997 | Categoría 4 |
| Inicio: | |
| Final: | |
| Descripción: | |
| Otra información: | |
| Camino afectado por vía pecuaria: | |
| Nombre vía pecuaria: | |
| Observaciones: | |



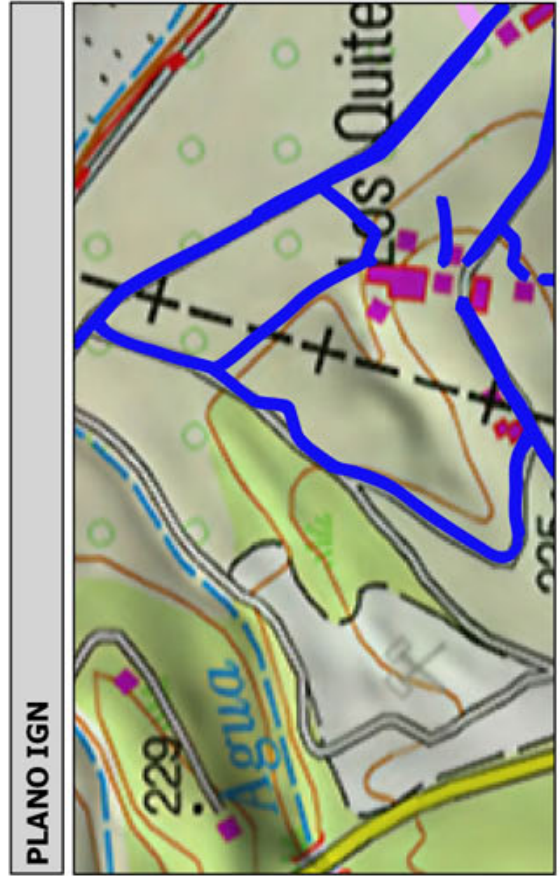
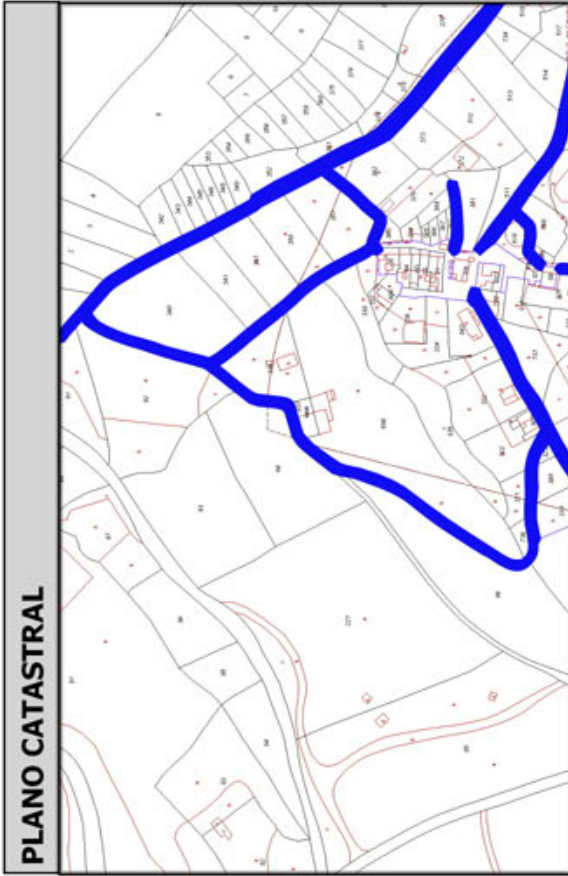
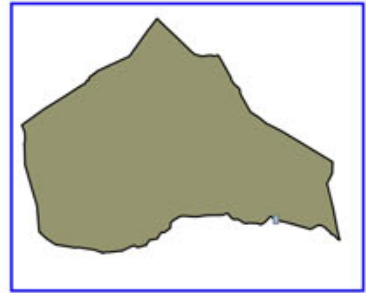
| | | | |
|--------------------------------|---|---------|---------------------|
| Código Seguro De Verificación: | oWTvkIaQ8AW8NVQa+GHTwQ== | Estado | Fecha y hora |
| Firmado Por | Concepcion Pajarón Fernandez - Secretario/a Ayuntamiento Huercal Overa | Firmado | 21/06/2016 13:57:28 |
| Observaciones | | Página | 148/325 |
| Url De Verificación | https://ov.dipalme.org/verifirmav2/ | | |





Inventario municipal de caminos

| | |
|---|-----------------------------|
| IDENTIFICACIÓN | |
| Camino 3409100 | Orden Inventario 699 |
| Nombre CAMINO SIN NOMBRE | |
| Referencia catastral 04053A03409100 | |
| Referencias catastrales afectadas: | |
| Epígrafe: INMUEBLES | Calificación: DOMINIO |
| Subepígrafe: CAMINOS RURALES | Uso: PUBLICO |
| DESCRIPCIÓN | |
| Longitud: 528.7200 Anchura: 1.884443 Superficie: 996 | Categoría 2 |
| Inicio: | |
| Final: | |
| Descripción: | |
| Otra información: | |
| Camino afectado por vía pecuaria: | |
| Nombre vía pecuaria: | |
| Observaciones: | |



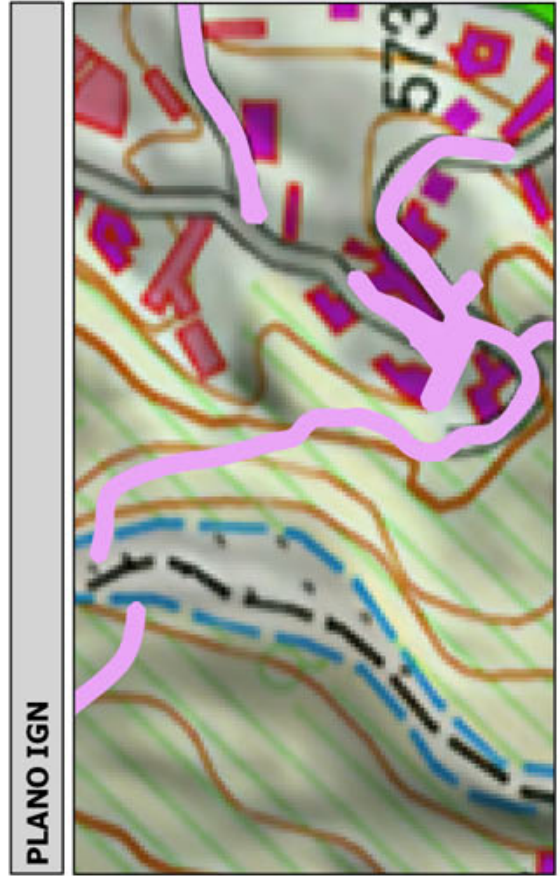
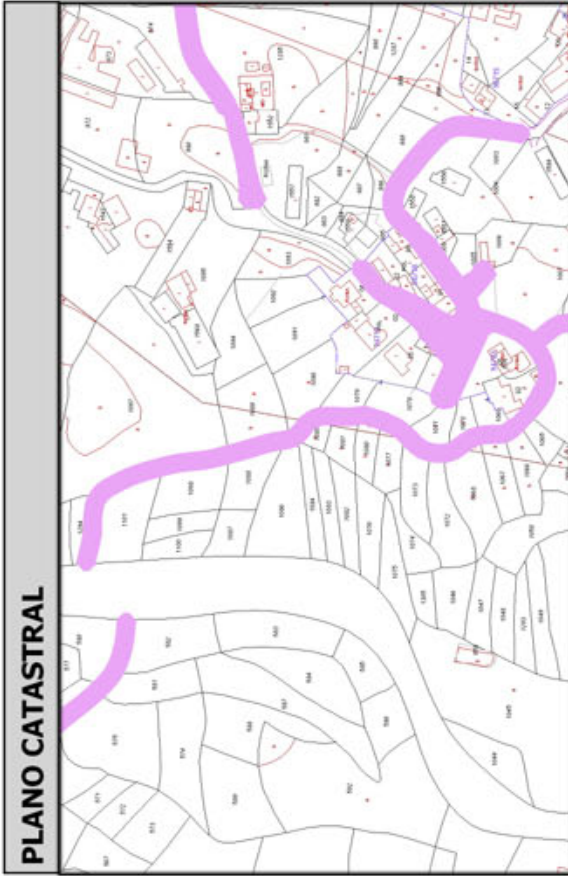
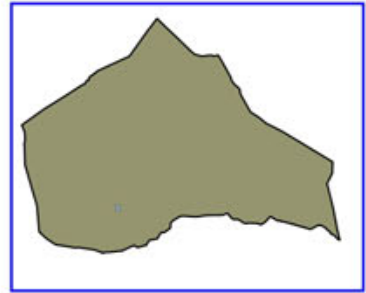
| | | | |
|--------------------------------|---|---------|---------------------|
| Código Seguro De Verificación: | oWTvkIaQ8AW8NVQa+GHTwQ== | Estado | Fecha y hora |
| Firmado Por | Concepcion Pajarón Fernandez - Secretario/a Ayuntamiento Huercal Overa | Firmado | 21/06/2016 13:57:28 |
| Observaciones | | Página | 149/325 |
| Url De Verificación | https://ov.dipalme.org/verificarmav2/ | | |





Inventario municipal de caminos

| | |
|--|-----------------------------|
| IDENTIFICACIÓN | |
| Camino 4709031 | Orden Inventario 700 |
| Nombre CAMINO SIN NOMBRE | |
| Referencia catastral 04053A04709031 | |
| Referencias catastrales afectadas: | |
| Epigrafe: INMUEBLES | Calificación: DOMINIO |
| Subepigrafe: CAMINOS RURALES | Uso: PUBLICO |
| DESCRIPCIÓN | |
| Longitud: 376.8058f Anchura: 2.638909 Superficie: 994 | Categoría 4 |
| Inicio: | |
| Final: | |
| Descripción: | |
| Otra información: | |
| Camino afectado por vía pecuaria: | |
| Nombre vía pecuaria: | |
| Observaciones: | |



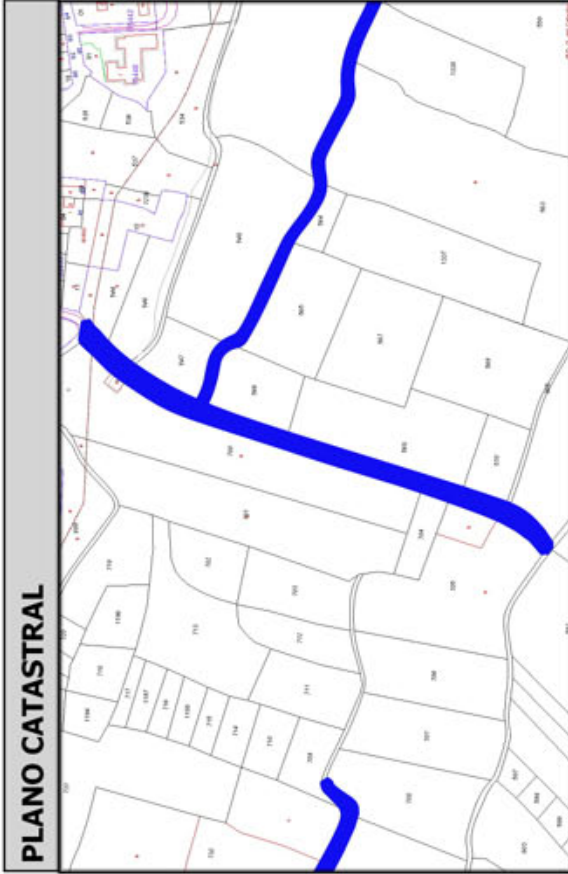
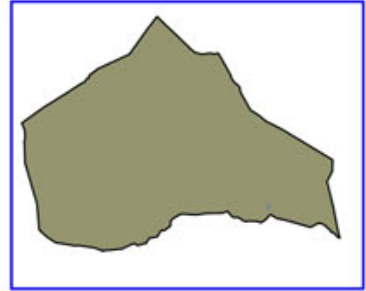
| | | | |
|--------------------------------|---|---------|---------------------|
| Código Seguro De Verificación: | oWtvkIaQ8AW8NVQa+GHTwQ== | Estado | Fecha y hora |
| Firmado Por | Concepcion Pajarón Fernandez - Secretario/a Ayuntamiento Huercal Overa | Firmado | 21/06/2016 13:57:28 |
| Observaciones | | Página | 150/325 |
| Url De Verificación | https://ov.dipalme.org/verificarmav2/ | | |





Inventario municipal de caminos

| | |
|---|-----------------------|
| IDENTIFICACIÓN | |
| Camino 3509068 | Orden Inventario |
| Nombre CAMINO SIN NOMBRE | 701 |
| Referencia catastral 04053A03509068 | |
| Referencias catastrales afectadas: | |
| Epigrafe: INMUEBLES | Calificación: DOMINIO |
| Subepigrafe: CAMINOS RURALES | Uso: PUBLICO |
| DESCRIPCIÓN | |
| Longitud: 220.4446 Anchura: 4.506382 Superficie: 993 | Categoría 2 |
| Inicio: | |
| Final: | |
| Descripción: | |
| Otra información: | |
| Camino afectado por vía pecuaria: | |
| Nombre vía pecuaria: | |
| Observaciones: | |




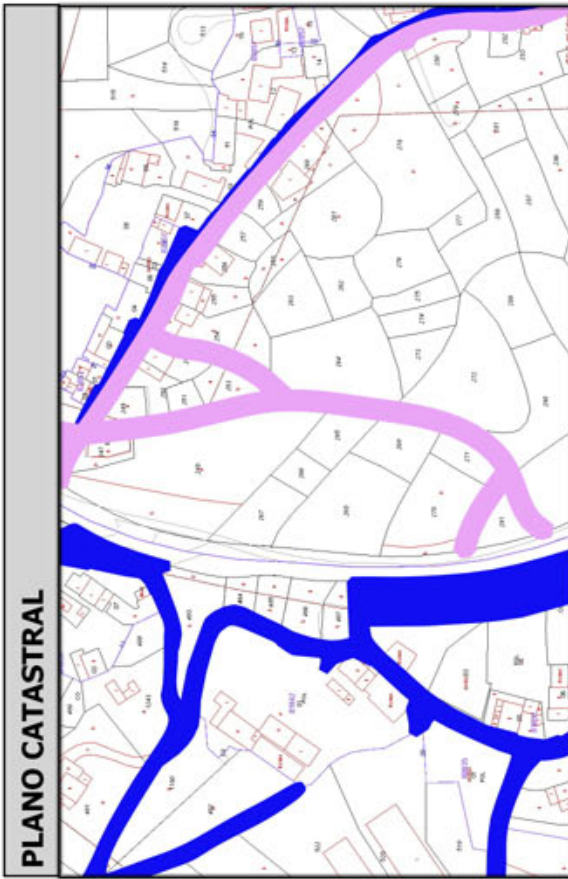
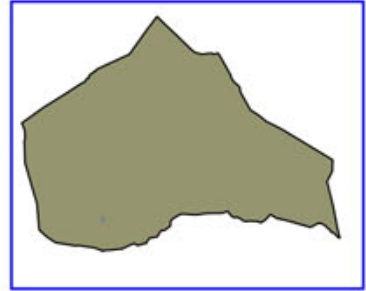
| | | | |
|--------------------------------|---|---------|---------------------|
| Código Seguro De Verificación: | oWtVkiAq8AW8NVQa+GHTwQ== | Estado | Fecha y hora |
| Firmado Por | Concepcion Pajarón Fernandez - Secretario/a Ayuntamiento Huercal Overa | Firmado | 21/06/2016 13:57:28 |
| Observaciones | | Página | 151/325 |
| Url De Verificación | https://ov.dipalme.org/verifirmav2/ | | |





Inventario municipal de caminos

| | |
|--|-----------------------------|
| IDENTIFICACIÓN | |
| Camino 4709017 | Orden Inventario 702 |
| Nombre CAMINO SIN NOMBRE | |
| Referencia catastral 04053A04709017 | |
| Referencias catastrales afectadas: | |
| Epigrafe: INMUEBLES | Calificación: DOMINIO |
| Subepigrafe: CAMINOS RURALES | Uso: PUBLICO |
| DESCRIPCIÓN | |
| Longitud: 307.4725f Anchura: 3.223029 Superficie: 991 | Categoría 4 |
| Inicio: | |
| Final: | |
| Descripción: | |
| Otra información: | |
| Camino afectado por vía pecuaria: | |
| Nombre vía pecuaria: | |
| Observaciones: | |




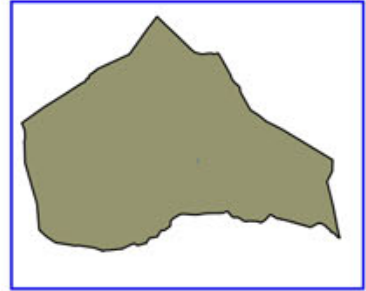
| | | | |
|--------------------------------|---|---------|---------------------|
| Código Seguro De Verificación: | oWTvkIaQ8AW8NVQa+GHTwQ== | Estado | Fecha y hora |
| Firmado Por | Concepcion Pajarón Fernandez - Secretario/a Ayuntamiento Huercal Overa | Firmado | 21/06/2016 13:57:28 |
| Observaciones | | Página | 152/325 |
| Url De Verificación | https://ov.dipalme.org/verifirmav2/ | | |





Inventario municipal de caminos

| | |
|---|-----------------------------|
| IDENTIFICACIÓN | |
| Camino 3809047 | Orden Inventario 703 |
| Nombre CAMINO SIN NOMBRE | |
| Referencia catastral 04053A03809047 | |
| Referencias catastrales afectadas: | |
| Epigrafe: INMUEBLES | Calificación: DOMINIO |
| Subepigrafe: CAMINOS RURALES | Uso: PUBLICO |
| DESCRIPCIÓN | |
| Longitud: 201.7971 Anchura: 4.907344 Superficie: 990 | Categoría 4 |
| Inicio: | |
| Final: | |
| Descripción: | |
| Otra información: | |
| Camino afectado por vía pecuaria: | |
| Nombre vía pecuaria: | |
| Observaciones: | |



| | | | |
|--------------------------------|---|---------|---------------------|
| Código Seguro De Verificación: | oWTvkIaQ8AW8NVQa+GHTwQ== | Estado | Fecha y hora |
| Firmado Por | Concepcion Pajarón Fernandez - Secretario/a Ayuntamiento Huercal Overa | Firmado | 21/06/2016 13:57:28 |
| Observaciones | | Página | 153/325 |
| Url De Verificación | https://ov.dipalme.org/verifirmav2/ | | |

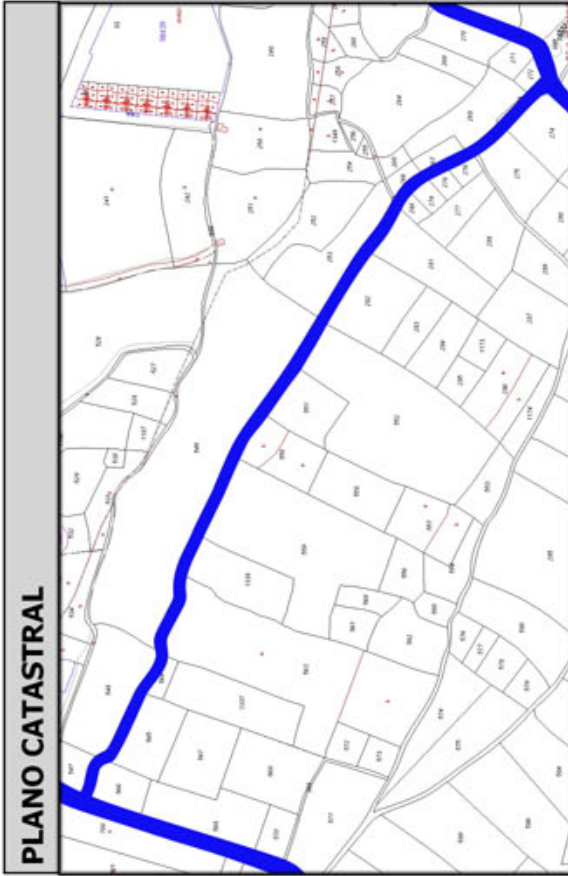
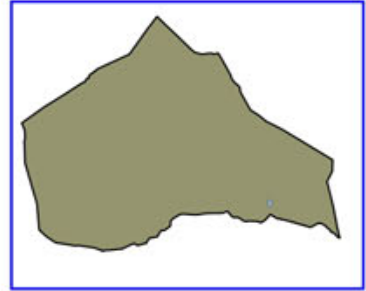




Excmo.
Ayuntamiento
Huércal-Overa

Inventario municipal de caminos

| | |
|---|-----------------------------|
| IDENTIFICACIÓN | |
| Camino 3509062 | Orden Inventario 704 |
| Nombre CAMINO SIN NOMBRE | |
| Referencia catastral 04053A03509062 | |
| Referencias catastrales afectadas: | |
| Epigrafe: INMUEBLES | Calificación: DOMINIO |
| Subepigrafe: CAMINOS RURALES | Uso: PUBLICO |
| DESCRIPCIÓN | |
| Longitud: 563.1537 Anchura: 1.754916 Superficie: 988 | |
| Categoría 2 | |
| Inicio: | |
| Final: | |
| Descripción: | |
| Otra información: | |
| Camino afectado por vía pecuaria: | |
| Nombre vía pecuaria: | |
| Observaciones: | |



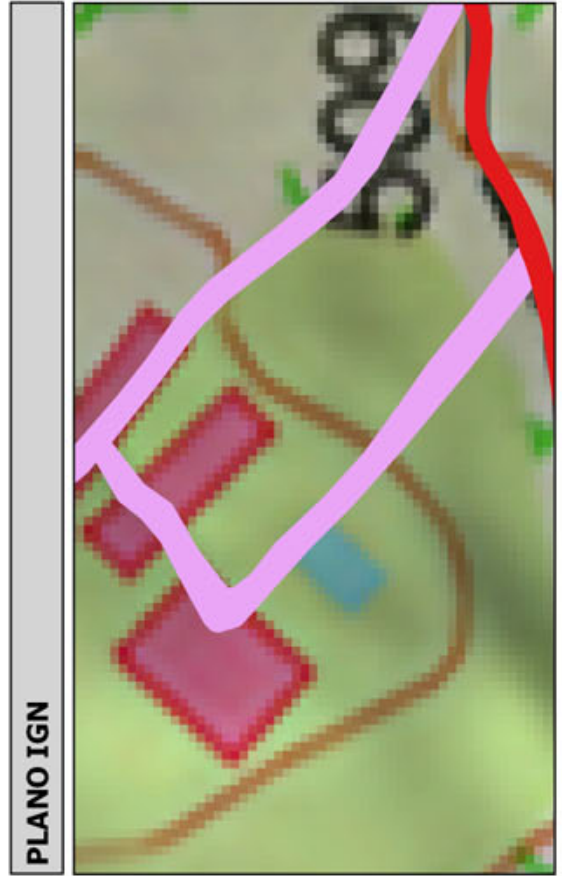
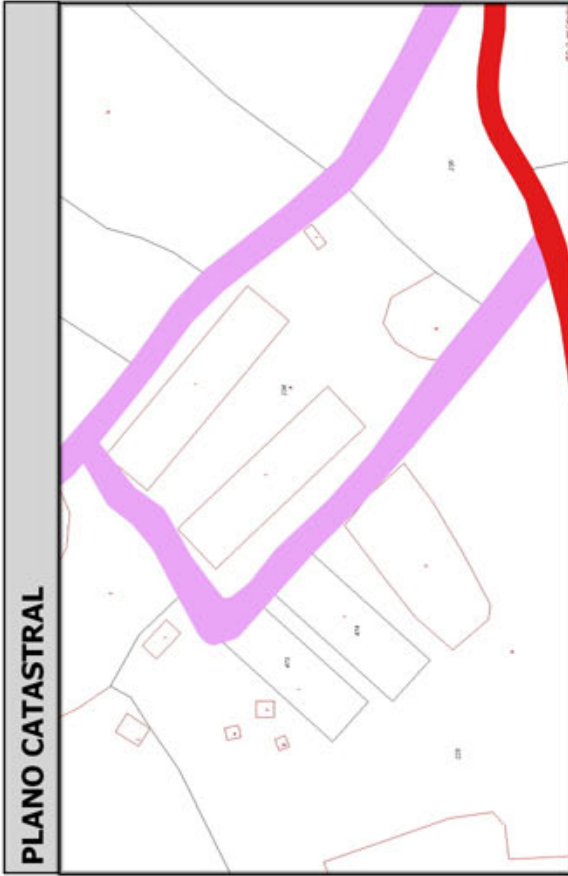
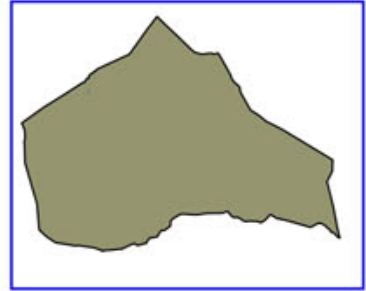
| | | | |
|--------------------------------|---|---------|---------------------|
| Código Seguro De Verificación: | oWTvkIaQ8AW8NVQa+GHTwQ== | Estado | Fecha y hora |
| Firmado Por | Concepcion Pajarón Fernandez - Secretario/a Ayuntamiento Huercal Overa | Firmado | 21/06/2016 13:57:28 |
| Observaciones | | Página | 154/325 |
| Url De Verificación | https://ov.dipalme.org/verifirmav2/ | | |





Inventario municipal de caminos

| | |
|---|-----------------------------|
| IDENTIFICACIÓN | |
| Camino 0709102 | Orden Inventario 705 |
| Nombre CAMINO SIN NOMBRE | |
| Referencia catastral 04053A00709102 | |
| Referencias catastrales afectadas: | |
| Epigrafe: INMUEBLES | Calificación: DOMINIO |
| Subepigrafe: CAMINOS RURALES | Uso: PUBLICO |
| DESCRIPCIÓN | |
| Longitud: 199.7385 Anchura: 4.939682 Superficie: 987 | Categoría 4 |
| Inicio: | |
| Final: | |
| Descripción: | |
| Otra información: | |
| Camino afectado por vía pecuaria: | |
| Nombre vía pecuaria: | |
| Observaciones: | |

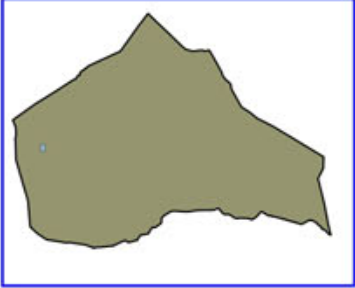


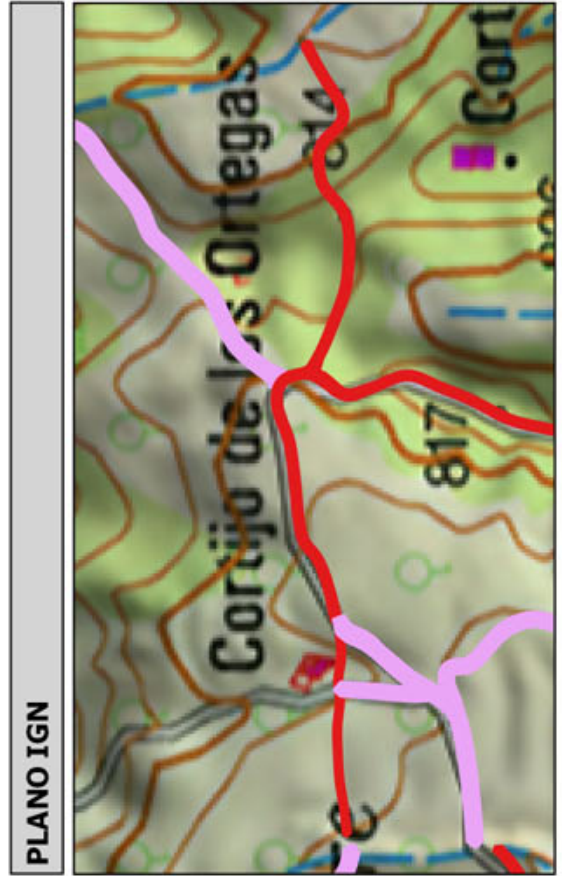
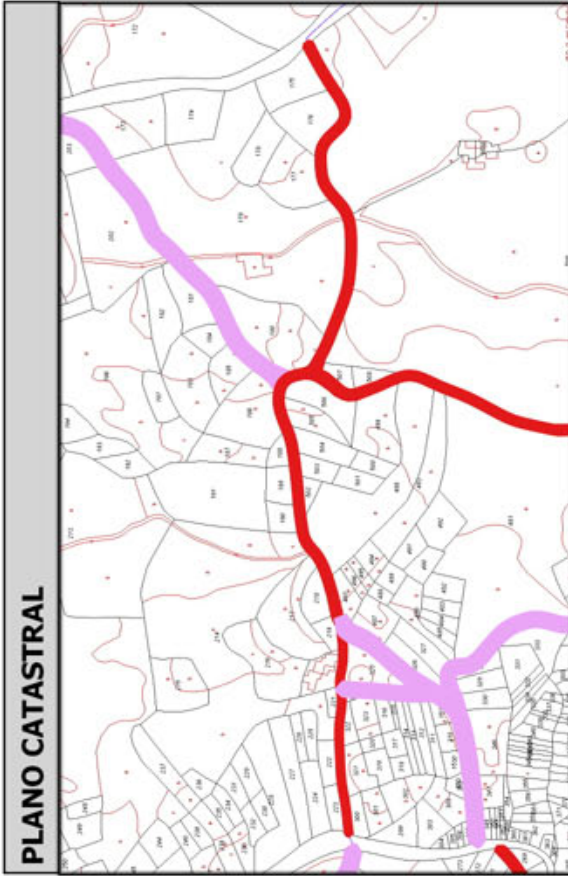
| | | | |
|--------------------------------|---|---------|---------------------|
| Código Seguro De Verificación: | oWTvkIaQ8AW8NVQa+GHTwQ== | Estado | Fecha y hora |
| Firmado Por | Concepcion Pajarón Fernandez - Secretario/a Ayuntamiento Huercal Overa | Firmado | 21/06/2016 13:57:28 |
| Observaciones | | Página | 155/325 |
| Url De Verificación | https://ov.dipalme.org/verifirmav2/ | | |





Inventario municipal de caminos

| | |
|---|-----------------------------|
| IDENTIFICACIÓN | |
| Camino 5309085 | Orden Inventario 706 |
| Nombre CAMINO SIN NOMBRE | |
| Referencia catastral 04053A05309085 | |
| Referencias catastrales afectadas: | |
| Epígrafe: INMUEBLES | Calificación: DOMINIO |
| Subepígrafe: CAMINOS RURALES | Uso: PUBLICO |
| DESCRIPCIÓN | |
| Longitud: 604.1068 Anchura: 1.615493 Superficie: 976 | Categoría 3 |
| Inicio: | |
| Final: | |
| Descripción: | |
| Otra información: | |
| Camino afectado por vía pecuaria: | |
| Nombre vía pecuaria: | |
| Observaciones: | |
|  | |



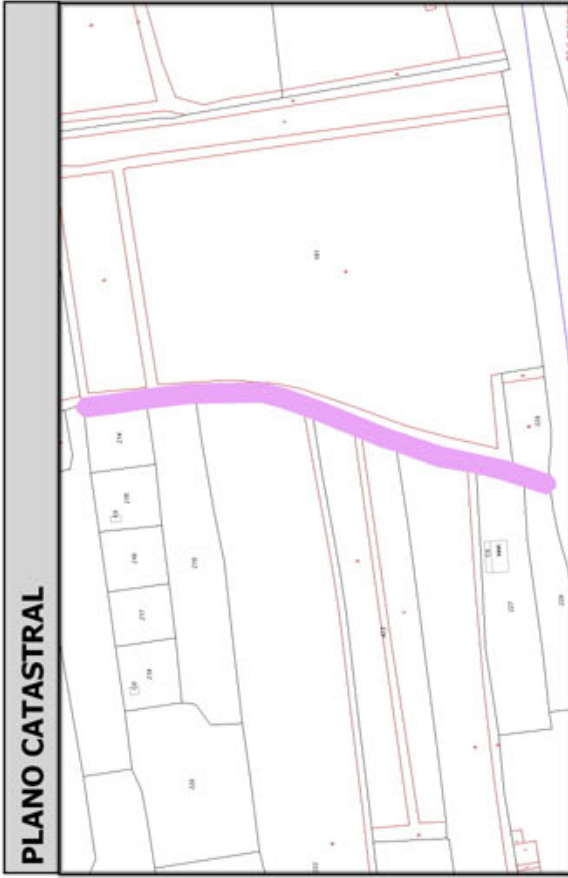
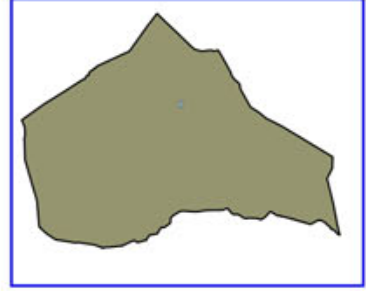
| | | | |
|--------------------------------|---|---------|---------------------|
| Código Seguro De Verificación: | oWTVkIaQ8AW8NVQa+GHTwQ== | Estado | Fecha y hora |
| Firmado Por | Concepcion Pajarón Fernandez - Secretario/a Ayuntamiento Huercal Overa | Firmado | 21/06/2016 13:57:28 |
| Observaciones | | Página | 156/325 |
| Url De Verificación | https://ov.dipalme.org/verifirmav2/ | | |





Inventario municipal de caminos

| | |
|---|-----------------------------|
| IDENTIFICACIÓN | |
| Camino 1509146 | Orden Inventario 707 |
| Nombre CAMINO SIN NOMBRE | |
| Referencia catastral 04053A01509146 | |
| Referencias catastrales afectadas: | |
| Epígrafe: INMUEBLES | Calificación: DOMINIO |
| Subepígrafe: CAMINOS RURALES | Uso: PUBLICO |
| DESCRIPCIÓN | |
| Longitud: 275.7862 Anchura: 3.528379 Superficie: 973 | Categoría 4 |
| Inicio: | |
| Final: | |
| Descripción: | |
| Otra información: | |
| Camino afectado por vía pecuaria: | |
| Nombre vía pecuaria: | |
| Observaciones: | |



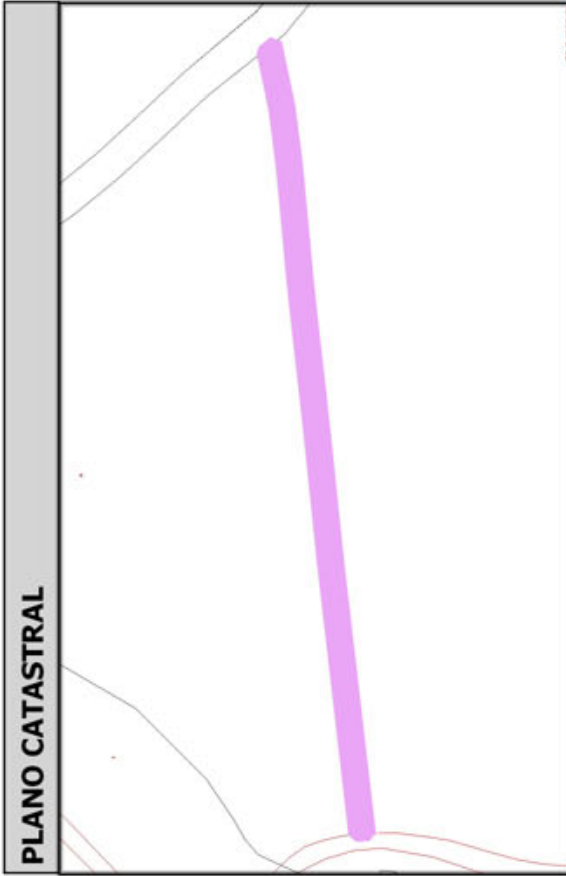
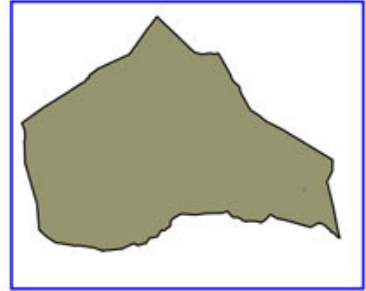
| | | | |
|--------------------------------|---|---------|---------------------|
| Código Seguro De Verificación: | oWTvkIaQ8AW8NVQa+GHTwQ== | Estado | Fecha y hora |
| Firmado Por | Concepcion Pajarón Fernandez - Secretario/a Ayuntamiento Huercal Overa | Firmado | 21/06/2016 13:57:28 |
| Observaciones | | Página | 157/325 |
| Url De Verificación | https://ov.dipalme.org/verificarmav2/ | | |





Inventario municipal de caminos

| | |
|--|-----------------------------|
| IDENTIFICACIÓN | |
| Camino 3309024 | Orden Inventario 708 |
| Nombre CAMINO SIN NOMBRE | |
| Referencia catastral 04053A03309024 | |
| Referencias catastrales afectadas: | |
| Epígrafe: INMUEBLES | Calificación: DOMINIO |
| Subepígrafe: CAMINOS RURALES | Uso: PUBLICO |
| DESCRIPCIÓN | |
| Longitud: 245.0474 ; Anchura: 3.944995 Superficie: 967 Categoría 4 | |
| Inicio: ... | |
| Final: | |
| Descripción: | |
| Otra información: | |
| Camino afectado por vía pecuaria: | |
| Nombre vía pecuaria: | |
| Observaciones: | |



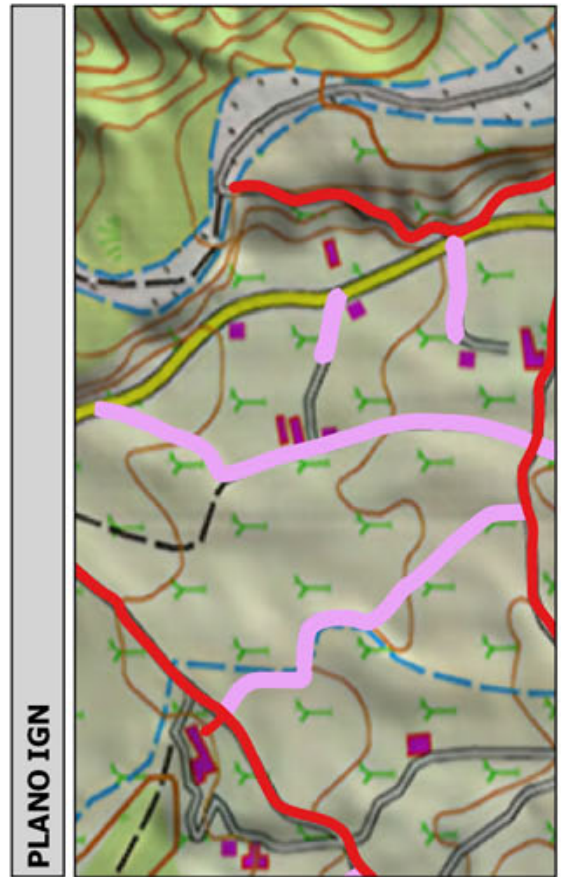
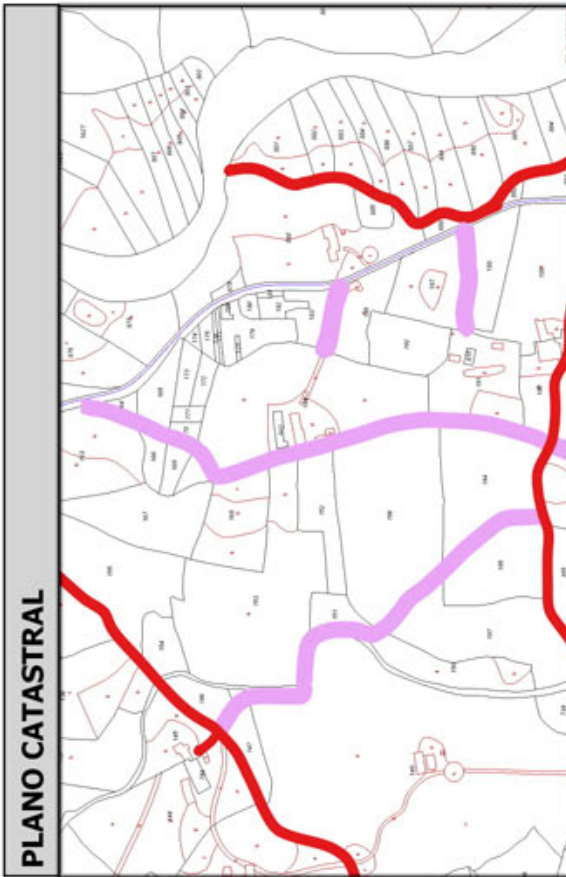
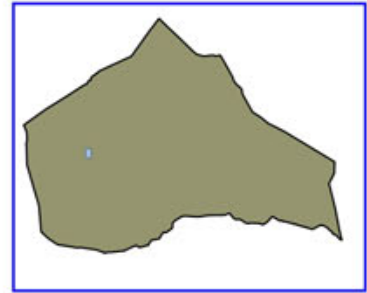
| | | | |
|--------------------------------|---|---------|---------------------|
| Código Seguro De Verificación: | oWTvkIaQ8AW8NVQa+GHTwQ== | Estado | Fecha y hora |
| Firmado Por | Concepcion Pajarón Fernandez - Secretario/a Ayuntamiento Huercal Overa | Firmado | 21/06/2016 13:57:28 |
| Observaciones | | Página | 158/325 |
| Url De Verificación | https://ov.dipalme.org/verifirmav2/ | | |





Inventario municipal de caminos

| | |
|--|-----------------------------|
| IDENTIFICACIÓN | |
| Camino 5209077 | Orden Inventario 709 |
| Nombre CAMINO SIN NOMBRE | |
| Referencia catastral 04053A05209077 | |
| Referencias catastrales afectadas: | |
| Epigrafe: INMUEBLES | Calificación: DOMINIO |
| Subepigrafe: CAMINOS RURALES | Uso: PUBLICO |
| DESCRIPCIÓN | |
| Longitud: 484.4524 ; Anchura: 1.995831 Superficie: 967 Categoría 4 | |
| Inicio: | |
| Final: | |
| Descripción: | |
| Otra información: | |
| Camino afectado por vía pecuaria: | |
| Nombre vía pecuaria: | |
| Observaciones: | |



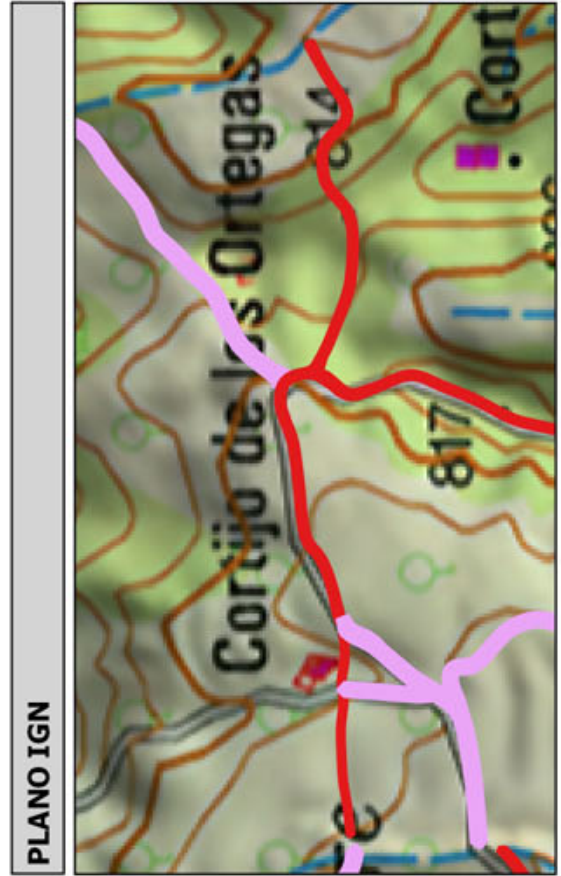
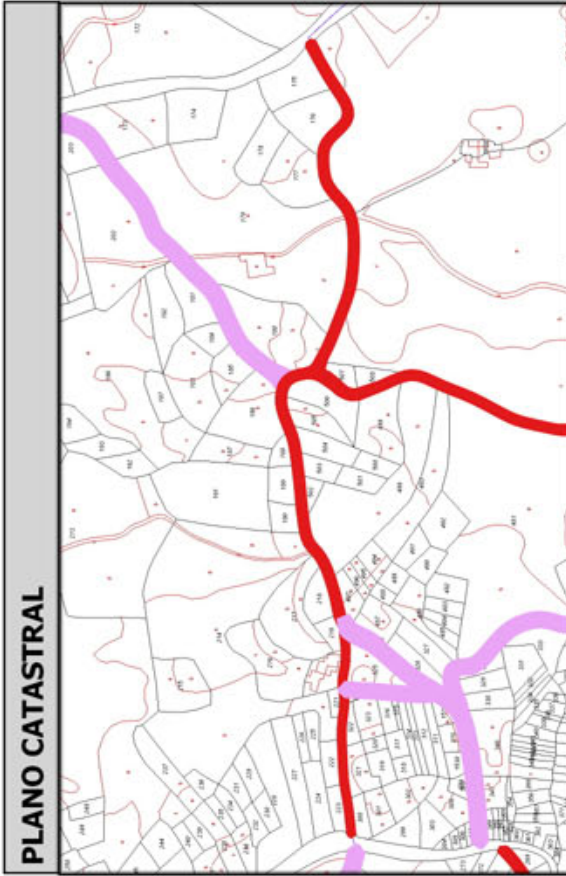
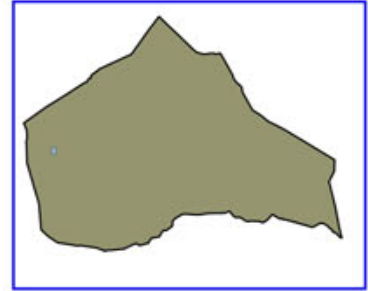
| | | | |
|--------------------------------|---|---------|---------------------|
| Código Seguro De Verificación: | oWTvkIaQ8AW8NVQa+GHTwQ== | Estado | Fecha y hora |
| Firmado Por | Concepcion Pajarón Fernandez - Secretario/a Ayuntamiento Huercal Overa | Firmado | 21/06/2016 13:57:28 |
| Observaciones | | Página | 159/325 |
| Url De Verificación | https://ov.dipalme.org/verifirmav2/ | | |





Inventario municipal de caminos

| | |
|--|------------------------|
| IDENTIFICACIÓN | |
| Camino 0309030 | Orden Inventario |
| Nombre CAMINO SIN NOMBRE | 710 |
| Referencia catastral 04053A00309030 | |
| Referencias catastrales afectadas: | |
| Epigrafe: INMUEBLES | Calificación: DOMINIO |
| Subepigrafe: CAMINOS RURALES | Uso: PUBLICO |
| DESCRIPCIÓN | |
| Longitud: 602.8372 ; Anchura: 1.602176 | Superficie: 966 |
| Inicio: | Categoría 3 |
| Final: | |
| Descripción: | |
| Otra información: | |
| Camino afectado por vía pecuaria: | |
| Nombre vía pecuaria: | |
| Observaciones: | |



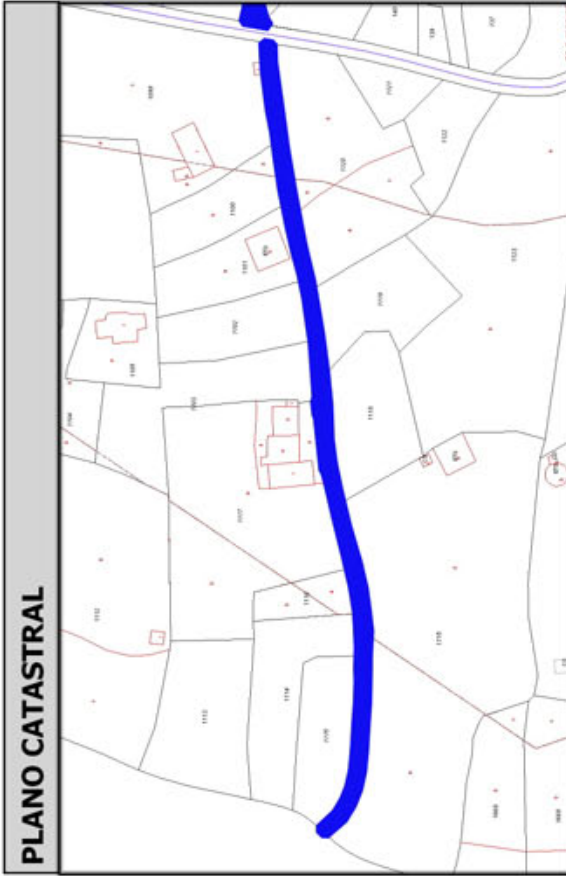
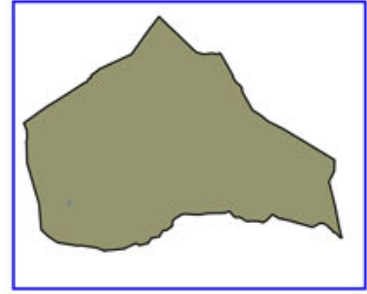
| | | | |
|--------------------------------|---|---------|---------------------|
| Código Seguro De Verificación: | oWTVkIaQ8AW8NVQa+GHTwQ== | Estado | Fecha y hora |
| Firmado Por | Concepcion Pajarón Fernandez - Secretario/a Ayuntamiento Huercal Overa | Firmado | 21/06/2016 13:57:28 |
| Observaciones | | Página | 160/325 |
| Url De Verificación | https://ov.dipalme.org/verificarmav2/ | | |





Inventario municipal de caminos

| | |
|--|-----------------------|
| IDENTIFICACIÓN | |
| Camino 4909119 | Orden Inventario |
| Nombre CAMINO SIN NOMBRE | 711 |
| Referencia catastral 04053A04909119 | |
| Referencias catastrales afectadas: | |
| Epígrafe: INMUEBLES | Calificación: DOMINIO |
| Subepígrafe: CAMINOS RURALES | Uso: PUBLICO |
| DESCRIPCIÓN | |
| Longitud: 290.65161 Anchura: 3.324376 Superficie: 966 | Categoría 2 |
| Inicio: | |
| Final: | |
| Descripción: | |
| Otra información: | |
| Camino afectado por vía pecuaria: | |
| Nombre vía pecuaria: | |
| Observaciones: | |



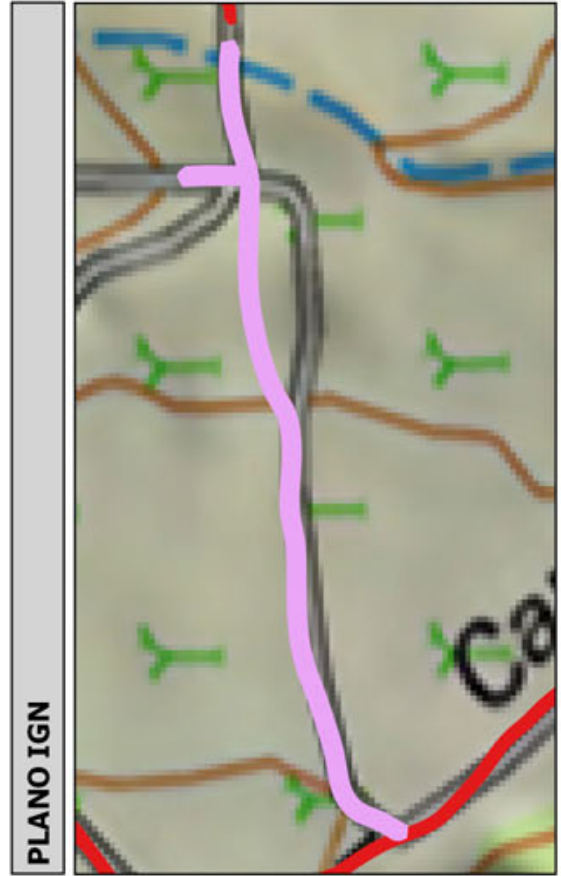
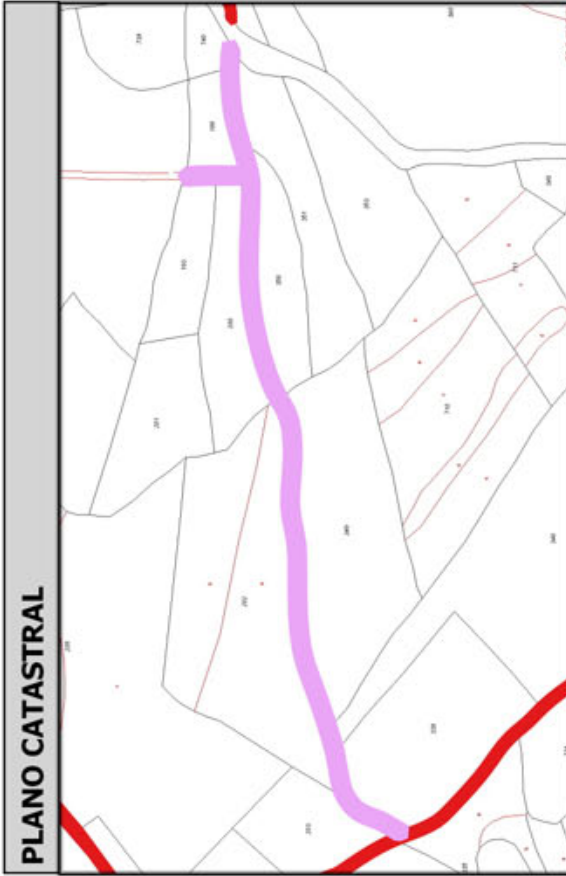
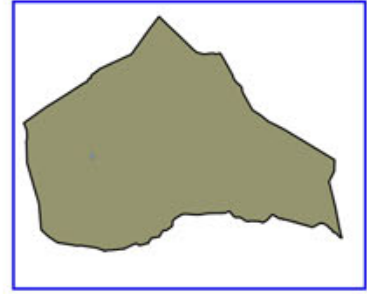
| | | | |
|--------------------------------|---|---------|---------------------|
| Código Seguro De Verificación: | oWTvkIaQ8AW8NVQa+GHTwQ== | Estado | Fecha y hora |
| Firmado Por | Concepcion Pajarón Fernandez - Secretario/a Ayuntamiento Huercal Overa | Firmado | 21/06/2016 13:57:28 |
| Observaciones | | Página | 161/325 |
| Url De Verificación | https://ov.dipalme.org/verifirmav2/ | | |





Inventario municipal de caminos

| | |
|--|-----------------------------|
| IDENTIFICACIÓN | |
| Camino 5209081 | Orden Inventario 712 |
| Nombre CAMINO SIN NOMBRE | |
| Referencia catastral 04053A05209081 | |
| Referencias catastrales afectadas: | |
| Epigrafe: INMUEBLES | Calificación: DOMINIO |
| Subepigrafe: CAMINOS RURALES | Uso: PUBLICO |
| DESCRIPCIÓN | |
| Longitud: 372.9736f Anchura: 2.584867 Superficie: 964 | Categoría 4 |
| Inicio: | |
| Final: | |
| Descripción: | |
| Otra información: | |
| Camino afectado por vía pecuaria: | |
| Nombre vía pecuaria: | |
| Observaciones: | |



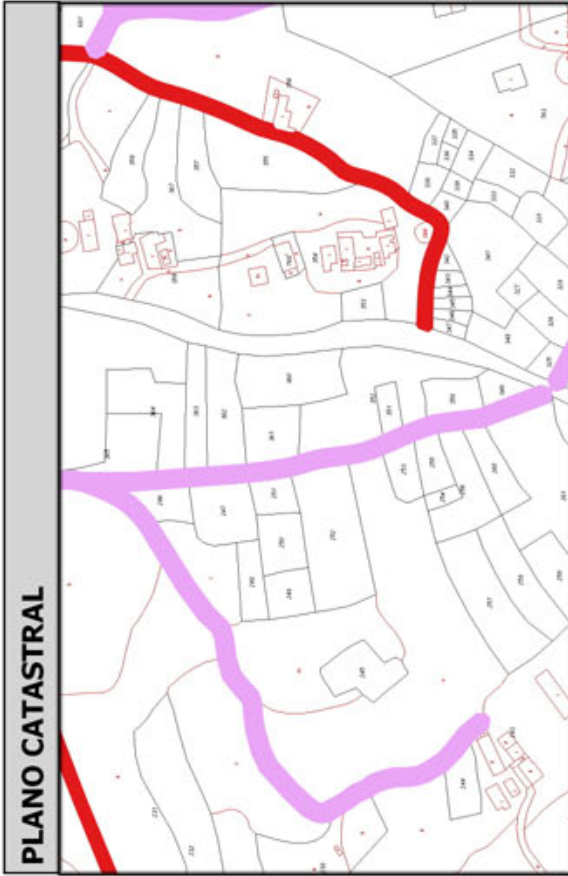
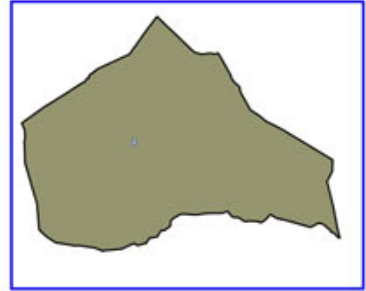
| | | | |
|--------------------------------|---|---------|---------------------|
| Código Seguro De Verificación: | oWTvkIaQ8AW8NVQa+GHTwQ== | Estado | Fecha y hora |
| Firmado Por | Concepcion Pajarón Fernandez - Secretario/a Ayuntamiento Huercal Overa | Firmado | 21/06/2016 13:57:28 |
| Observaciones | | Página | 162/325 |
| Url De Verificación | https://ov.dipalme.org/verifirmav2/ | | |





Inventario municipal de caminos

| | |
|---|-----------------------------|
| IDENTIFICACIÓN | |
| Camino 5509095 | Orden Inventario 713 |
| Nombre CAMINO SIN NOMBRE | |
| Referencia catastral 04053A05509095 | |
| Referencias catastrales afectadas: | |
| Epígrafe: INMUEBLES | Calificación: DOMINIO |
| Subepígrafe: CAMINOS RURALES | Uso: PUBLICO |
| DESCRIPCIÓN | |
| Longitud: 281.9736 Anchura: 3.391142 Superficie: 956 | Categoría 4 |
| Inicio: | |
| Final: | |
| Descripción: | |
| Otra información: | |
| Camino afectado por vía pecuaria: | |
| Nombre vía pecuaria: | |
| Observaciones: | |



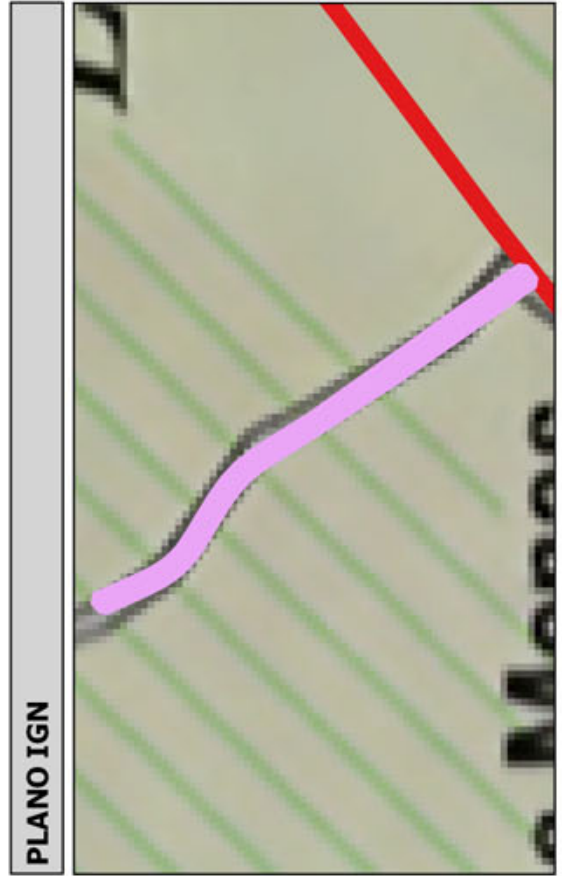
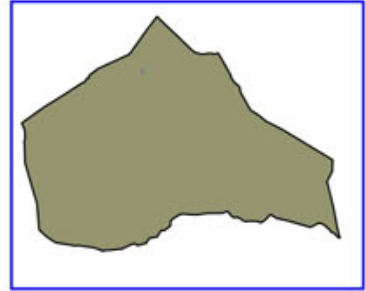
| | | | |
|--------------------------------|---|---------|---------------------|
| Código Seguro De Verificación: | oWTvkIaQ8AW8NVQa+GHTwQ== | Estado | Fecha y hora |
| Firmado Por | Concepcion Pajarón Fernandez - Secretario/a Ayuntamiento Huercal Overa | Firmado | 21/06/2016 13:57:28 |
| Observaciones | | Página | 163/325 |
| Url De Verificación | https://ov.dipalme.org/verifirmav2/ | | |





Inventario municipal de caminos

| | |
|--|---|
| IDENTIFICACIÓN | |
| Camino 1809024 | Orden Inventario 714 |
| Nombre CAMINO SIN NOMBRE | |
| Referencia catastral 04053A01809024 | |
| Referencias catastrales afectadas: | |
| Epigrafe: INMUEBLES | Calificación: DOMINIO |
| Subepigrafe: CAMINOS RURALES | Uso: PUBLICO |
| DESCRIPCIÓN | |
| Longitud: 202.7200 | Anchura: 4.700559 Superficie: 953 |
| Inicio: | Categoría 4 |
| Final: | |
| Descripción: | |
| Otra información: | |
| Camino afectado por vía pecuaria: | |
| Nombre vía pecuaria: | |
| Observaciones: | |



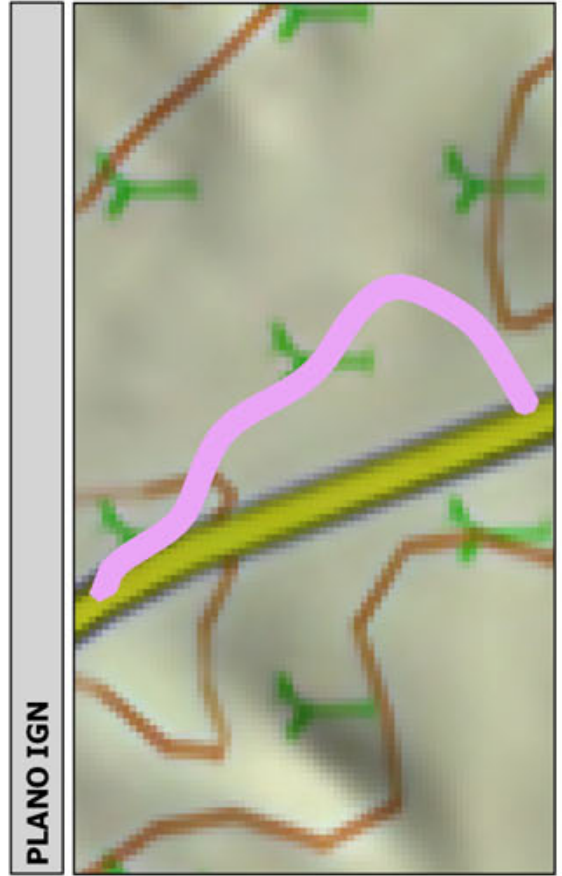
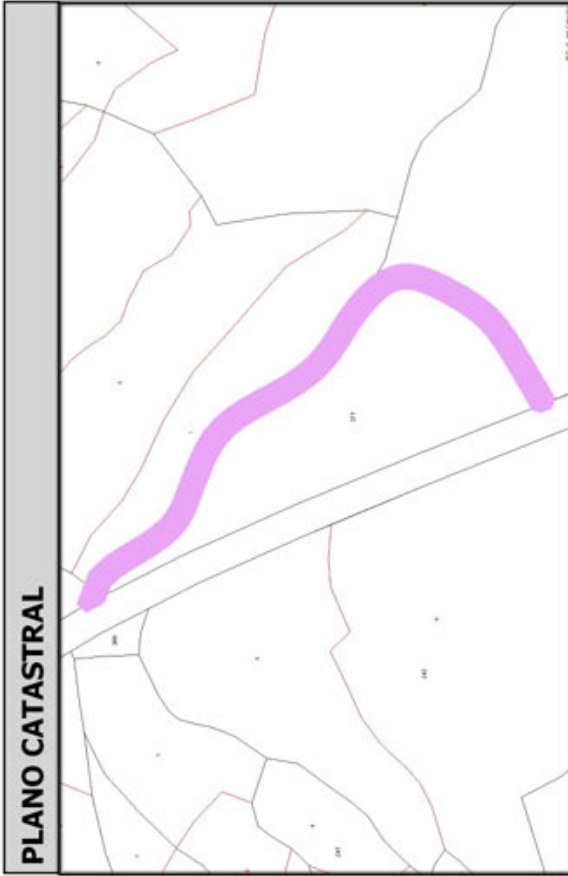
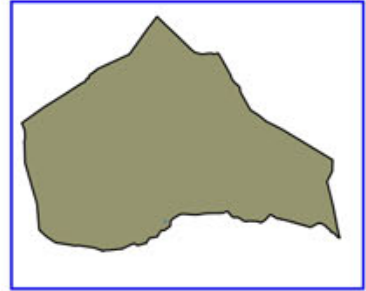
| | | | |
|--------------------------------|---|---------|---------------------|
| Código Seguro De Verificación: | oWTvkIaQ8AW8NVQa+GHTwQ== | Estado | Fecha y hora |
| Firmado Por | Concepcion Pajarón Fernandez - Secretario/a Ayuntamiento Huercal Overa | Firmado | 21/06/2016 13:57:28 |
| Observaciones | | Página | 164/325 |
| Url De Verificación | https://ov.dipalme.org/verificarmav2/ | | |





Inventario municipal de caminos

| | |
|---|-----------------------------|
| IDENTIFICACIÓN | |
| Camino 4109030 | Orden Inventario 715 |
| Nombre CAMINO SIN NOMBRE | |
| Referencia catastral 04053A04109030 | |
| Referencias catastrales afectadas: | |
| Epigrafe: INMUEBLES | Calificación: DOMINIO |
| Subepigrafe: CAMINOS RURALES | Uso: PUBLICO |
| DESCRIPCIÓN | |
| Longitud: 234.1862 Anchura: 4.061955 Superficie: 951 | Categoría 4 |
| Inicio: | |
| Final: | |
| Descripción: | |
| Otra información: | |
| Camino afectado por vía pecuaria: | |
| Nombre vía pecuaria: | |
| Observaciones: | |



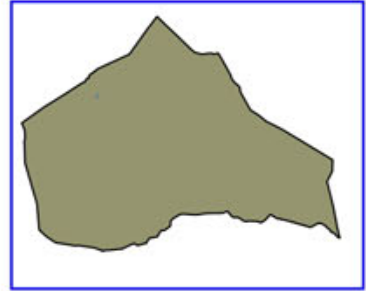
| | | | |
|--------------------------------|---|---------|---------------------|
| Código Seguro De Verificación: | oWTvkIaQ8AW8NVQa+GHTwQ== | Estado | Fecha y hora |
| Firmado Por | Concepcion Pajarón Fernandez - Secretario/a Ayuntamiento Huercal Overa | Firmado | 21/06/2016 13:57:28 |
| Observaciones | | Página | 165/325 |
| Url De Verificación | https://ov.dipalme.org/verifirmav2/ | | |





Inventario municipal de caminos

| | |
|--|--------------------------|
| IDENTIFICACIÓN | |
| Camino 0609082 | Orden Inventario |
| Nombre CAMINO SIN NOMBRE | 716 |
| Referencia catastral 04053A00609082 | |
| Referencias catastrales afectadas: | |
| Epigrafe: INMUEBLES | Calificación: DOMINIO |
| Subepigrafe: CAMINOS RURALES | Uso: PUBLICO |
| DESCRIPCIÓN | |
| Longitud: 246.8199 | Anchura: 3.828552 |
| | Superficie: 945 |
| Inicio: | Categoría 4 |
| Final: | |
| Descripción: | |
| Otra información: | |
| Camino afectado por vía pecuaria: | |
| Nombre vía pecuaria: | |
| Observaciones: | |



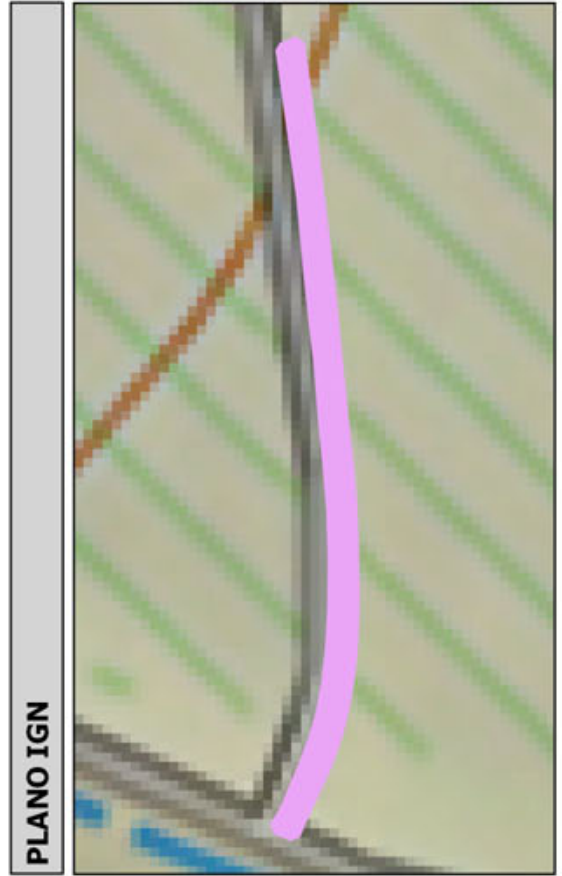
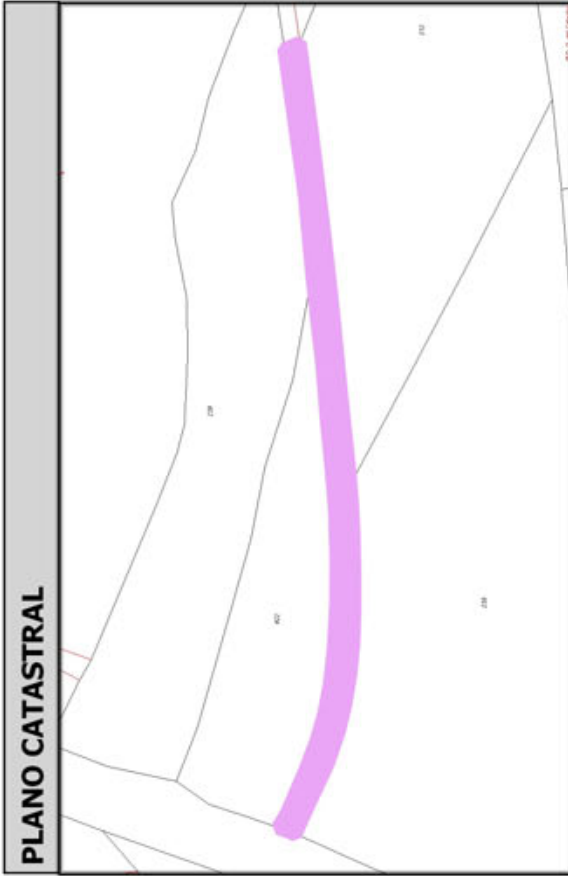
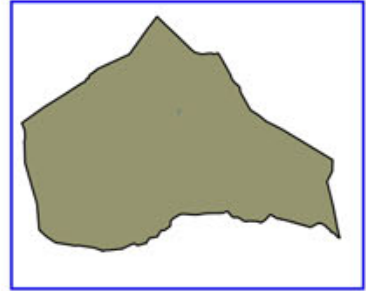
| | | | |
|--------------------------------|---|---------|---------------------|
| Código Seguro De Verificación: | oWTvkIaQ8AW8NVQa+GHTwQ== | Estado | Fecha y hora |
| Firmado Por | Concepcion Pajarón Fernandez - Secretario/a Ayuntamiento Huercal Overa | Firmado | 21/06/2016 13:57:28 |
| Observaciones | | Página | 166/325 |
| Url De Verificación | https://ov.dipalme.org/verifirmav2/ | | |





Inventario municipal de caminos

| | |
|---|-----------------------------|
| IDENTIFICACIÓN | |
| Camino 1509127 | Orden Inventario 717 |
| Nombre CAMINO SIN NOMBRE | |
| Referencia catastral 04053A01509127 | |
| Referencias catastrales afectadas: | |
| Epígrafe: INMUEBLES | Calificación: DOMINIO |
| Subepígrafe: CAMINOS RURALES | Uso: PUBLICO |
| DESCRIPCIÓN | |
| Longitud: 215.2831 Anchura: 4.381167 Superficie: 943 | Categoría 4 |
| Inicio: | |
| Final: | |
| Descripción: | |
| Otra información: | |
| Camino afectado por vía pecuaria: | |
| Nombre vía pecuaria: | |
| Observaciones: | |




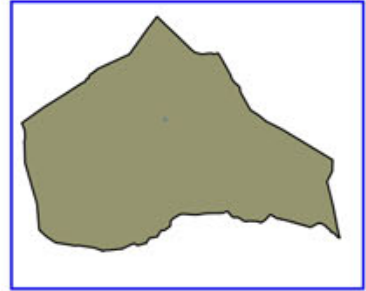
| | | | |
|--------------------------------|---|---------|---------------------|
| Código Seguro De Verificación: | oWTvkIaQ8AW8NVQa+GHTwQ== | Estado | Fecha y hora |
| Firmado Por | Concepcion Pajarón Fernandez - Secretario/a Ayuntamiento Huercal Overa | Firmado | 21/06/2016 13:57:28 |
| Observaciones | | Página | 167/325 |
| Url De Verificación | https://ov.dipalme.org/verifirmav2/ | | |





Inventario municipal de caminos

| | |
|--|-----------------------------|
| IDENTIFICACIÓN | |
| Camino 1509068 | Orden Inventario 718 |
| Nombre CAMINO SIN NOMBRE | |
| Referencia catastral 04053A01509068 | |
| Referencias catastrales afectadas: | |
| Epigrafe: INMUEBLES | Calificación: DOMINIO |
| Subepigrafe: CAMINOS RURALES | Uso: PUBLICO |
| DESCRIPCIÓN | |
| Longitud: 282.92301 Anchura: 3.316227 Superficie: 938 | Categoría 4 |
| Inicio: | |
| Final: | |
| Descripción: | |
| Otra información: | |
| Camino afectado por vía pecuaria: | |
| Nombre vía pecuaria: | |
| Observaciones: | |



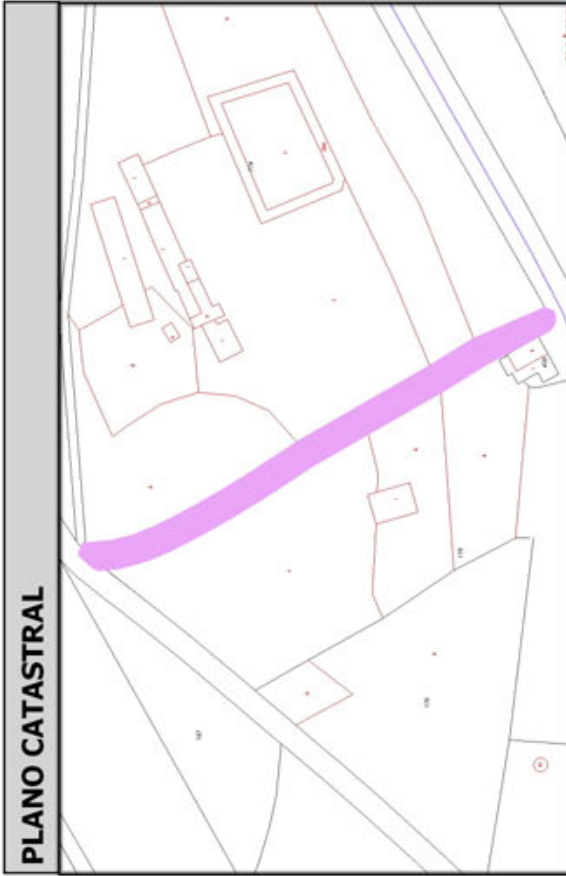
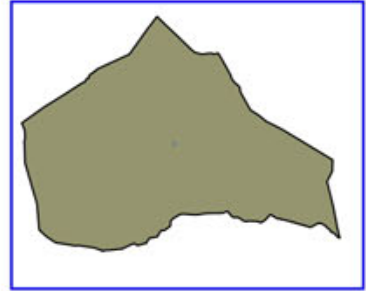
| | | | |
|--------------------------------|---|---------|---------------------|
| Código Seguro De Verificación: | oWTvkIaQ8AW8NVQa+GHTwQ== | Estado | Fecha y hora |
| Firmado Por | Concepcion Pajarón Fernandez - Secretario/a Ayuntamiento Huercal Overa | Firmado | 21/06/2016 13:57:28 |
| Observaciones | | Página | 168/325 |
| Url De Verificación | https://ov.dipalme.org/verifirmav2/ | | |





Inventario municipal de caminos

| | |
|--|-----------------------------|
| IDENTIFICACIÓN | |
| Camino 5609080 | Orden Inventario 719 |
| Nombre CAMINO SIN NOMBRE | |
| Referencia catastral 04053A05609080 | |
| Referencias catastrales afectadas: | |
| Epígrafe: INMUEBLES | Calificación: DOMINIO |
| Subepígrafe: CAMINOS RURALES | Uso: PUBLICO |
| DESCRIPCIÓN | |
| Longitud: 181.05691 Anchura: 5.178704 Superficie: 938 | Categoría 4 |
| Inicio: | |
| Final: | |
| Descripción: | |
| Otra información: | |
| Camino afectado por vía pecuaria: | |
| Nombre vía pecuaria: | |
| Observaciones: | |



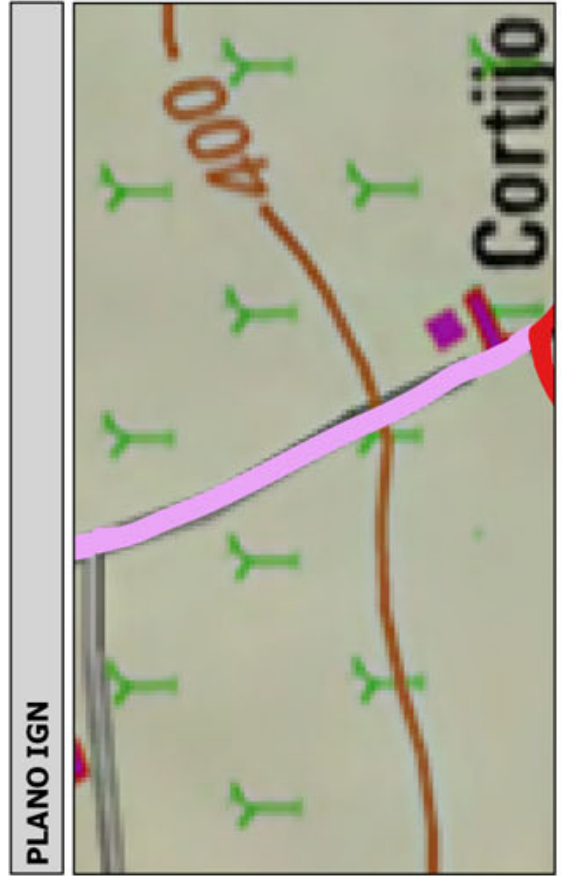
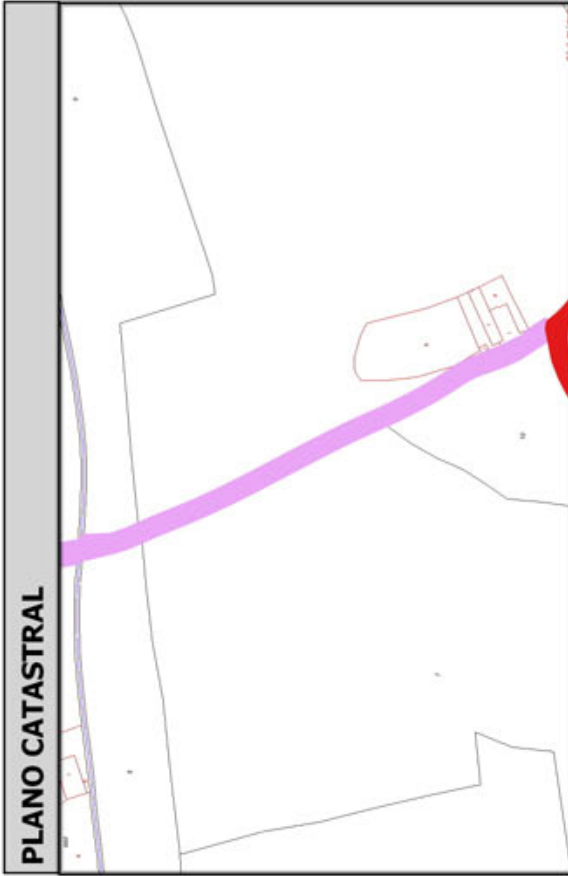
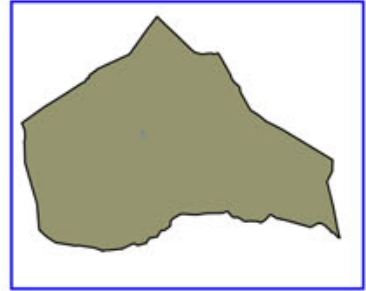
| | | | |
|--------------------------------|---|---------|---------------------|
| Código Seguro De Verificación: | oWTvkIaQ8AW8NVQa+GHTwQ== | Estado | Fecha y hora |
| Firmado Por | Concepcion Pajarón Fernandez - Secretario/a Ayuntamiento Huercal Overa | Firmado | 21/06/2016 13:57:28 |
| Observaciones | | Página | 169/325 |
| Url De Verificación | https://ov.dipalme.org/verificarmav2/ | | |





Inventario municipal de caminos

| | |
|--|-----------------------|
| IDENTIFICACIÓN | |
| Camino 1009087 | Orden Inventario |
| Nombre CAMINO SIN NOMBRE | 720 |
| Referencia catastral 04053A01009087 | |
| Referencias catastrales afectadas: | |
| Epigrafe: INMUEBLES | Calificación: DOMINIO |
| Subepigrafe: CAMINOS RURALES | Uso: PUBLICO |
| DESCRIPCIÓN | |
| Longitud: 256.97601 Anchura: 3.644257 Superficie: 936 | Categoría 4 |
| Inicio: | |
| Final: | |
| Descripción: | |
| Otra información: | |
| Camino afectado por vía pecuaria: | |
| Nombre vía pecuaria: | |
| Observaciones: | |



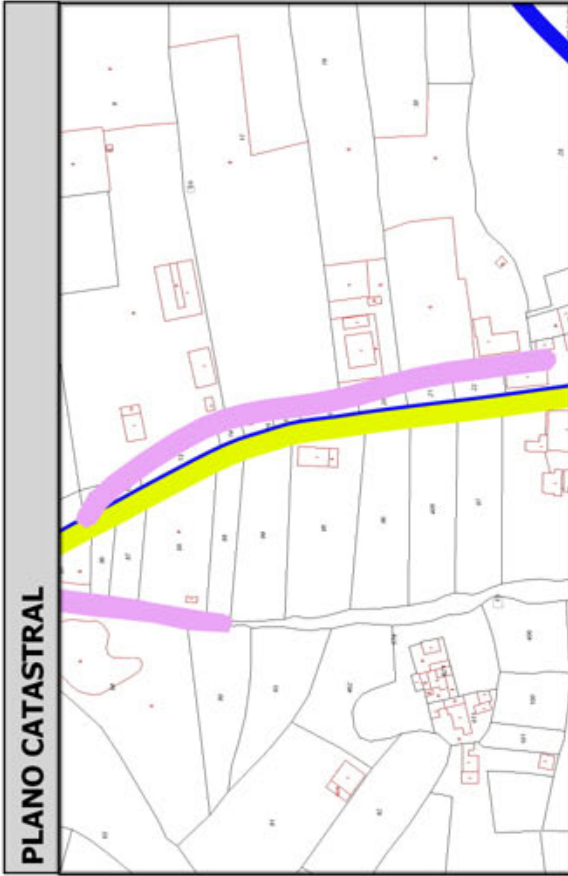
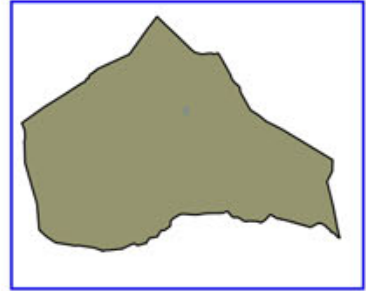
| | | | |
|--------------------------------|---|---------|---------------------|
| Código Seguro De Verificación: | oWTvkIaQ8AW8NVQa+GHTwQ== | Estado | Fecha y hora |
| Firmado Por | Concepcion Pajarón Fernandez - Secretario/a Ayuntamiento Huercal Overa | Firmado | 21/06/2016 13:57:28 |
| Observaciones | | Página | 170/325 |
| Url De Verificación | https://ov.dipalme.org/verificarmav2/ | | |





Inventario municipal de caminos

| | |
|---|-----------------------------|
| IDENTIFICACIÓN | |
| Camino 2309189 | Orden Inventario 721 |
| Nombre CAMINO SIN NOMBRE | |
| Referencia catastral 04053A02309189 | |
| Referencias catastrales afectadas: | |
| Epígrafe: INMUEBLES | Calificación: DOMINIO |
| Subepígrafe: CAMINOS RURALES | Uso: PUBLICO |
| DESCRIPCIÓN | |
| Longitud: 248.9308 Anchura: 3.756243 Superficie: 935 | Categoría 4 |
| Inicio: | |
| Final: | |
| Descripción: | |
| Otra información: | |
| Camino afectado por vía pecuaria: | |
| Nombre vía pecuaria: | |
| Observaciones: | |



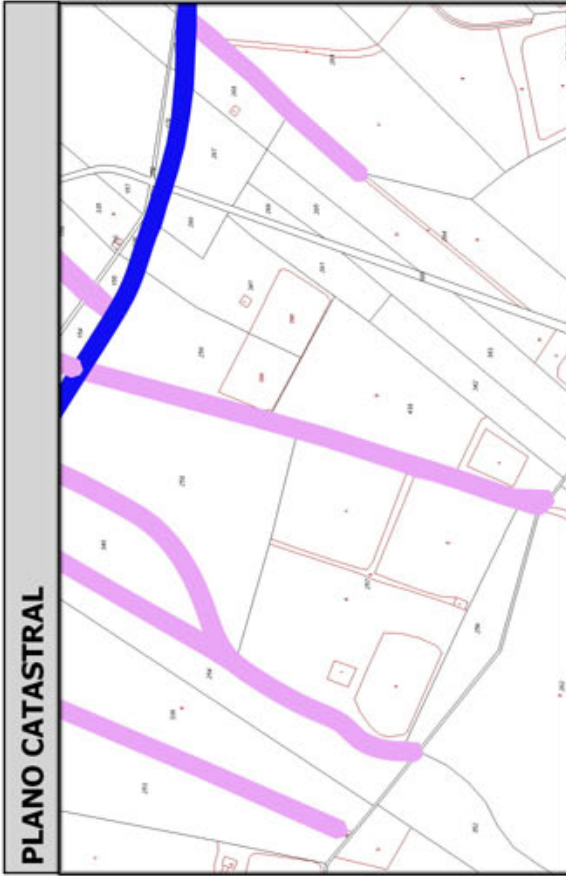
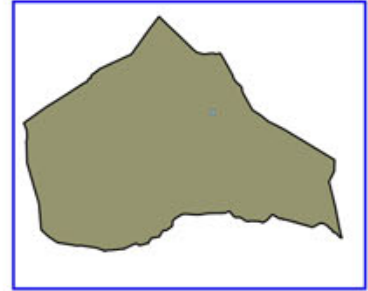
| | | | |
|--------------------------------|---|---------|---------------------|
| Código Seguro De Verificación: | oWTvkIaQ8AW8NVQa+GHTwQ== | Estado | Fecha y hora |
| Firmado Por | Concepcion Pajarón Fernandez - Secretario/a Ayuntamiento Huercal Overa | Firmado | 21/06/2016 13:57:28 |
| Observaciones | | Página | 171/325 |
| Url De Verificación | https://ov.dipalme.org/verifirmav2/ | | |





Inventario municipal de caminos

| | |
|--|------------------------|
| IDENTIFICACIÓN | |
| Camino 2709070 | Orden Inventario |
| Nombre CAMINO SIN NOMBRE | 722 |
| Referencia catastral 04053A02709070 | |
| Referencias catastrales afectadas: | |
| Epigrafe: INMUEBLES | Calificación: DOMINIO |
| Subepigrafe: CAMINOS RURALES | Uso: PUBLICO |
| DESCRIPCIÓN | |
| Longitud: 280.9652 ; Anchura: 3.325702 | Superficie: 934 |
| Inicio: | Categoría 4 |
| Final: | |
| Descripción: | |
| Otra información: | |
| Camino afectado por vía pecuaria: | |
| Nombre vía pecuaria: | |
| Observaciones: | |




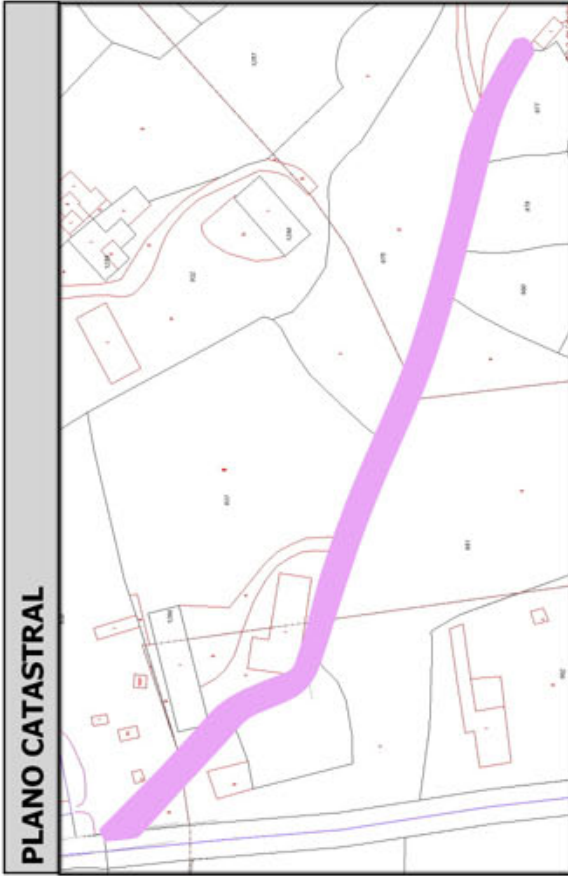
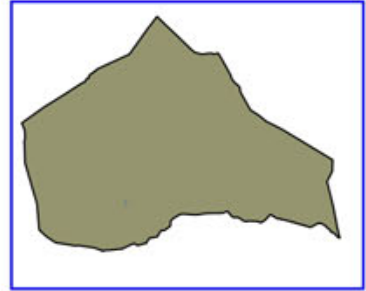
| | | | |
|--------------------------------|---|---------|---------------------|
| Código Seguro De Verificación: | oWTvkIaQ8AW8NVQa+GHTwQ== | Estado | Fecha y hora |
| Firmado Por | Concepcion Pajarón Fernandez - Secretario/a Ayuntamiento Huercal Overa | Firmado | 21/06/2016 13:57:28 |
| Observaciones | | Página | 172/325 |
| Url De Verificación | https://ov.dipalme.org/verificarmav2/ | | |





Inventario municipal de caminos

| | |
|--|---|
| IDENTIFICACIÓN | |
| Camino 6309091 | Orden Inventario |
| Nombre CAMINO SIN NOMBRE | 723 |
| Referencia catastral 04053A06309091 | |
| Referencias catastrales afectadas: | |
| Epígrafe: INMUEBLES | Calificación: DOMINIO |
| Subepígrafe: CAMINOS RURALES | Uso: PUBLICO |
| DESCRIPCIÓN | |
| Longitud: 250.5950 | Anchura: 3.711539 Superficie: 930 |
| Inicio: | Categoría 4 |
| Final: | |
| Descripción: | |
| Otra información: | |
| Camino afectado por vía pecuaria: | |
| Nombre vía pecuaria: | |
| Observaciones: | |

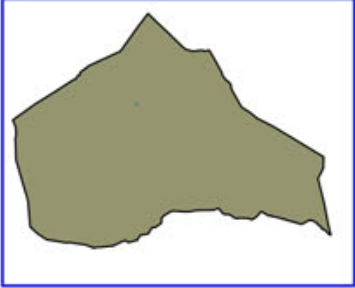


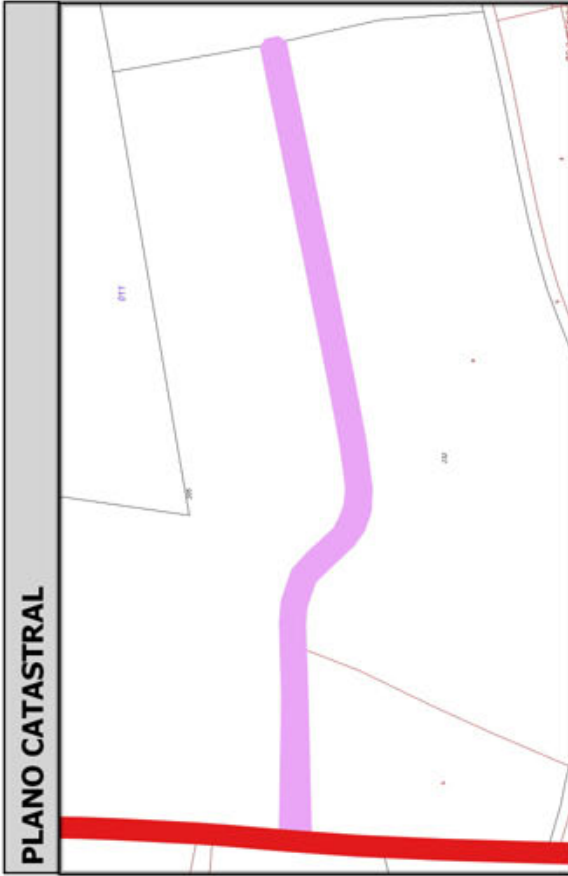
| | | | |
|--------------------------------|---|---------|---------------------|
| Código Seguro De Verificación: | oWTvkIaQ8AW8NVQa+GHTwQ== | Estado | Fecha y hora |
| Firmado Por | Concepcion Pajarón Fernandez - Secretario/a Ayuntamiento Huercal Overa | Firmado | 21/06/2016 13:57:28 |
| Observaciones | | Página | 173/325 |
| Url De Verificación | https://ov.dipalme.org/verificarmav2/ | | |





Inventario municipal de caminos

| | |
|---|-----------------------------|
| IDENTIFICACIÓN | |
| Camino 1109053 | Orden Inventario 724 |
| Nombre CAMINO SIN NOMBRE | |
| Referencia catastral 04053A01109053 | |
| Referencias catastrales afectadas: | |
| Epígrafe: INMUEBLES | Calificación: DOMINIO |
| Subepígrafe: CAMINOS RURALES | Uso: PUBLICO |
| DESCRIPCIÓN | |
| Longitud: 238.68411 Anchura: 3.892301 Superficie: 929 Categoría 4 | |
| Inicio: | |
| Final: | |
| Descripción: | |
| Otra información: | |
| Camino afectado por vía pecuaria: | |
| Nombre vía pecuaria: | |
| Observaciones: | |
|  | |




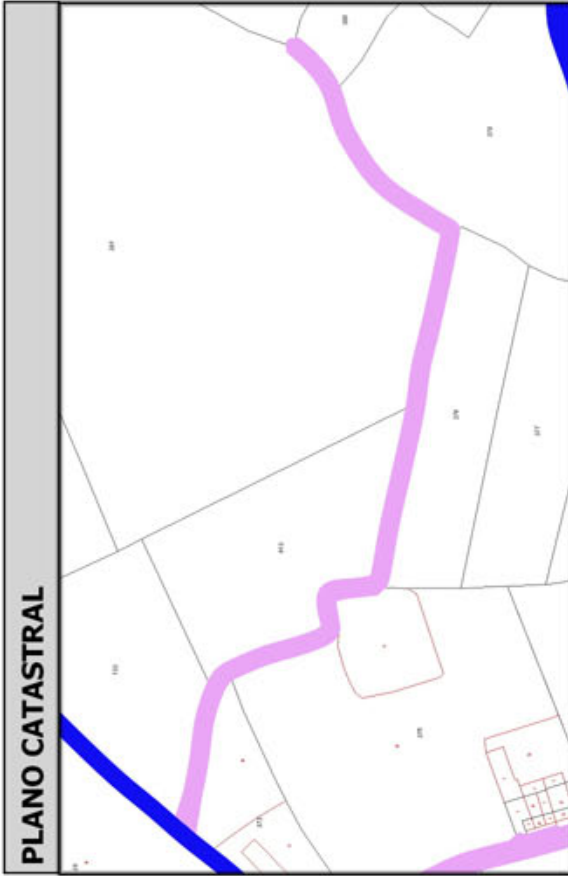
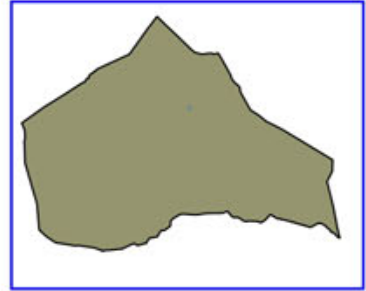
| | | | |
|--------------------------------|---|---------|---------------------|
| Código Seguro De Verificación: | oWTvkIaQ8AW8NVQa+GHTwQ== | Estado | Fecha y hora |
| Firmado Por | Concepcion Pajarón Fernandez - Secretario/a Ayuntamiento Huercal Overa | Firmado | 21/06/2016 13:57:28 |
| Observaciones | | Página | 174/325 |
| Url De Verificación | https://ov.dipalme.org/verifirmav2/ | | |





Inventario municipal de caminos

| | |
|--|-----------------------------|
| IDENTIFICACIÓN | |
| Camino 2309195 | Orden Inventario 725 |
| Nombre CAMINO SIN NOMBRE | |
| Referencia catastral 04053A02309195 | |
| Referencias catastrales afectadas: | |
| Epígrafe: INMUEBLES | Calificación: DOMINIO |
| Subepígrafe: CAMINOS RURALES | Uso: PUBLICO |
| DESCRIPCIÓN | |
| Longitud: 403.7678f Anchura: 2.286002 Superficie: 923 | Categoría 4 |
| Inicio: | |
| Final: | |
| Descripción: | |
| Otra información: | |
| Camino afectado por vía pecuaria: | |
| Nombre vía pecuaria: | |
| Observaciones: | |



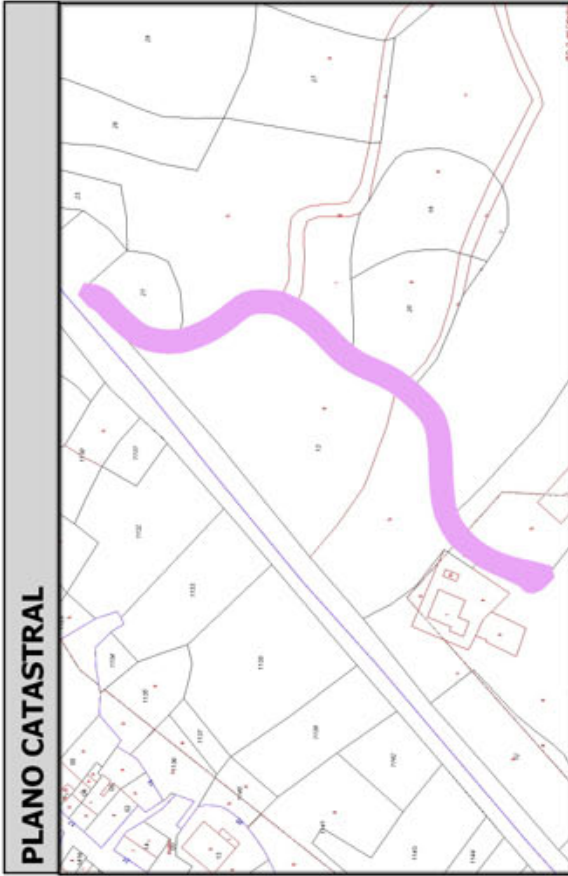
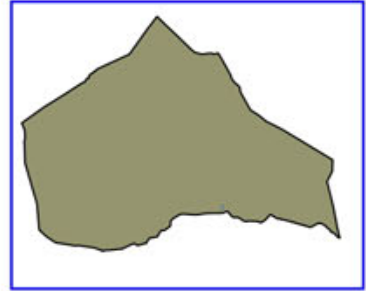
| | | | |
|--------------------------------|---|---------|---------------------|
| Código Seguro De Verificación: | oWTvkIaQ8AW8NVQa+GHTwQ== | Estado | Fecha y hora |
| Firmado Por | Concepcion Pajarón Fernandez - Secretario/a Ayuntamiento Huercal Overa | Firmado | 21/06/2016 13:57:28 |
| Observaciones | | Página | 175/325 |
| Url De Verificación | https://ov.dipalme.org/verificarmav2/ | | |





Inventario municipal de caminos

| | |
|---|-----------------------------|
| IDENTIFICACIÓN | |
| Camino 3709075 | Orden Inventario 726 |
| Nombre CAMINO SIN NOMBRE | |
| Referencia catastral 04053A03709075 | |
| Referencias catastrales afectadas: | |
| Epigrafe: INMUEBLES | Calificación: DOMINIO |
| Subepigrafe: CAMINOS RURALES | Uso: PUBLICO |
| DESCRIPCIÓN | |
| Longitud: 243.9542 Anchura: 3.777423 Superficie: 922 | Categoría 4 |
| Inicio: | |
| Final: | |
| Descripción: | |
| Otra información: | |
| Camino afectado por vía pecuaria: | |
| Nombre vía pecuaria: | |
| Observaciones: | |



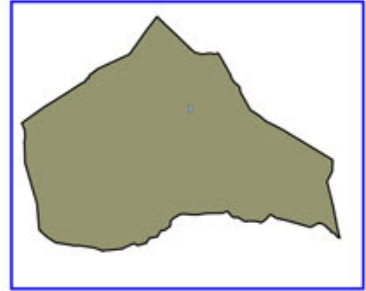
| | | | |
|--------------------------------|---|---------|---------------------|
| Código Seguro De Verificación: | oWTvkIaQ8AW8NVQa+GHTwQ== | Estado | Fecha y hora |
| Firmado Por | Concepcion Pajarón Fernandez - Secretario/a Ayuntamiento Huercal Overa | Firmado | 21/06/2016 13:57:28 |
| Observaciones | | Página | 176/325 |
| Url De Verificación | https://ov.dipalme.org/verifirmav2/ | | |





Inventario municipal de caminos

| | |
|---|-----------------------------|
| IDENTIFICACIÓN | |
| Camino 2309196 | Orden Inventario 727 |
| Nombre CAMINO SIN NOMBRE | |
| Referencia catastral 04053A02309196 | |
| Referencias catastrales afectadas: | |
| Epígrafe: INMUEBLES | Calificación: DOMINIO |
| Subepígrafe: CAMINOS RURALES | Uso: PUBLICO |
| DESCRIPCIÓN | |
| Longitud: 267.3763 Anchura: 3.446071 Superficie: 921 | Categoría 4 |
| Inicio: | |
| Final: | |
| Descripción: | |
| Otra información: | |
| Camino afectado por vía pecuaria: | |
| Nombre vía pecuaria: | |
| Observaciones: | |



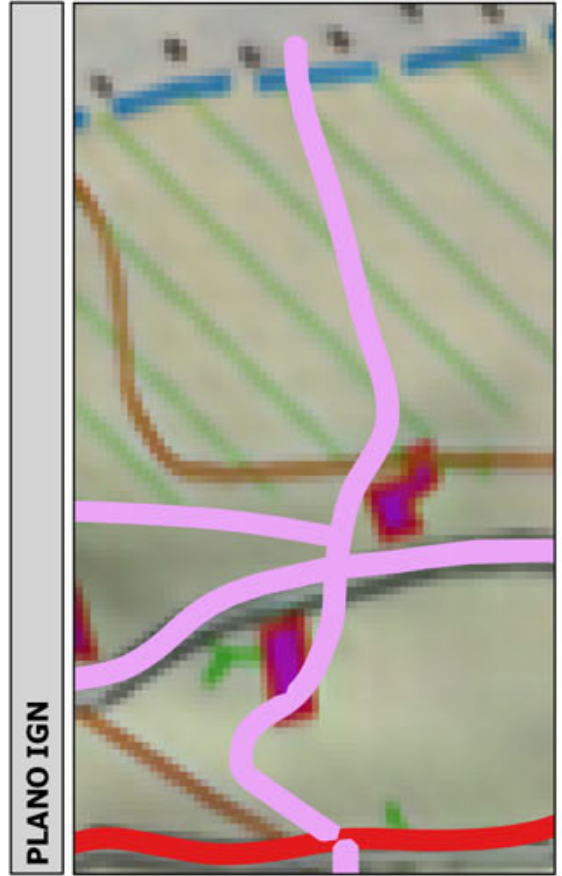
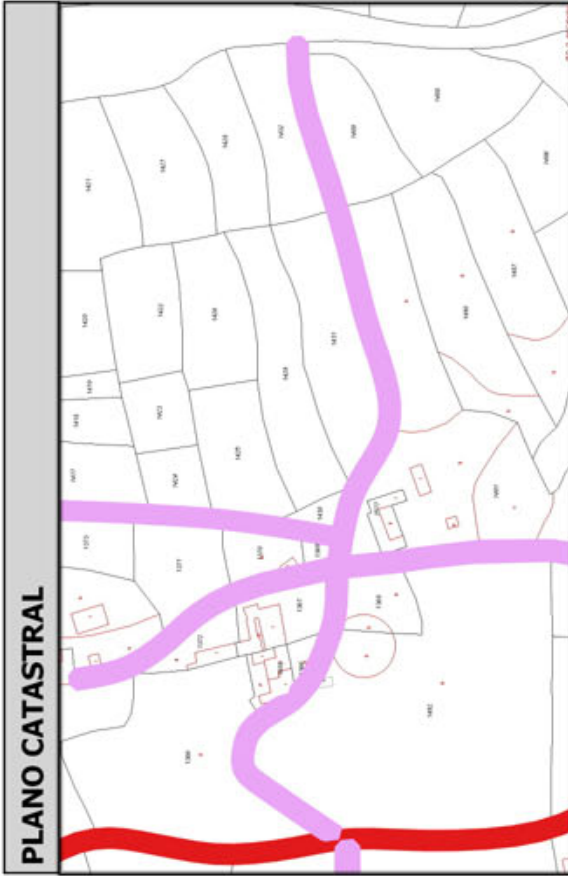
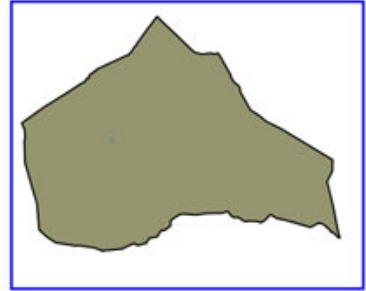
| | | | |
|--------------------------------|---|---------|---------------------|
| Código Seguro De Verificación: | oWtvkIaQ8AW8NVQa+GHTwQ== | Estado | Fecha y hora |
| Firmado Por | Concepcion Pajarón Fernandez - Secretario/a Ayuntamiento Huercal Overa | Firmado | 21/06/2016 13:57:28 |
| Observaciones | | Página | 177/325 |
| Url De Verificación | https://ov.dipalme.org/verifirmav2/ | | |





Inventario municipal de caminos

| | |
|--|-----------------------------|
| IDENTIFICACIÓN | |
| Camino 5309103 | Orden Inventario 728 |
| Nombre CAMINO SIN NOMBRE | |
| Referencia catastral 04053A05309103 | |
| Referencias catastrales afectadas: | |
| Epígrafe: INMUEBLES | Calificación: DOMINIO |
| Subepígrafe: CAMINOS RURALES | Uso: PUBLICO |
| DESCRIPCIÓN | |
| Longitud: 306.6725f Anchura: 3.002524 Superficie: 921 | Categoría 4 |
| Inicio: | |
| Final: | |
| Descripción: | |
| Otra información: | |
| Camino afectado por vía pecuaria: | |
| Nombre vía pecuaria: | |
| Observaciones: | |



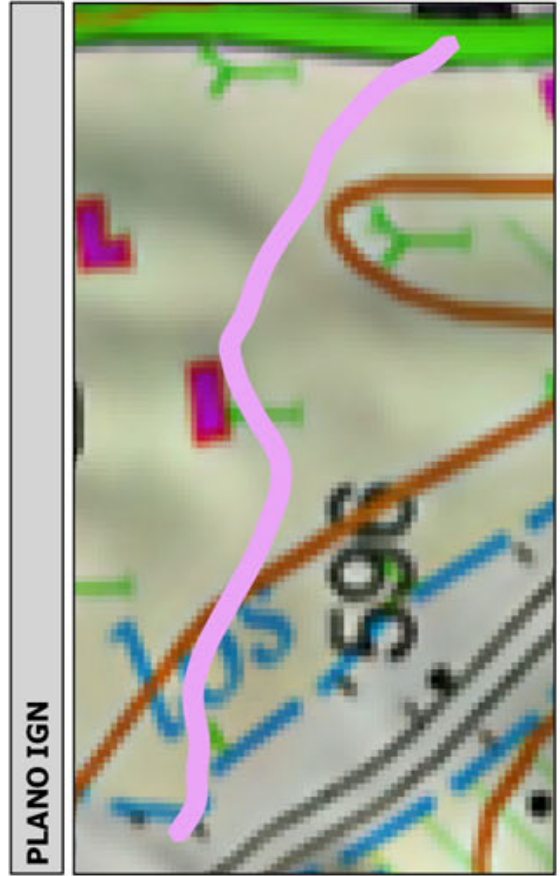
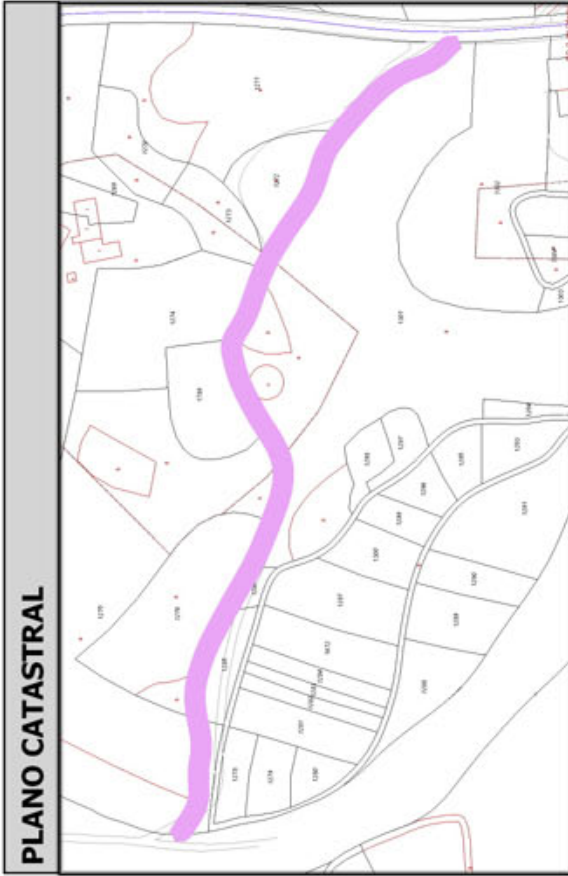
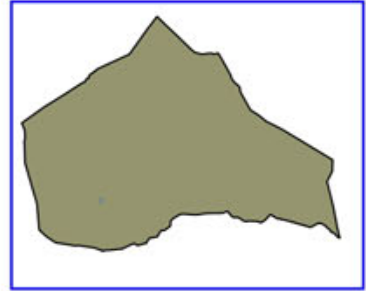
| | | | |
|--------------------------------|---|---------|---------------------|
| Código Seguro De Verificación: | oWTvkIaQ8AW8NVQa+GHTwQ== | Estado | Fecha y hora |
| Firmado Por | Concepcion Pajarón Fernandez - Secretario/a Ayuntamiento Huercal Overa | Firmado | 21/06/2016 13:57:28 |
| Observaciones | | Página | 178/325 |
| Url De Verificación | https://ov.dipalme.org/verificarmav2/ | | |





Inventario municipal de caminos

| | |
|---|-----------------------------|
| IDENTIFICACIÓN | |
| Camino 4909136 | Orden Inventario 729 |
| Nombre CAMINO SIN NOMBRE | |
| Referencia catastral 04053A04909136 | |
| Referencias catastrales afectadas: | |
| Epigrafe: INMUEBLES | Calificación: DOMINIO |
| Subepigrafe: CAMINOS RURALES | Uso: PUBLICO |
| DESCRIPCIÓN | |
| Longitud: 344.1811 ; Anchura: 2.661876 Superficie: 916 | Categoría 4 |
| Inicio: | |
| Final: | |
| Descripción: | |
| Otra información: | |
| Camino afectado por vía pecuaria: | |
| Nombre vía pecuaria: | |
| Observaciones: | |



| | | | |
|--------------------------------|---|---------|---------------------|
| Código Seguro De Verificación: | oWtVkiIaQ8AW8NVQa+GHTwQ== | Estado | Fecha y hora |
| Firmado Por | Concepcion Pajarón Fernandez - Secretario/a Ayuntamiento Huercal Overa | Firmado | 21/06/2016 13:57:28 |
| Observaciones | | Página | 179/325 |
| Url De Verificación | https://ov.dipalme.org/verifirmav2/ | | |

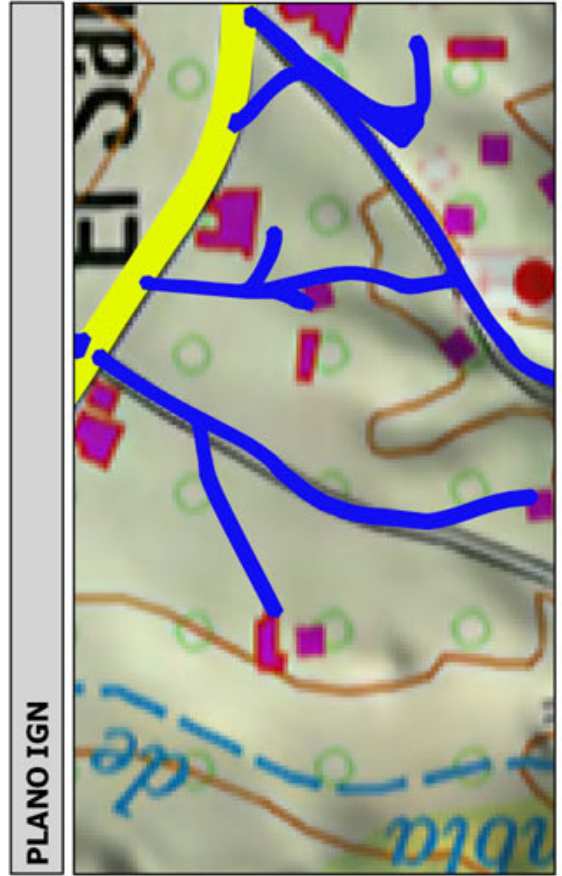
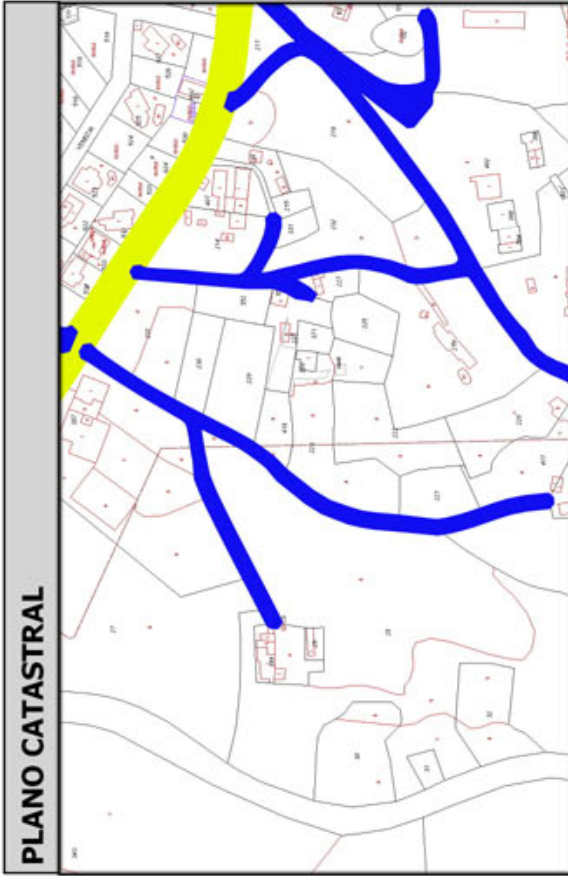
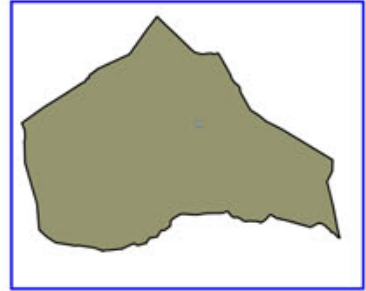




Excmo.
Ayuntamiento
Huércal-Overa

Inventario municipal de caminos

| | |
|---|-----------------------|
| IDENTIFICACIÓN | |
| Camino 5809081 | Orden Inventario |
| Nombre CAMINO SIN NOMBRE | 730 |
| Referencia catastral 04053A05809081 | |
| Referencias catastrales afectadas: | |
| Epigrafe: INMUEBLES | Calificación: DOMINIO |
| Subepigrafe: CAMINOS RURALES | Uso: PUBLICO |
| DESCRIPCIÓN | |
| Longitud: 285.4248 Anchura: 3.210668 Superficie: 916 | Categoría 2 |
| Inicio: | |
| Final: | |
| Descripción: | |
| Otra información: | |
| Camino afectado por vía pecuaria: | |
| Nombre vía pecuaria: | |
| Observaciones: | |




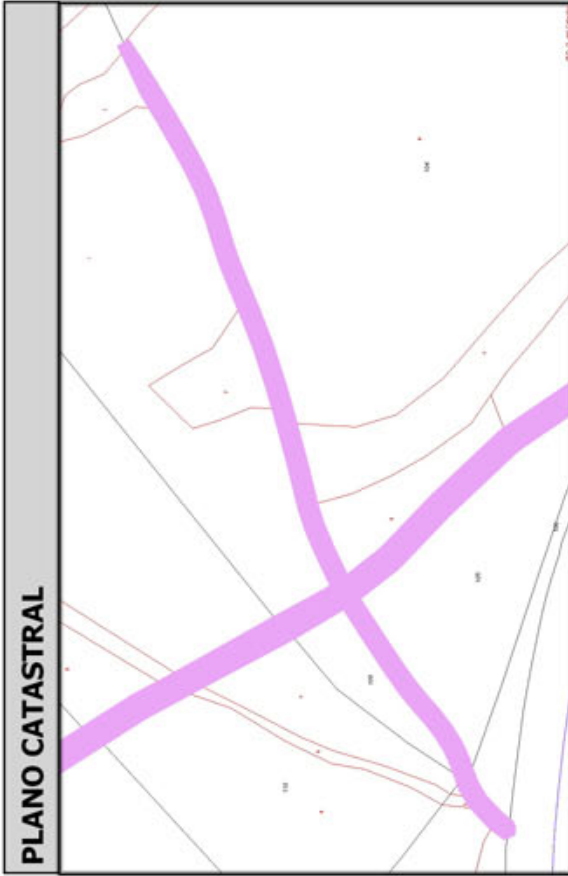
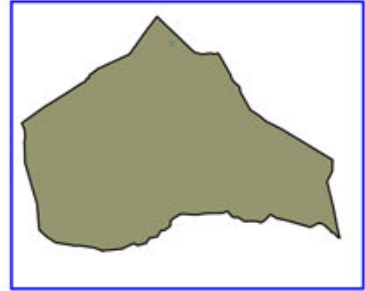
| | | | |
|--------------------------------|---|---------|---------------------|
| Código Seguro De Verificación: | oWTvkIaQ8AW8NVQa+GHTwQ== | Estado | Fecha y hora |
| Firmado Por | Concepcion Pajarón Fernandez - Secretario/a Ayuntamiento Huercal Overa | Firmado | 21/06/2016 13:57:28 |
| Observaciones | | Página | 180/325 |
| Url De Verificación | https://ov.dipalme.org/verifirmav2/ | | |





Inventario municipal de caminos

| | |
|---|-----------------------|
| IDENTIFICACIÓN | |
| Camino 2009043 | Orden Inventario |
| Nombre CAMINO SIN NOMBRE | 731 |
| Referencia catastral 04053A02009043 | |
| Referencias catastrales afectadas: | |
| Epigrafe: INMUEBLES | Calificación: DOMINIO |
| Subepigrafe: CAMINOS RURALES | Uso: PUBLICO |
| DESCRIPCIÓN | |
| Longitud: 340.7815 Anchura: 2.677236 Superficie: 912 | Categoría 4 |
| Inicio: | |
| Final: | |
| Descripción: | |
| Otra información: | |
| Camino afectado por vía pecuaria: | |
| Nombre vía pecuaria: | |
| Observaciones: | |




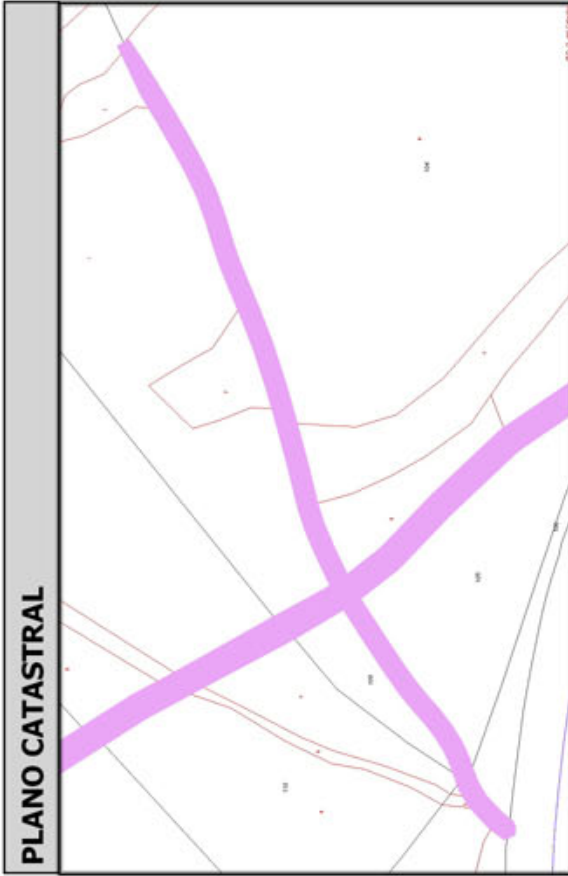
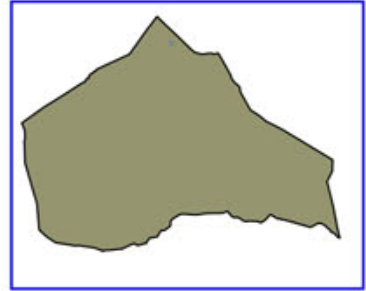
| | | | |
|--------------------------------|---|---------|---------------------|
| Código Seguro De Verificación: | oWTvkIaQ8AW8NVQa+GHTwQ== | Estado | Fecha y hora |
| Firmado Por | Concepcion Pajarón Fernandez - Secretario/a Ayuntamiento Huercal Overa | Firmado | 21/06/2016 13:57:28 |
| Observaciones | | Página | 181/325 |
| Url De Verificación | https://ov.dipalme.org/verifirmav2/ | | |





Inventario municipal de caminos

| | |
|---|-----------------------|
| IDENTIFICACIÓN | |
| Camino 2009043 | Orden Inventario |
| Nombre CAMINO SIN NOMBRE | 732 |
| Referencia catastral 04053A02009043 | |
| Referencias catastrales afectadas: | |
| Epigrafe: INMUEBLES | Calificación: DOMINIO |
| Subepigrafe: CAMINOS RURALES | Uso: PUBLICO |
| DESCRIPCIÓN | |
| Longitud: 340.7815 Anchura: 2.677236 Superficie: 912 | Categoría 4 |
| Inicio: | |
| Final: | |
| Descripción: | |
| Otra información: | |
| Camino afectado por vía pecuaria: | |
| Nombre vía pecuaria: | |
| Observaciones: | |



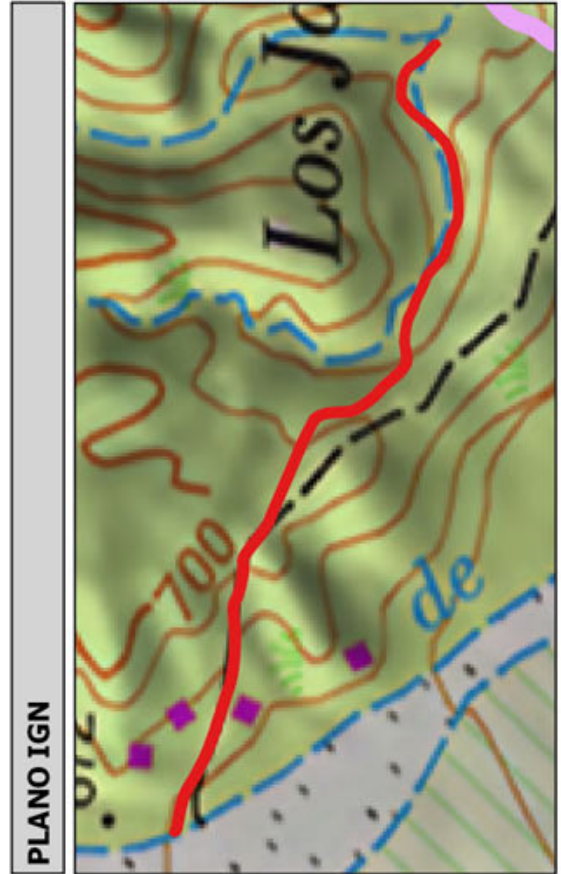
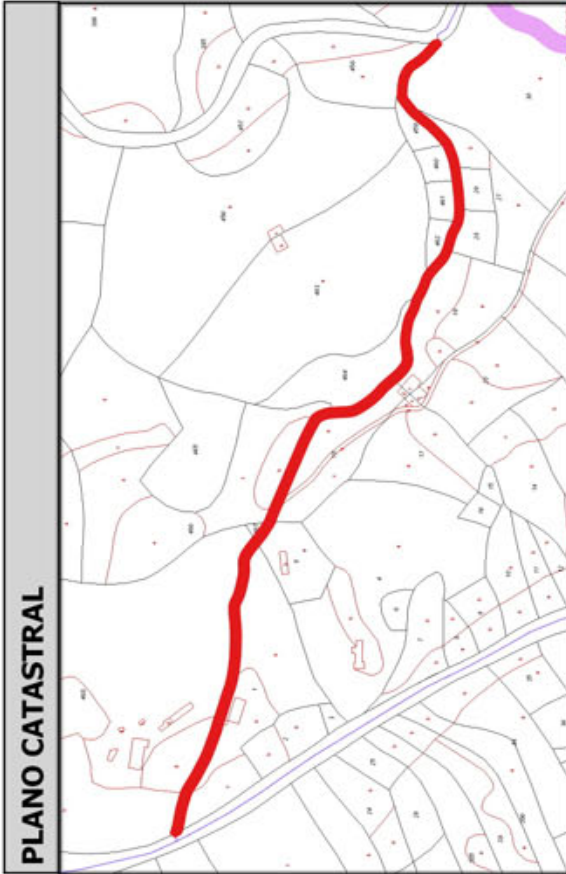
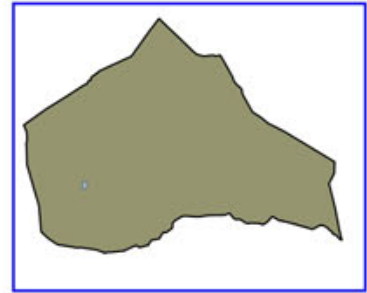
| | | | |
|--------------------------------|---|---------|---------------------|
| Código Seguro De Verificación: | oWTvkIaQ8AW8NVQa+GHTwQ== | Estado | Fecha y hora |
| Firmado Por | Concepcion Pajarón Fernandez - Secretario/a Ayuntamiento Huercal Overa | Firmado | 21/06/2016 13:57:28 |
| Observaciones | | Página | 182/325 |
| Url De Verificación | https://ov.dipalme.org/verifirmav2/ | | |





Inventario municipal de caminos

| | |
|--|---|
| IDENTIFICACIÓN | |
| Camino 5109054 | Orden Inventario 733 |
| Nombre CAMINO SIN NOMBRE | |
| Referencia catastral 04053A05109054 | |
| Referencias catastrales afectadas: | |
| Epígrafe: INMUEBLES | Calificación: DOMINIO |
| Subepígrafe: CAMINOS RURALES | Uso: PUBLICO |
| DESCRIPCIÓN | |
| Longitud: 637.1993 ; Anchura: 1.429813 | Superficie: 911 Categoría 3 |
| Inicio: | |
| Final: | |
| Descripción: | |
| Otra información: | |
| Camino afectado por vía pecuaria: | |
| Nombre vía pecuaria: | |
| Observaciones: | |



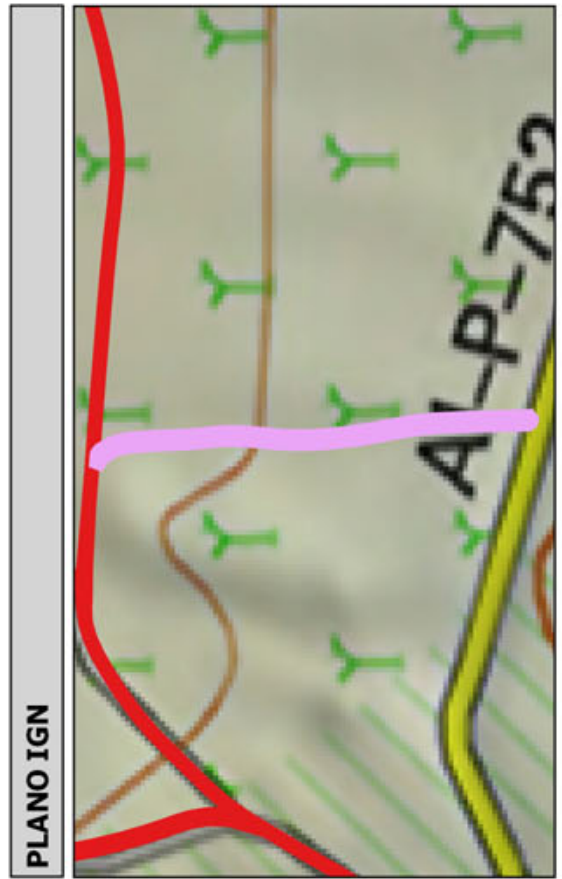
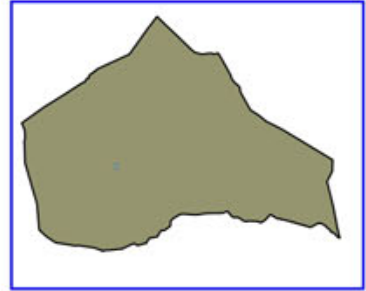
| | | | |
|--------------------------------|---|---------|---------------------|
| Código Seguro De Verificación: | oWTvkIaQ8AW8NVQa+GHTwQ== | Estado | Fecha y hora |
| Firmado Por | Concepcion Pajarón Fernandez - Secretario/a Ayuntamiento Huercal Overa | Firmado | 21/06/2016 13:57:28 |
| Observaciones | | Página | 183/325 |
| Url De Verificación | https://ov.dipalme.org/verifirmav2/ | | |





Inventario municipal de caminos

| | |
|--|-----------------------------|
| IDENTIFICACIÓN | |
| Camino 6409049 | Orden Inventario 734 |
| Nombre CAMINO SIN NOMBRE | |
| Referencia catastral 04053A06409049 | |
| Referencias catastrales afectadas: | |
| Epígrafe: INMUEBLES | Calificación: DOMINIO |
| Subepígrafe: CAMINOS RURALES | Uso: PUBLICO |
| DESCRIPCIÓN | |
| Longitud: 231.8466f Anchura: 3.921642 Superficie: 909 | Categoría 4 |
| Inicio: | |
| Final: | |
| Descripción: | |
| Otra información: | |
| Camino afectado por vía pecuaria: | |
| Nombre vía pecuaria: | |
| Observaciones: | |



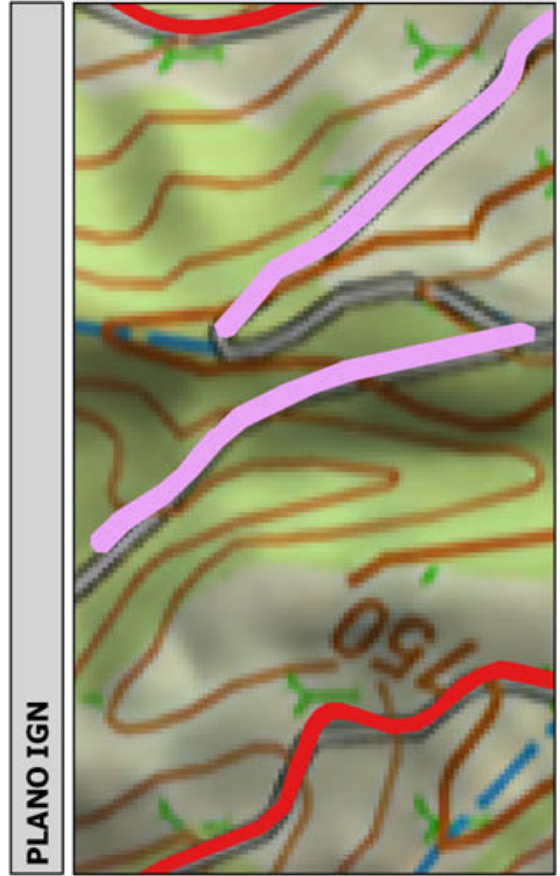
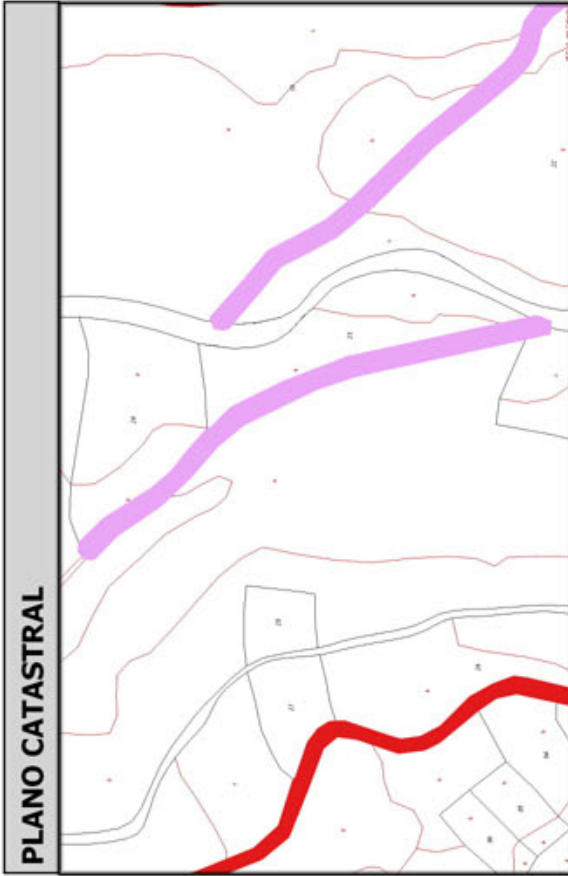
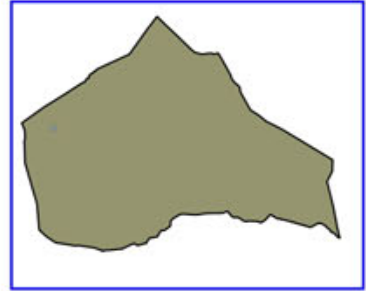
| | | | |
|--------------------------------|---|---------|---------------------|
| Código Seguro De Verificación: | oWTvkIaQ8AW8NVQa+GHTwQ== | Estado | Fecha y hora |
| Firmado Por | Concepcion Pajarón Fernandez - Secretario/a Ayuntamiento Huercal Overa | Firmado | 21/06/2016 13:57:28 |
| Observaciones | | Página | 184/325 |
| Url De Verificación | https://ov.dipalme.org/verificarmav2/ | | |





Inventario municipal de caminos

| | |
|---|-----------------------|
| IDENTIFICACIÓN | |
| Camino 0409024 | Orden Inventario |
| Nombre CAMINO SIN NOMBRE | 735 |
| Referencia catastral 04053A00409024 | |
| Referencias catastrales afectadas: | |
| Epigrafe: INMUEBLES | Calificación: DOMINIO |
| Subepigrafe: CAMINOS RURALES | Uso: PUBLICO |
| DESCRIPCIÓN | |
| Longitud: 250.3155 Anchura: 3.629111 Superficie: 908 | Categoría 4 |
| Inicio: | |
| Final: | |
| Descripción: | |
| Otra información: | |
| Camino afectado por vía pecuaria: | |
| Nombre vía pecuaria: | |
| Observaciones: | |



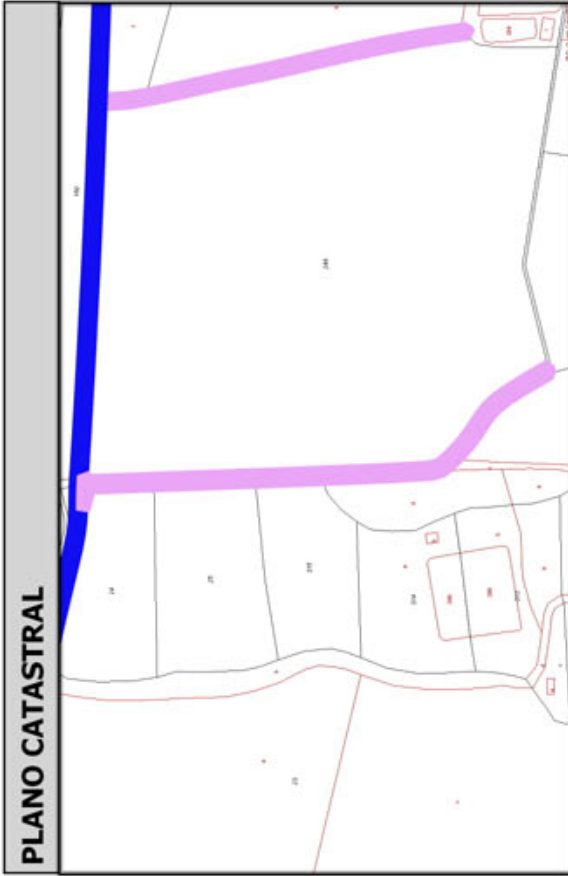
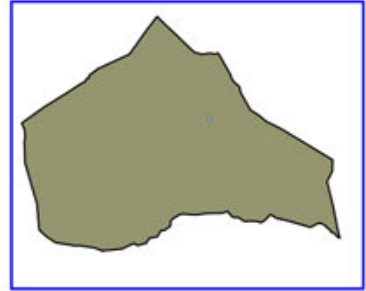
| | | | |
|--------------------------------|---|---------|---------------------|
| Código Seguro De Verificación: | oWTvkIaQ8AW8NVQa+GHTwQ== | Estado | Fecha y hora |
| Firmado Por | Concepcion Pajarón Fernandez - Secretario/a Ayuntamiento Huercal Overa | Firmado | 21/06/2016 13:57:28 |
| Observaciones | | Página | 185/325 |
| Url De Verificación | https://ov.dipalme.org/verifirmav2/ | | |





Inventario municipal de caminos

| | |
|---|-----------------------|
| IDENTIFICACIÓN | |
| Camino 2709063 | Orden Inventario |
| Nombre CAMINO SIN NOMBRE | 736 |
| Referencia catastral 04053A02709063 | |
| Referencias catastrales afectadas: | |
| Epigrafe: INMUEBLES | Calificación: DOMINIO |
| Subepigrafe: CAMINOS RURALES | Uso: PUBLICO |
| DESCRIPCIÓN | |
| Longitud: 275.6940 ; Anchura: 3.292478 Superficie: 908 | Categoría 4 |
| Inicio: | |
| Final: | |
| Descripción: | |
| Otra información: | |
| Camino afectado por vía pecuaria: | |
| Nombre vía pecuaria: | |
| Observaciones: | |



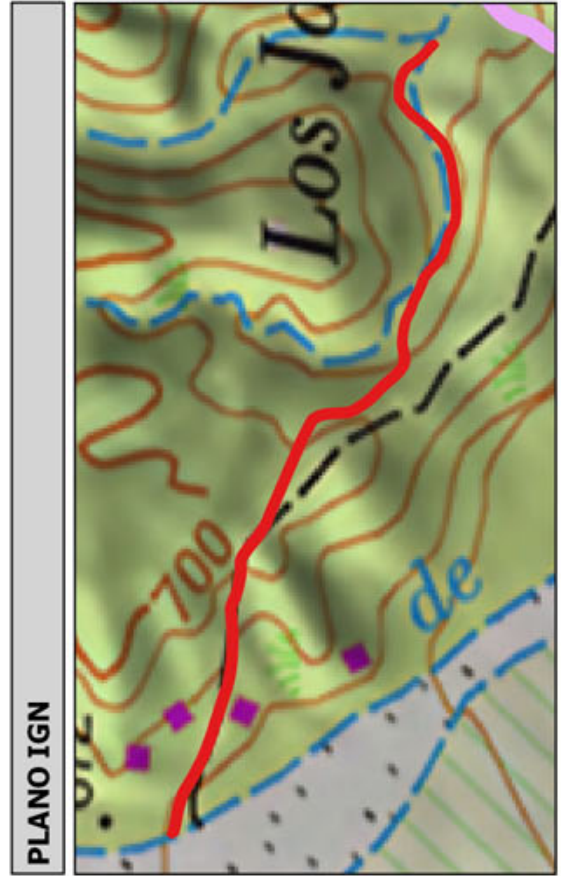
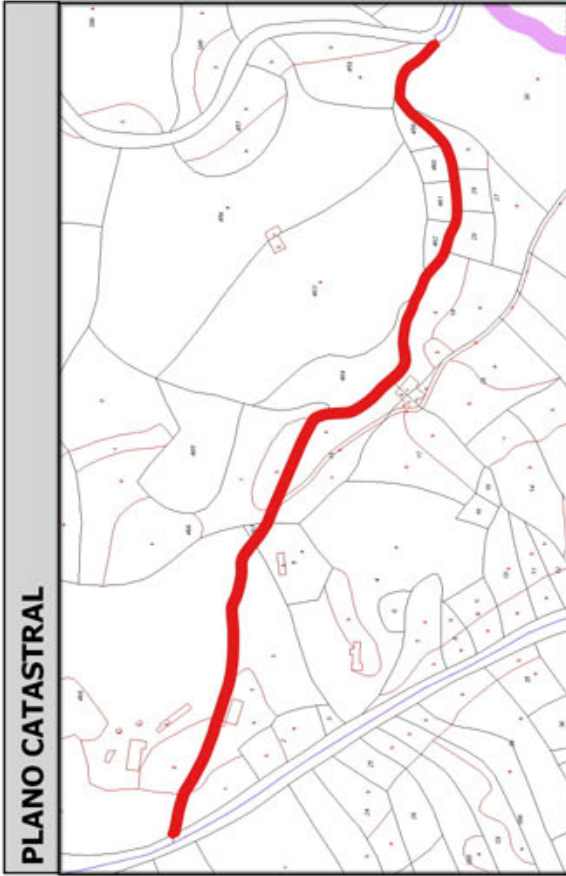
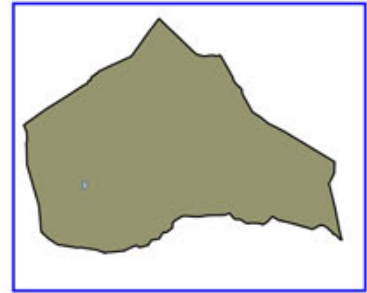
| | | | |
|--------------------------------|---|---------|---------------------|
| Código Seguro De Verificación: | oWTvkIaQ8AW8NVQa+GHTwQ== | Estado | Fecha y hora |
| Firmado Por | Concepcion Pajarón Fernandez - Secretario/a Ayuntamiento Huercal Overa | Firmado | 21/06/2016 13:57:28 |
| Observaciones | | Página | 186/325 |
| Url De Verificación | https://ov.dipalme.org/verifirmav2/ | | |





Inventario municipal de caminos

| | |
|---|-----------------------------|
| IDENTIFICACIÓN | |
| Camino 6509029 | Orden Inventario 737 |
| Nombre CAMINO SIN NOMBRE | |
| Referencia catastral 04053A06509029 | |
| Referencias catastrales afectadas: | |
| Epigrafe: INMUEBLES | Calificación: DOMINIO |
| Subepigrafe: CAMINOS RURALES | Uso: PUBLICO |
| DESCRIPCIÓN | |
| Longitud: 636.8546 Anchura: 1.426133 Superficie: 908 | Categoría 3 |
| Inicio: | |
| Final: | |
| Descripción: | |
| Otra información: | |
| Camino afectado por vía pecuaria: | |
| Nombre vía pecuaria: | |
| Observaciones: | |



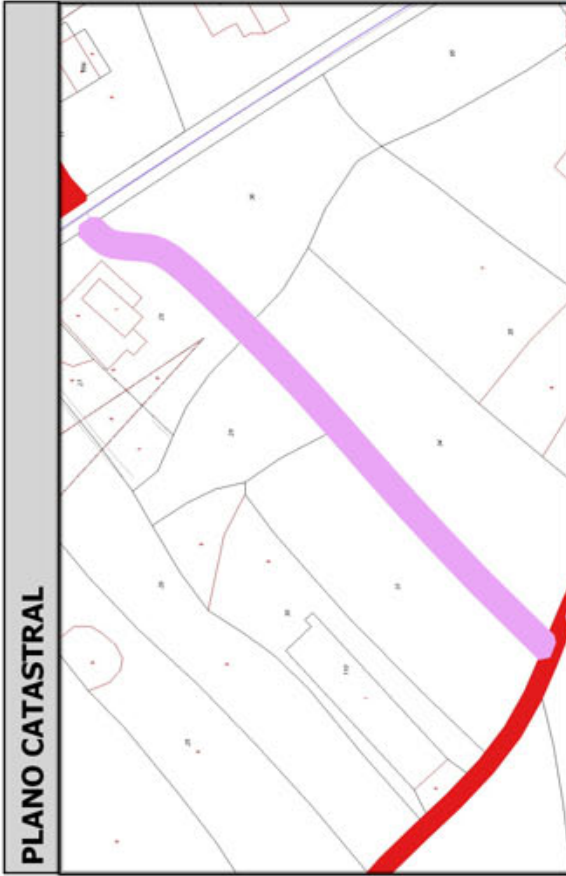
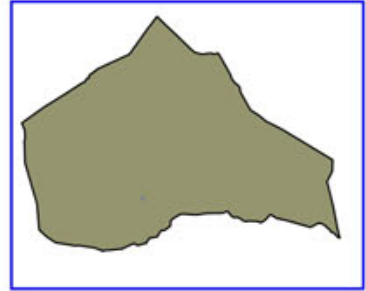
| | | | |
|--------------------------------|---|---------|---------------------|
| Código Seguro De Verificación: | oWTvkIaQ8AW8NVQa+GHTwQ== | Estado | Fecha y hora |
| Firmado Por | Concepcion Pajarón Fernandez - Secretario/a Ayuntamiento Huercal Overa | Firmado | 21/06/2016 13:57:28 |
| Observaciones | | Página | 187/325 |
| Url De Verificación | https://ov.dipalme.org/verifirmav2/ | | |





Inventario municipal de caminos

| | |
|--|-----------------------------|
| IDENTIFICACIÓN | |
| Camino 4309025 | Orden Inventario 738 |
| Nombre CAMINO SIN NOMBRE | |
| Referencia catastral 04053A04309025 | |
| Referencias catastrales afectadas: | |
| Epigrafe: INMUEBLES | Calificación: DOMINIO |
| Subepigrafe: CAMINOS RURALES | Uso: PUBLICO |
| DESCRIPCIÓN | |
| Longitud: 204.14021 Anchura: 4.432871 Superficie: 905 | Categoría 4 |
| Inicio: | |
| Final: | |
| Descripción: | |
| Otra información: | |
| Camino afectado por vía pecuaria: | |
| Nombre vía pecuaria: | |
| Observaciones: | |



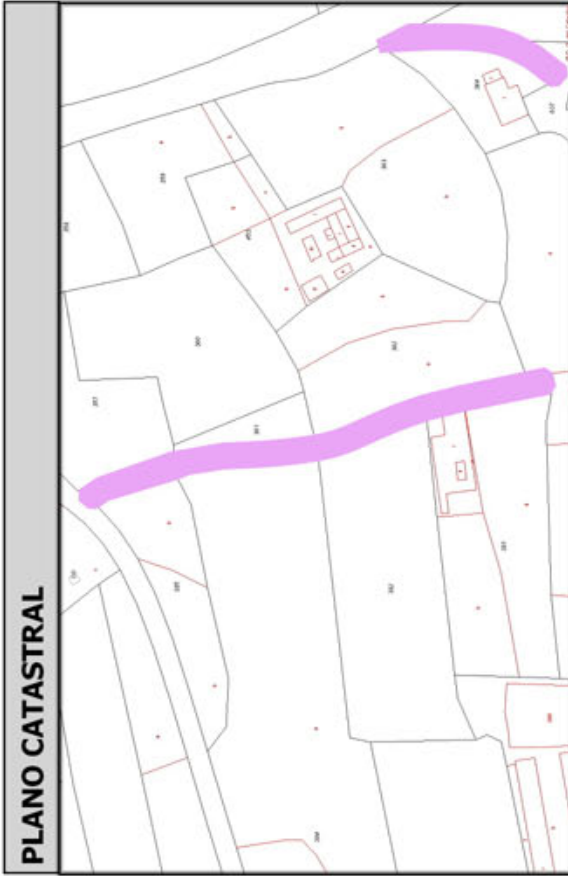
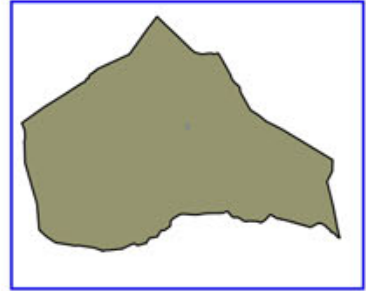
| | | | |
|--------------------------------|---|---------|---------------------|
| Código Seguro De Verificación: | oWTvkIaQ8AW8NVQa+GHTwQ== | Estado | Fecha y hora |
| Firmado Por | Concepcion Pajarón Fernandez - Secretario/a Ayuntamiento Huercal Overa | Firmado | 21/06/2016 13:57:28 |
| Observaciones | | Página | 188/325 |
| Url De Verificación | https://ov.dipalme.org/verifirmav2/ | | |





Inventario municipal de caminos

| | |
|---|-----------------------------|
| IDENTIFICACIÓN | |
| Camino 5709160 | Orden Inventario 739 |
| Nombre CAMINO SIN NOMBRE | |
| Referencia catastral 04053A05709160 | |
| Referencias catastrales afectadas: | |
| Epígrafe: INMUEBLES | Calificación: DOMINIO |
| Subepígrafe: CAMINOS RURALES | Uso: PUBLICO |
| DESCRIPCIÓN | |
| Longitud: 187.2957 Anchura: 4.825703 Superficie: 904 | Categoría 4 |
| Inicio: | |
| Final: | |
| Descripción: | |
| Otra información: | |
| Camino afectado por vía pecuaria: | |
| Nombre vía pecuaria: | |
| Observaciones: | |



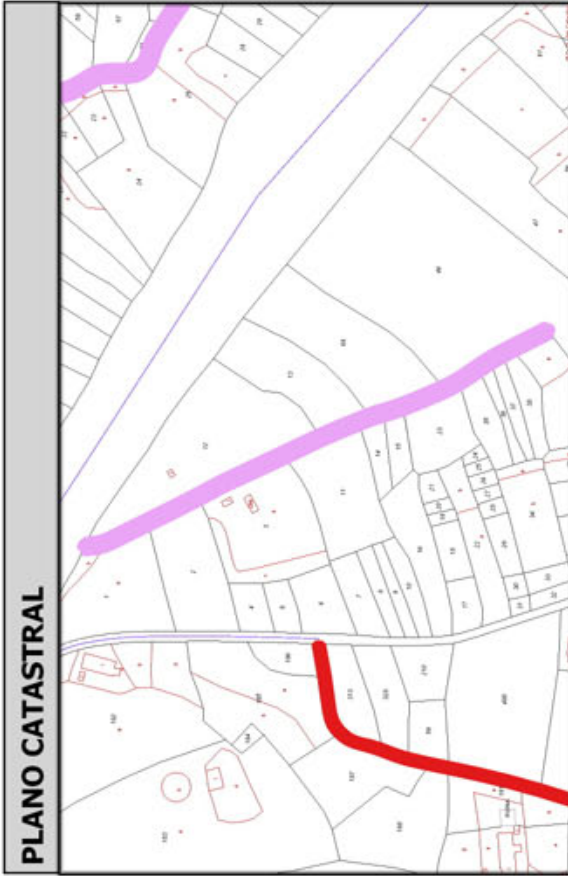
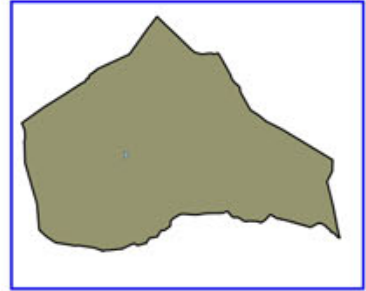
| | | | |
|--------------------------------|---|---------|---------------------|
| Código Seguro De Verificación: | oWTvkIaQ8AW8NVQa+GHTwQ== | Estado | Fecha y hora |
| Firmado Por | Concepcion Pajarón Fernandez - Secretario/a Ayuntamiento Huercal Overa | Firmado | 21/06/2016 13:57:28 |
| Observaciones | | Página | 189/325 |
| Url De Verificación | https://ov.dipalme.org/verifirmav2/ | | |





Inventario municipal de caminos

| | |
|---|-----------------------------|
| IDENTIFICACIÓN | |
| Camino 6609039 | Orden Inventario 740 |
| Nombre CAMINO SIN NOMBRE | |
| Referencia catastral 04053A06609039 | |
| Referencias catastrales afectadas: | |
| Epigrafe: INMUEBLES | Calificación: DOMINIO |
| Subepigrafe: CAMINOS RURALES | Uso: PUBLICO |
| DESCRIPCIÓN | |
| Longitud: 290.6393 Anchura: 3.104941 Superficie: 902 | Categoría 4 |
| Inicio: | |
| Final: | |
| Descripción: | |
| Otra información: | |
| Camino afectado por vía pecuaria: | |
| Nombre vía pecuaria: | |
| Observaciones: | |



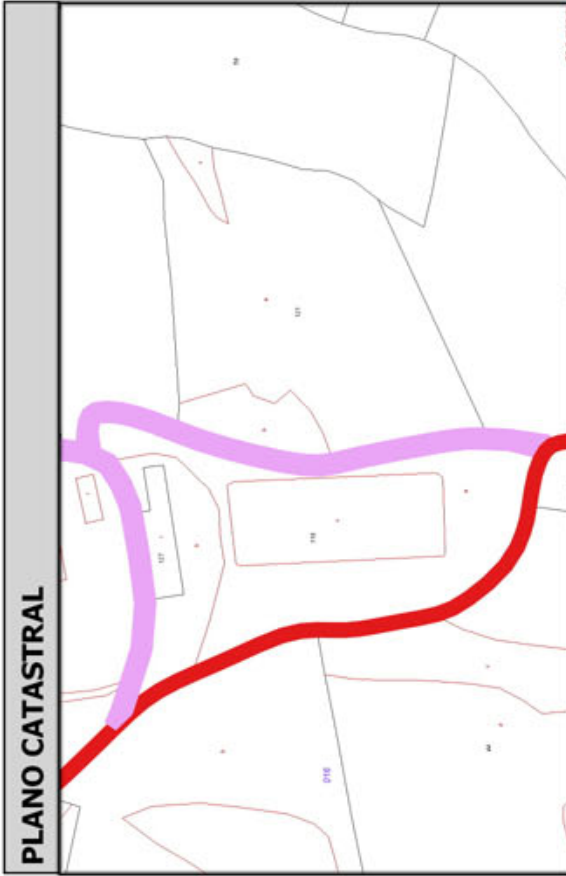
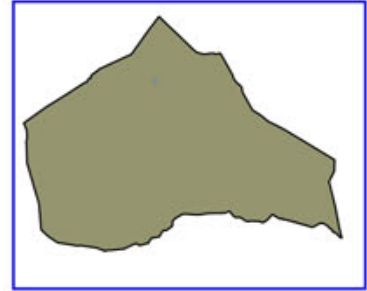
| | | | |
|--------------------------------|---|---------|---------------------|
| Código Seguro De Verificación: | oWTvkIaQ8AW8NVQa+GHTwQ== | Estado | Fecha y hora |
| Firmado Por | Concepcion Pajarón Fernandez - Secretario/a Ayuntamiento Huercal Overa | Firmado | 21/06/2016 13:57:28 |
| Observaciones | | Página | 190/325 |
| Url De Verificación | https://ov.dipalme.org/verificarmav2/ | | |





Inventario municipal de caminos

| | |
|--|-----------------------------|
| IDENTIFICACIÓN | |
| Camino 1609029 | Orden Inventario 741 |
| Nombre CAMINO SIN NOMBRE | |
| Referencia catastral 04053A01609029 | |
| Referencias catastrales afectadas: | |
| Epígrafe: INMUEBLES | Calificación: DOMINIO |
| Subepígrafe: CAMINOS RURALES | Uso: PUBLICO |
| DESCRIPCIÓN | |
| Longitud: 236.31401 Anchura: 3.806532 Superficie: 900 | Categoría 4 |
| Inicio: | |
| Final: | |
| Descripción: | |
| Otra información: | |
| Camino afectado por vía pecuaria: | |
| Nombre vía pecuaria: | |
| Observaciones: | |



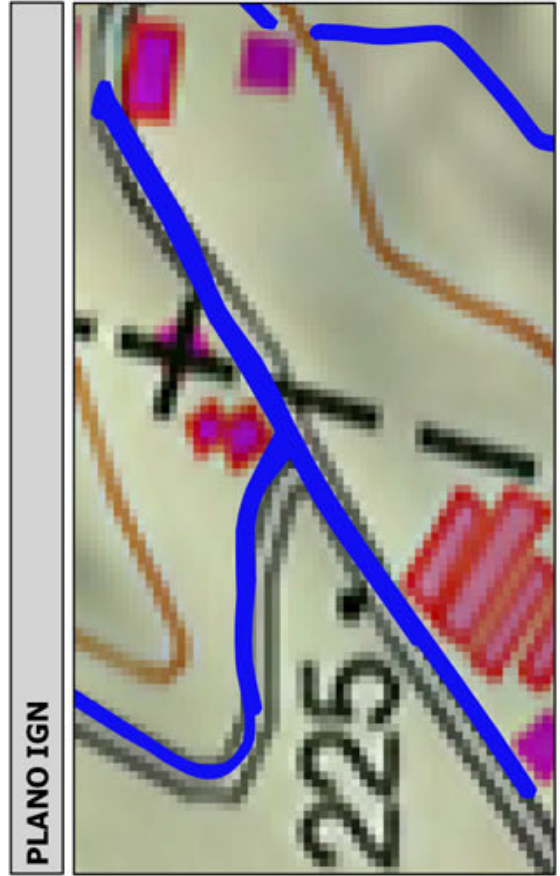
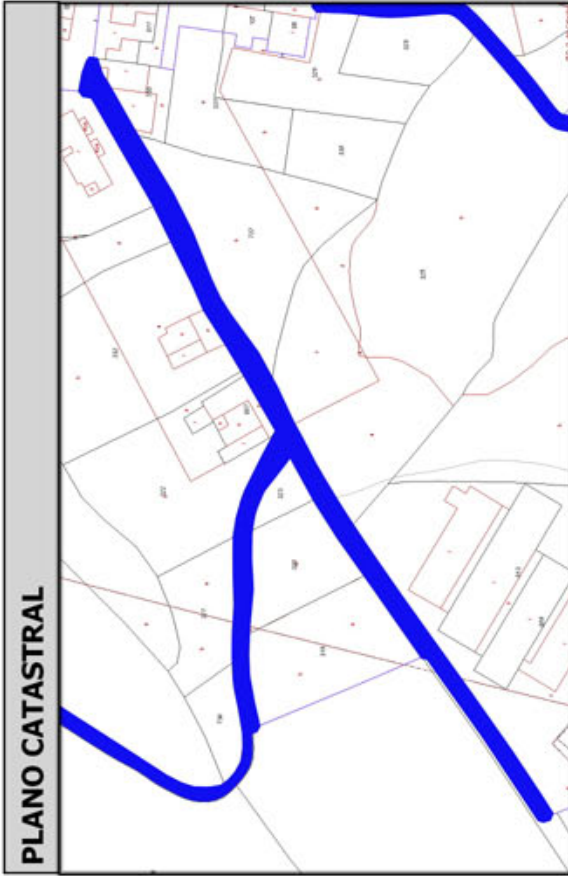
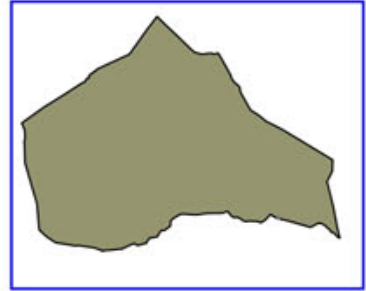
| | | | |
|--------------------------------|---|---------|---------------------|
| Código Seguro De Verificación: | oWTvkIaQ8AW8NVQa+GHTwQ== | Estado | Fecha y hora |
| Firmado Por | Concepcion Pajarón Fernandez - Secretario/a Ayuntamiento Huercal Overa | Firmado | 21/06/2016 13:57:28 |
| Observaciones | | Página | 191/325 |
| Url De Verificación | https://ov.dipalme.org/verifirmav2/ | | |





Inventario municipal de caminos

| | |
|--|---|
| IDENTIFICACIÓN | |
| Camino 3409075 | Orden Inventario 742 |
| Nombre CAMINO SIN NOMBRE | |
| Referencia catastral 04053A03409075 | |
| Referencias catastrales afectadas: | |
| Epigrafe: INMUEBLES | Calificación: DOMINIO |
| Subepigrafe: CAMINOS RURALES | Uso: PUBLICO |
| DESCRIPCIÓN | |
| Longitud: 264.9483 | Anchura: 3.395200 Superficie: 900 |
| Inicio: | |
| Final: | |
| Descripción: | |
| Otra información: | |
| Camino afectado por vía pecuaria: | |
| Nombre vía pecuaria: | |
| Observaciones: | |



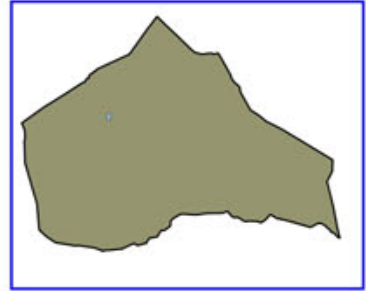
| | | | |
|--------------------------------|---|---------|---------------------|
| Código Seguro De Verificación: | oWTvkIaQ8AW8NVQa+GHTwQ== | Estado | Fecha y hora |
| Firmado Por | Concepcion Pajarón Fernandez - Secretario/a Ayuntamiento Huercal Overa | Firmado | 21/06/2016 13:57:28 |
| Observaciones | | Página | 192/325 |
| Url De Verificación | https://ov.dipalme.org/verificarmav2/ | | |





Inventario municipal de caminos

| | |
|--|-----------------------|
| IDENTIFICACIÓN | |
| Camino 5409132 | Orden Inventario |
| Nombre CAMINO SIN NOMBRE | 743 |
| Referencia catastral 04053A05409132 | |
| Referencias catastrales afectadas: | |
| Epigrafe: INMUEBLES | Calificación: DOMINIO |
| Subepigrafe: CAMINOS RURALES | Uso: PUBLICO |
| DESCRIPCIÓN | |
| Longitud: 333.78821 Anchura: 2.691162 Superficie: 898 | Categoría 4 |
| Inicio: | |
| Final: | |
| Descripción: | |
| Otra información: | |
| Camino afectado por vía pecuaria: | |
| Nombre vía pecuaria: | |
| Observaciones: | |

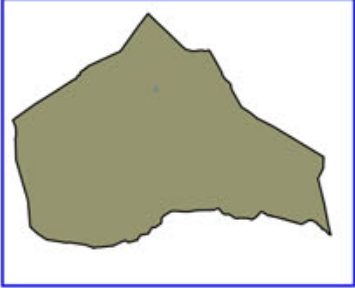


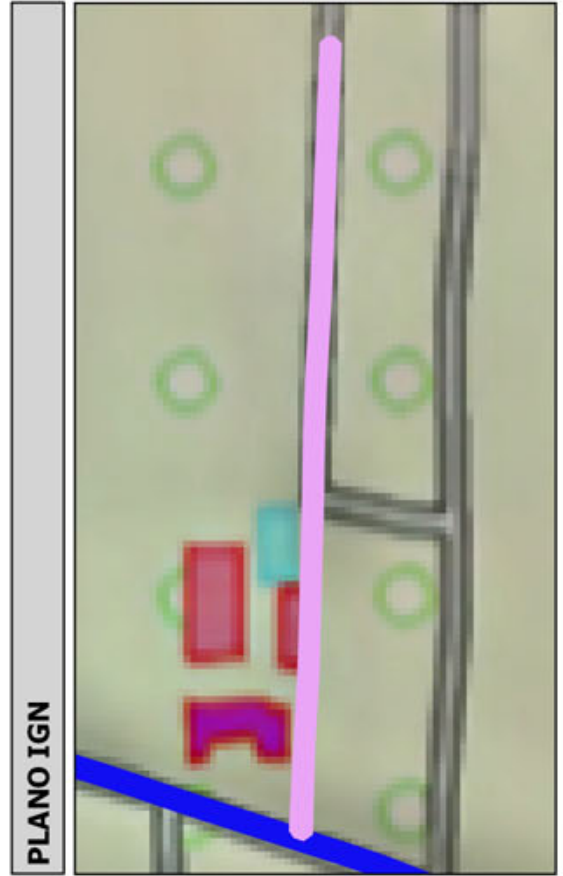
| | | | |
|--------------------------------|---|---------|---------------------|
| Código Seguro De Verificación: | oWTvkIaQ8AW8NVQa+GHTwQ== | Estado | Fecha y hora |
| Firmado Por | Concepcion Pajarón Fernandez - Secretario/a Ayuntamiento Huercal Overa | Firmado | 21/06/2016 13:57:28 |
| Observaciones | | Página | 193/325 |
| Url De Verificación | https://ov.dipalme.org/verifirmav2/ | | |





Inventario municipal de caminos

| | |
|---|-----------------------|
| IDENTIFICACIÓN | |
| Camino 1509133 | Orden Inventario |
| Nombre CAMINO SIN NOMBRE | 744 |
| Referencia catastral 04053A01509133 | |
| Referencias catastrales afectadas: | |
| Epígrafe: INMUEBLES | Calificación: DOMINIO |
| Subepígrafe: CAMINOS RURALES | Uso: PUBLICO |
| DESCRIPCIÓN | |
| Longitud: 295.9576 Anchura: 3.019180 Superficie: 894 | Categoría 4 |
| Inicio: | |
| Final: | |
| Descripción: | |
| Otra información: | |
| Camino afectado por vía pecuaria: | |
| Nombre vía pecuaria: | |
| Observaciones: | |
|  | |



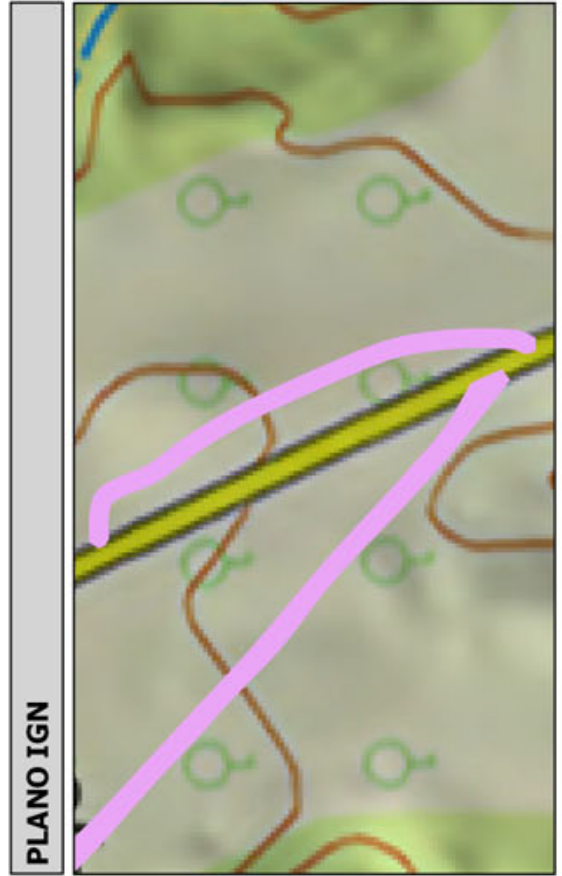
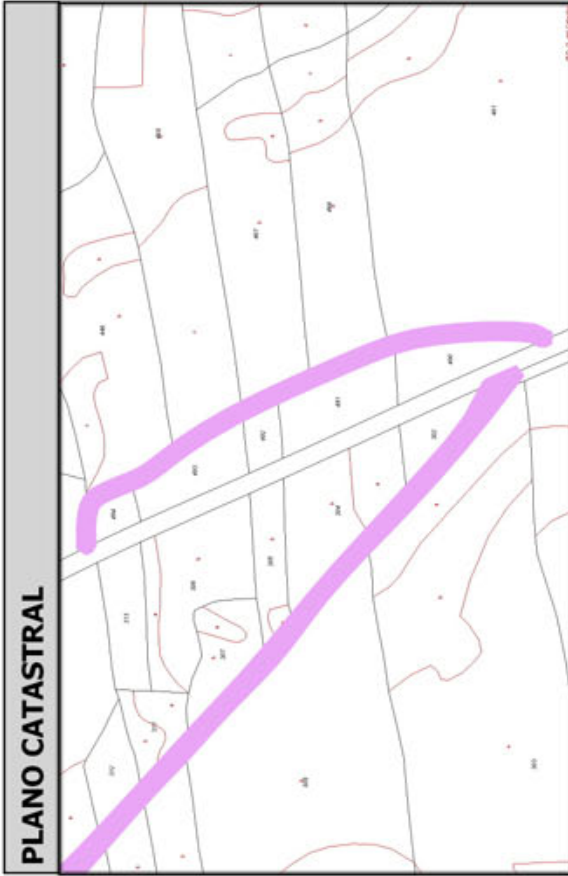
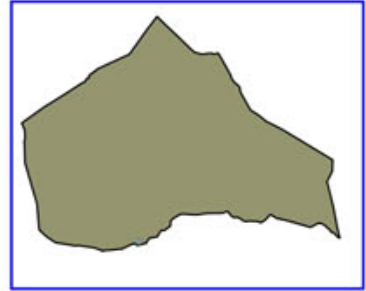
| | | | |
|--------------------------------|---|---------|---------------------|
| Código Seguro De Verificación: | oWTvkIaQ8AW8NVQa+GHTwQ== | Estado | Fecha y hora |
| Firmado Por | Concepcion Pajarón Fernandez - Secretario/a Ayuntamiento Huercal Overa | Firmado | 21/06/2016 13:57:28 |
| Observaciones | | Página | 194/325 |
| Url De Verificación | https://ov.dipalme.org/verificarmav2/ | | |





Inventario municipal de caminos

| | |
|--|---|
| IDENTIFICACIÓN | |
| Camino 4509035 | Orden Inventario 745 |
| Nombre CAMINO SIN NOMBRE | |
| Referencia catastral 04053A04509035 | |
| Referencias catastrales afectadas: | |
| Epígrafe: INMUEBLES | Calificación: DOMINIO |
| Subepígrafe: CAMINOS RURALES | Uso: PUBLICO |
| DESCRIPCIÓN | |
| Longitud: 286.1710 | Anchura: 3.118129 Superficie: 892 |
| Inicio: | Categoría 4 |
| Final: | |
| Descripción: | |
| Otra información: | |
| Camino afectado por vía pecuaria: | |
| Nombre vía pecuaria: | |
| Observaciones: | |



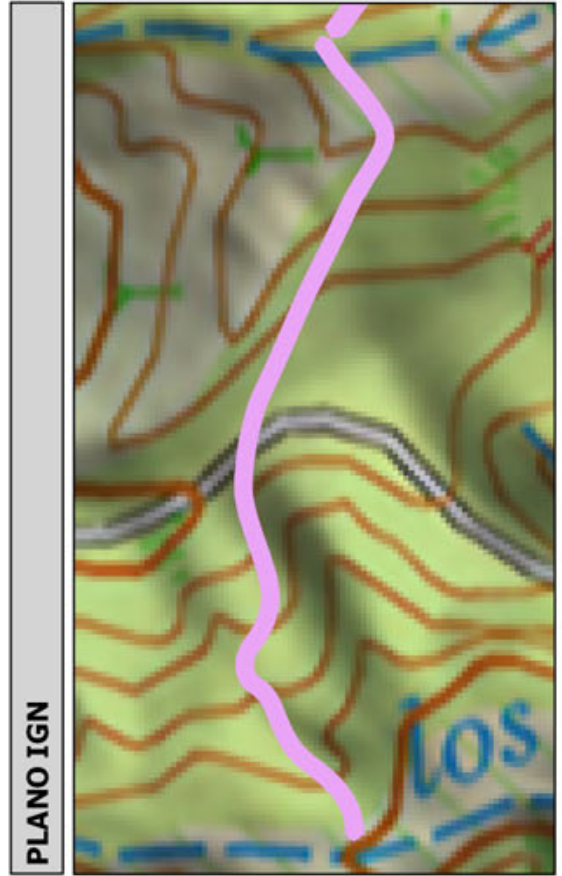
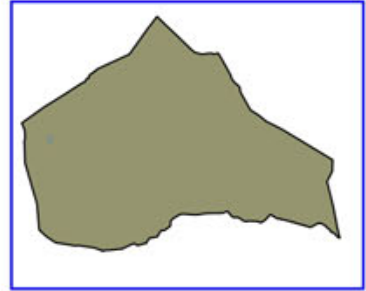
| | | | |
|--------------------------------|---|---------|---------------------|
| Código Seguro De Verificación: | oWTvkIaQ8AW8NVQa+GHTwQ== | Estado | Fecha y hora |
| Firmado Por | Concepcion Pajarón Fernandez - Secretario/a Ayuntamiento Huercal Overa | Firmado | 21/06/2016 13:57:28 |
| Observaciones | | Página | 195/325 |
| Url De Verificación | https://ov.dipalme.org/verifirmav2/ | | |





Inventario municipal de caminos

| | |
|---|-----------------------|
| IDENTIFICACIÓN | |
| Camino 0409031 | Orden Inventario |
| Nombre CAMINO SIN NOMBRE | 746 |
| Referencia catastral 04053A00409031 | |
| Referencias catastrales afectadas: | |
| Epigrafe: INMUEBLES | Calificación: DOMINIO |
| Subepigrafe: CAMINOS RURALES | Uso: PUBLICO |
| DESCRIPCIÓN | |
| Longitud: 423.0195 Anchura: 2.098514 Superficie: 888 | Categoría 4 |
| Inicio: | |
| Final: | |
| Descripción: | |
| Otra información: | |
| Camino afectado por vía pecuaria: | |
| Nombre vía pecuaria: | |
| Observaciones: | |



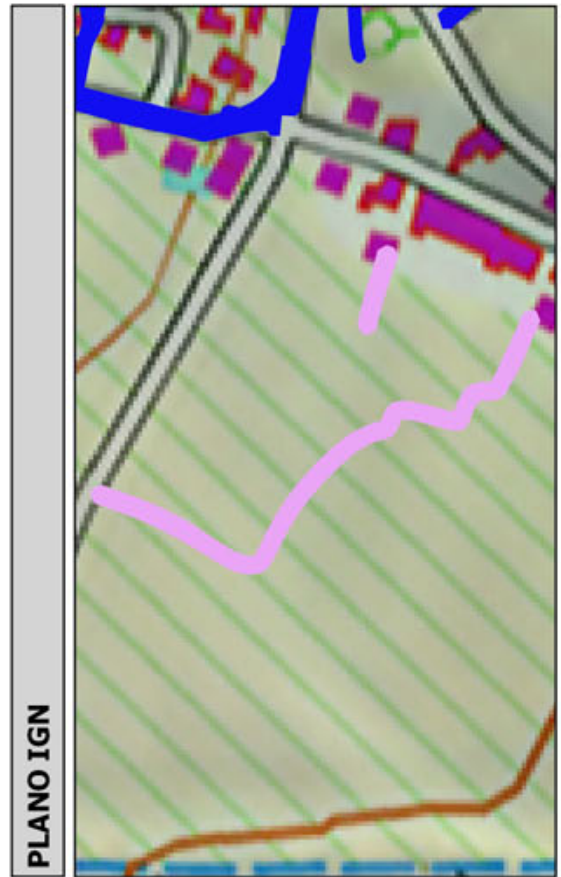
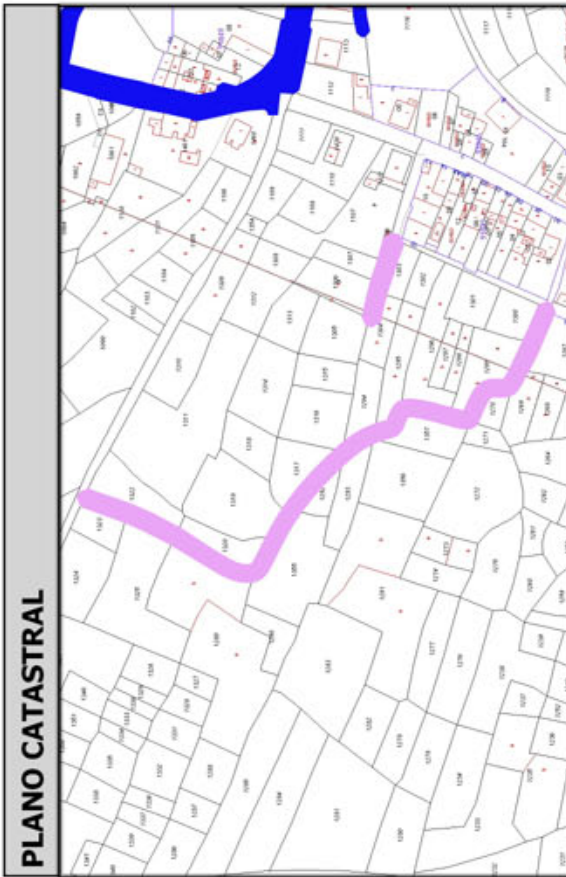
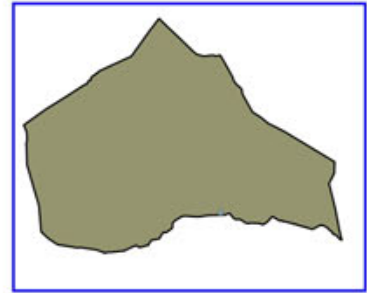
| | | | |
|--------------------------------|---|---------|---------------------|
| Código Seguro De Verificación: | oWTvkIaQ8AW8NVQa+GHTwQ== | Estado | Fecha y hora |
| Firmado Por | Concepcion Pajarón Fernandez - Secretario/a Ayuntamiento Huercal Overa | Firmado | 21/06/2016 13:57:28 |
| Observaciones | | Página | 196/325 |
| Url De Verificación | https://ov.dipalme.org/verifirmav2/ | | |





Inventario municipal de caminos

| | |
|--|-----------------------------|
| IDENTIFICACIÓN | |
| Camino 4009059 | Orden Inventario 747 |
| Nombre CAMINO SIN NOMBRE | |
| Referencia catastral 04053A04009059 | |
| Referencias catastrales afectadas: | |
| Epigrafe: INMUEBLES | Calificación: DOMINIO |
| Subepigrafe: CAMINOS RURALES | Uso: PUBLICO |
| DESCRIPCIÓN | |
| Longitud: 332.64321 Anchura: 2.665088 Superficie: 887 | Categoría 4 |
| Inicio: | |
| Final: | |
| Descripción: | |
| Otra información: | |
| Camino afectado por vía pecuaria: | |
| Nombre vía pecuaria: | |
| Observaciones: | |



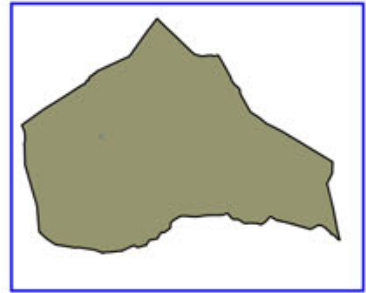
| | | | |
|--------------------------------|---|---------|---------------------|
| Código Seguro De Verificación: | oWTvkIaQ8AW8NVQa+GHTwQ== | Estado | Fecha y hora |
| Firmado Por | Concepcion Pajarón Fernandez - Secretario/a Ayuntamiento Huercal Overa | Firmado | 21/06/2016 13:57:28 |
| Observaciones | | Página | 197/325 |
| Url De Verificación | https://ov.dipalme.org/verificarmav2/ | | |





Inventario municipal de caminos

| | |
|---|-----------------------------|
| IDENTIFICACIÓN | |
| Camino 5409115 | Orden Inventario 748 |
| Nombre CAMINO SIN NOMBRE | |
| Referencia catastral 04053A05409115 | |
| Referencias catastrales afectadas: | |
| Epígrafe: INMUEBLES | Calificación: DOMINIO |
| Subepígrafe: CAMINOS RURALES | Uso: PUBLICO |
| DESCRIPCIÓN | |
| Longitud: 239.3301 Anchura: 3.689397 Superficie: 883 | Categoría 4 |
| Inicio: | |
| Final: | |
| Descripción: | |
| Otra información: | |
| Camino afectado por vía pecuaria: | |
| Nombre vía pecuaria: | |
| Observaciones: | |



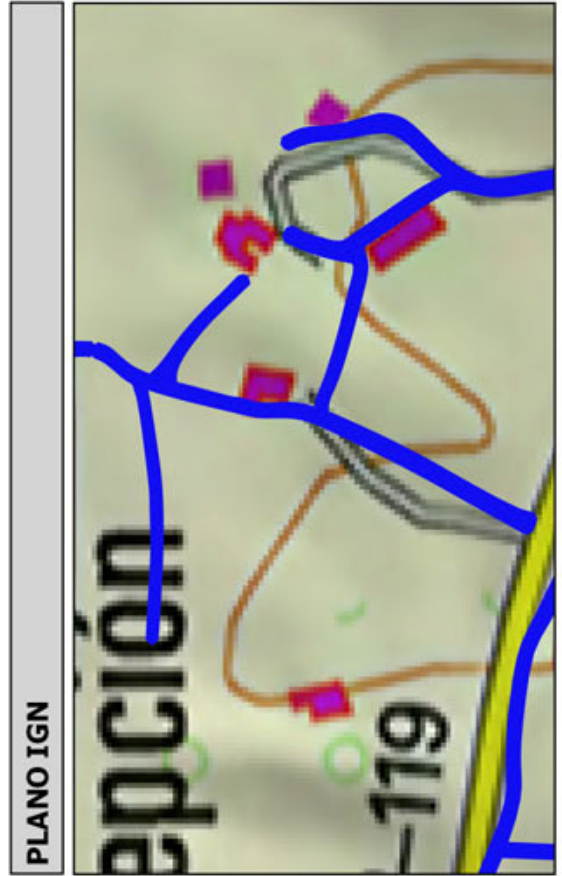
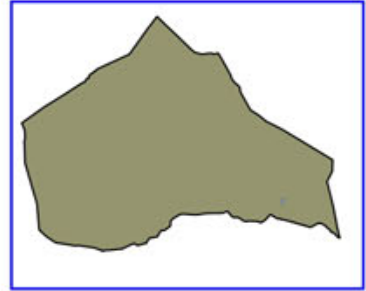
| | | | |
|--------------------------------|---|---------|---------------------|
| Código Seguro De Verificación: | oWTVkIaQ8AW8NVQa+GHTwQ== | Estado | Fecha y hora |
| Firmado Por | Concepcion Pajarón Fernandez - Secretario/a Ayuntamiento Huercal Overa | Firmado | 21/06/2016 13:57:28 |
| Observaciones | | Página | 198/325 |
| Url De Verificación | https://ov.dipalme.org/verificarmav2/ | | |





Inventario municipal de caminos

| | |
|---|-----------------------------|
| IDENTIFICACIÓN | |
| Camino 3409086 | Orden Inventario 749 |
| Nombre CAMINO SIN NOMBRE | |
| Referencia catastral 04053A03409086 | |
| Referencias catastrales afectadas: | |
| Epigrafe: INMUEBLES | Calificación: DOMINIO |
| Subepigrafe: CAMINOS RURALES | Uso: PUBLICO |
| DESCRIPCIÓN | |
| Longitud: 239.3572 Anchura: 3.685507 Superficie: 882 | Categoría 2 |
| Inicio: | |
| Final: | |
| Descripción: | |
| Otra información: | |
| Camino afectado por vía pecuaria: | |
| Nombre vía pecuaria: | |
| Observaciones: | |



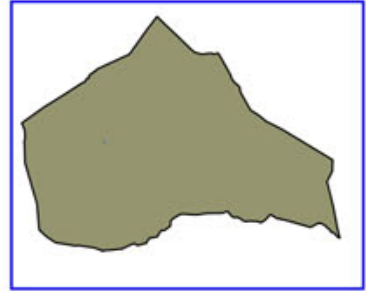
| | | | |
|--------------------------------|---|---------|---------------------|
| Código Seguro De Verificación: | oWTvkIaQ8AW8NVQa+GHTwQ== | Estado | Fecha y hora |
| Firmado Por | Concepcion Pajarón Fernandez - Secretario/a Ayuntamiento Huercal Overa | Firmado | 21/06/2016 13:57:28 |
| Observaciones | | Página | 199/325 |
| Url De Verificación | https://ov.dipalme.org/verificarmav2/ | | |





Inventario municipal de caminos

| | |
|---|-----------------------------|
| IDENTIFICACIÓN | |
| Camino 5309097 | Orden Inventario 750 |
| Nombre CAMINO SIN NOMBRE | |
| Referencia catastral 04053A05309097 | |
| Referencias catastrales afectadas: | |
| Epígrafe: INMUEBLES | Calificación: DOMINIO |
| Subepígrafe: CAMINOS RURALES | Uso: PUBLICO |
| DESCRIPCIÓN | |
| Longitud: 203.6867 ; Anchura: 4.324122 Superficie: 881 | |
| Categoría 4 | |
| Inicio: | |
| Final: | |
| Descripción: | |
| Otra información: | |
| Camino afectado por vía pecuaria: | |
| Nombre vía pecuaria: | |
| Observaciones: | |




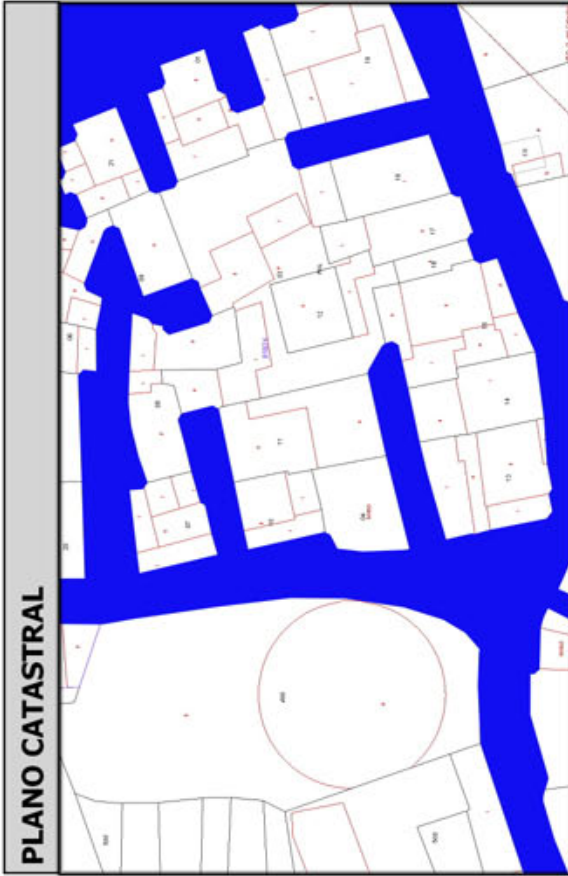
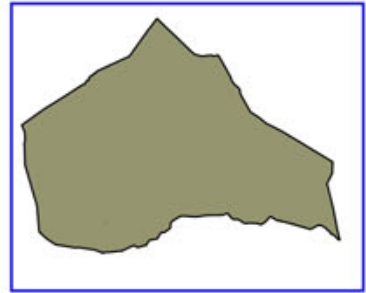
| | | | |
|--------------------------------|---|---------|---------------------|
| Código Seguro De Verificación: | oWTvkIaQ8AW8NVQa+GHTwQ== | Estado | Fecha y hora |
| Firmado Por | Concepcion Pajarón Fernandez - Secretario/a Ayuntamiento Huercal Overa | Firmado | 21/06/2016 13:57:28 |
| Observaciones | | Página | 200/325 |
| Url De Verificación | https://ov.dipalme.org/verificarmav2/ | | |





Inventario municipal de caminos

| | |
|---|-----------------------------|
| IDENTIFICACIÓN | |
| Camino 4809055 | Orden Inventario 751 |
| Nombre CAMINO SIN NOMBRE | |
| Referencia catastral 04053A04809055 | |
| Referencias catastrales afectadas: | |
| Epígrafe: INMUEBLES | Calificación: DOMINIO |
| Subepígrafe: CAMINOS RURALES | Uso: PUBLICO |
| DESCRIPCIÓN | |
| Longitud: 184.7905 Anchura: 4.758723 Superficie: 879 | Categoría 2 |
| Inicio: | |
| Final: | |
| Descripción: | |
| Otra información: | |
| Camino afectado por vía pecuaria: | |
| Nombre vía pecuaria: | |
| Observaciones: | |



| | | | |
|--------------------------------|---|---------|---------------------|
| Código Seguro De Verificación: | oWTvkIaQ8AW8NVQa+GHTwQ== | Estado | Fecha y hora |
| Firmado Por | Concepcion Pajarón Fernandez - Secretario/a Ayuntamiento Huercal Overa | Firmado | 21/06/2016 13:57:28 |
| Observaciones | | Página | 201/325 |
| Url De Verificación | https://ov.dipalme.org/verifirmav2/ | | |

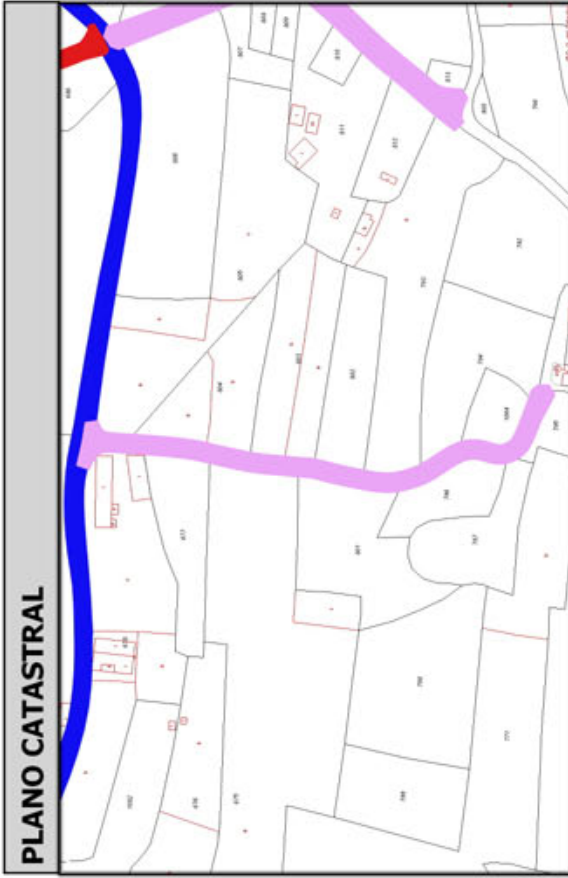
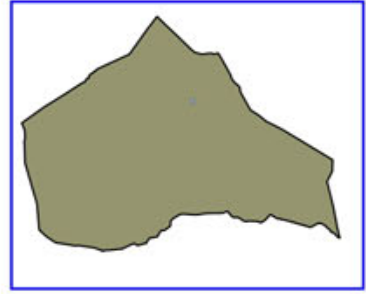




Excmo.
Ayuntamiento
Huércal-Overa

Inventario municipal de caminos

| | |
|--|---|
| IDENTIFICACIÓN | |
| Camino 2309073 | Orden Inventario 752 |
| Nombre CAMINO SIN NOMBRE | |
| Referencia catastral 04053A02309073 | |
| Referencias catastrales afectadas: | |
| Epígrafe: INMUEBLES | Calificación: DOMINIO |
| Subepígrafe: CAMINOS RURALES | Uso: PUBLICO |
| DESCRIPCIÓN | |
| Longitud: 269.6300 | Anchura: 3.254275 Superficie: 877 |
| Inicio: | Categoría 4 |
| Final: | |
| Descripción: | |
| Otra información: | |
| Camino afectado por vía pecuaria: | |
| Nombre vía pecuaria: | |
| Observaciones: | |



| | | | |
|--------------------------------|---|---------|---------------------|
| Código Seguro De Verificación: | oWTvkIaQ8AW8NVQa+GHTwQ== | Estado | Fecha y hora |
| Firmado Por | Concepcion Pajarón Fernandez - Secretario/a Ayuntamiento Huercal Overa | Firmado | 21/06/2016 13:57:28 |
| Observaciones | | Página | 202/325 |
| Url De Verificación | https://ov.dipalme.org/verificarmav2/ | | |






PLANO CATASTRAL

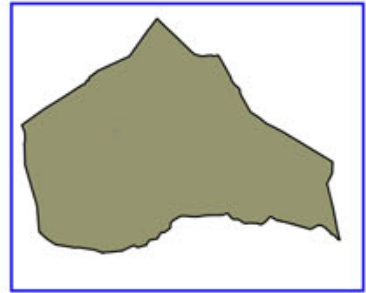


PLANO IGN



Inventario municipal de caminos

| | |
|---|-----------------------------|
| IDENTIFICACIÓN | |
| Camino 0909182 | Orden Inventario 753 |
| Nombre CAMINO SIN NOMBRE | |
| Referencia catastral 04053A00909182 | |
| Referencias catastrales afectadas: | |
| Epigrafe: INMUEBLES | Calificación: DOMINIO |
| Subepigrafe: CAMINOS RURALES | Uso: PUBLICO |
| DESCRIPCIÓN | |
| Longitud: 136.1833 Anchura: 6.402047 Superficie: 872 | Categoría 4 |
| Inicio: | |
| Final: | |
| Descripción: | |
| Otra información: | |
| Camino afectado por vía pecuaria: | |
| Nombre vía pecuaria: | |
| Observaciones: | |



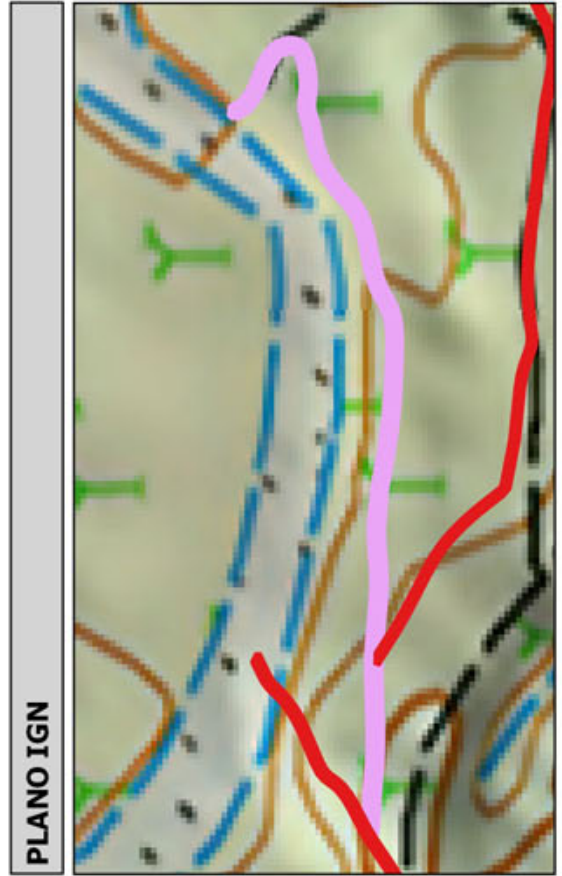
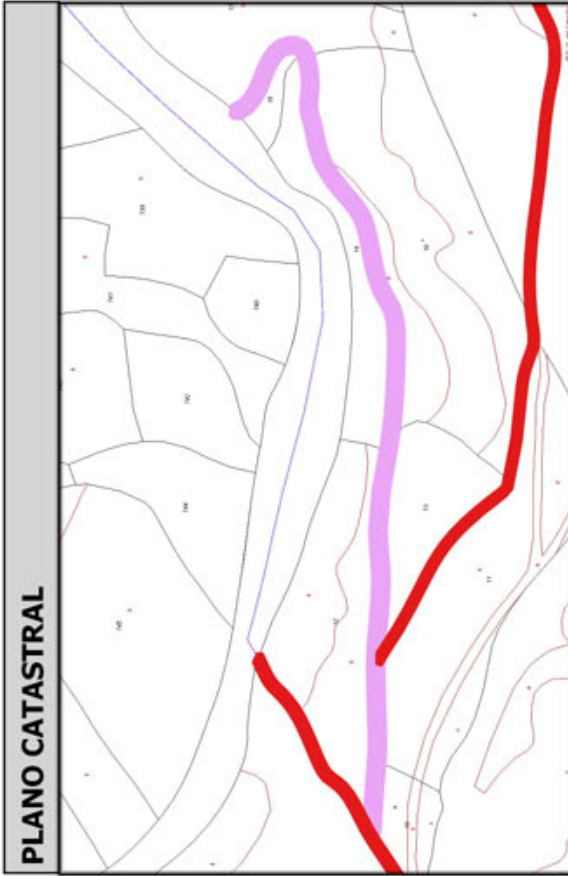
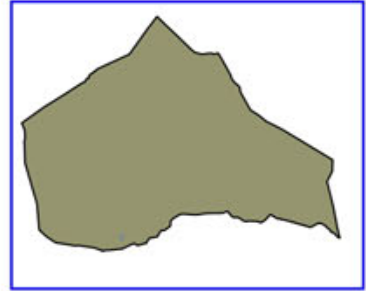
| | | | |
|--------------------------------|---|---------|---------------------|
| Código Seguro De Verificación: | oWTvkIaQ8AW8NVQa+GHTwQ== | Estado | Fecha y hora |
| Firmado Por | Concepcion Pajarón Fernandez - Secretario/a Ayuntamiento Huercal Overa | Firmado | 21/06/2016 13:57:28 |
| Observaciones | | Página | 203/325 |
| Url De Verificación | https://ov.dipalme.org/verifirmav2/ | | |





Inventario municipal de caminos

| | |
|--|-----------------------------|
| IDENTIFICACIÓN | |
| Camino 4509017 | Orden Inventario 754 |
| Nombre CAMINO SIN NOMBRE | |
| Referencia catastral 04053A04509017 | |
| Referencias catastrales afectadas: | |
| Epigrafe: INMUEBLES | Calificación: DOMINIO |
| Subepigrafe: CAMINOS RURALES | Uso: PUBLICO |
| DESCRIPCIÓN | |
| Longitud: 388.39301 Anchura: 2.240306 Superficie: 870 | Categoría 4 |
| Inicio: | |
| Final: | |
| Descripción: | |
| Otra información: | |
| Camino afectado por vía pecuaria: | |
| Nombre vía pecuaria: | |
| Observaciones: | |



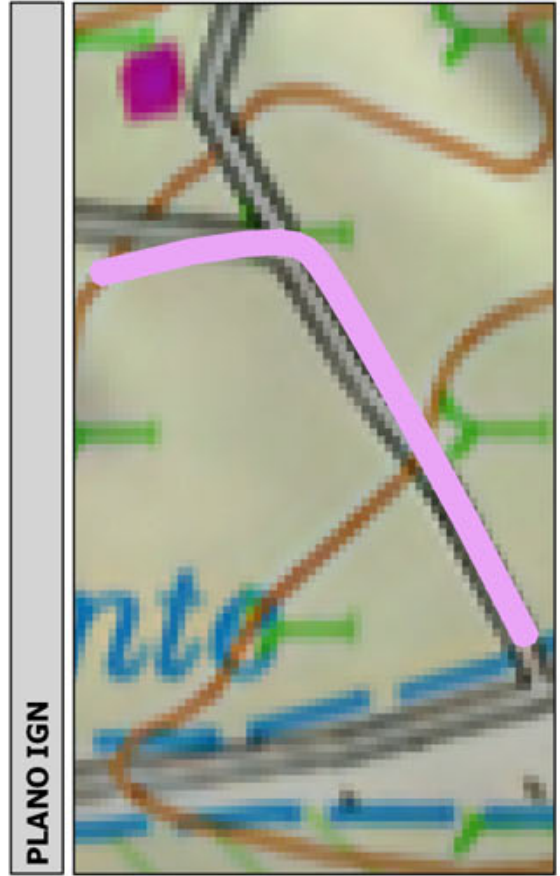
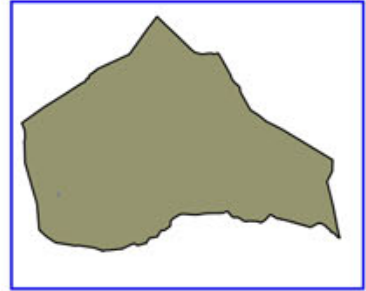
| | | | |
|--------------------------------|---|---------|---------------------|
| Código Seguro De Verificación: | oWTvkIaQ8AW8NVQa+GHTwQ== | Estado | Fecha y hora |
| Firmado Por | Concepcion Pajarón Fernandez - Secretario/a Ayuntamiento Huercal Overa | Firmado | 21/06/2016 13:57:28 |
| Observaciones | | Página | 204/325 |
| Url De Verificación | https://ov.dipalme.org/verifirmav2/ | | |





Inventario municipal de caminos

| | |
|---|-----------------------------|
| IDENTIFICACIÓN | |
| Camino 5109061 | Orden Inventario 755 |
| Nombre CAMINO SIN NOMBRE | |
| Referencia catastral 04053A05109061 | |
| Referencias catastrales afectadas: | |
| Epígrafe: INMUEBLES | Calificación: DOMINIO |
| Subepígrafe: CAMINOS RURALES | Uso: PUBLICO |
| DESCRIPCIÓN | |
| Longitud: 218.8468 Anchura: 3.951173 Superficie: 865 | Categoría 4 |
| Inicio: | |
| Final: | |
| Descripción: | |
| Otra información: | |
| Camino afectado por vía pecuaria: | |
| Nombre vía pecuaria: | |
| Observaciones: | |



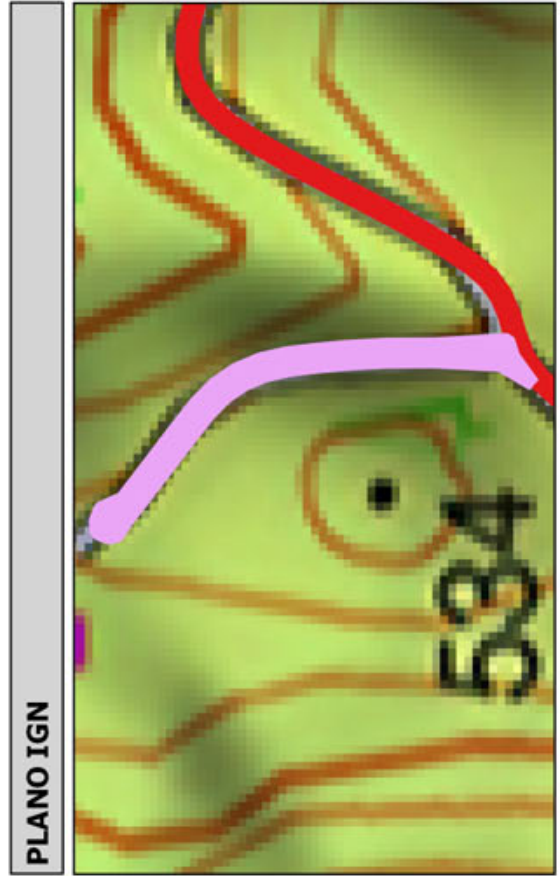
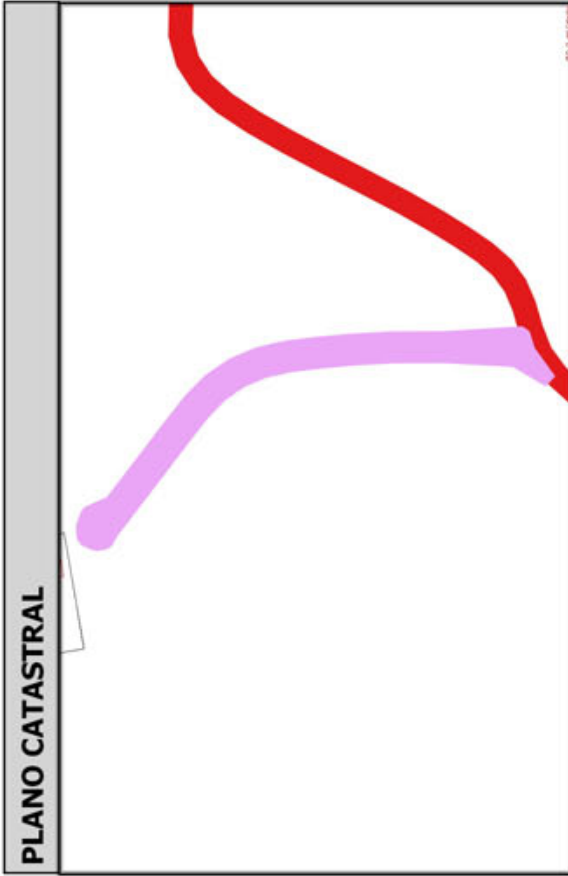
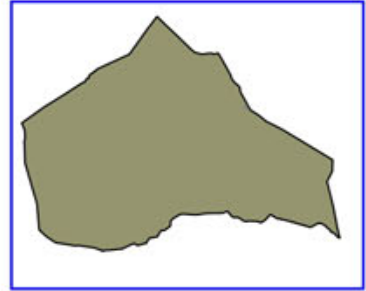
| | | | |
|--------------------------------|---|---------|---------------------|
| Código Seguro De Verificación: | oWTvkIaQ8AW8NVQa+GHTwQ== | Estado | Fecha y hora |
| Firmado Por | Concepcion Pajarón Fernandez - Secretario/a Ayuntamiento Huercal Overa | Firmado | 21/06/2016 13:57:28 |
| Observaciones | | Página | 205/325 |
| Url De Verificación | https://ov.dipalme.org/verifirmav2/ | | |





Inventario municipal de caminos

| | |
|---|-----------------------------|
| IDENTIFICACIÓN | |
| Camino 2709048 | Orden Inventario 756 |
| Nombre CAMINO SIN NOMBRE | |
| Referencia catastral 04053A02709048 | |
| Referencias catastrales afectadas: | |
| Epígrafe: INMUEBLES | Calificación: DOMINIO |
| Subepígrafe: CAMINOS RURALES | Uso: PUBLICO |
| DESCRIPCIÓN | |
| Longitud: 164.7381 Anchura: 5.214894 Superficie: 859 | Categoría 4 |
| Inicio: | |
| Final: | |
| Descripción: | |
| Otra información: | |
| Camino afectado por vía pecuaria: | |
| Nombre vía pecuaria: | |
| Observaciones: | |



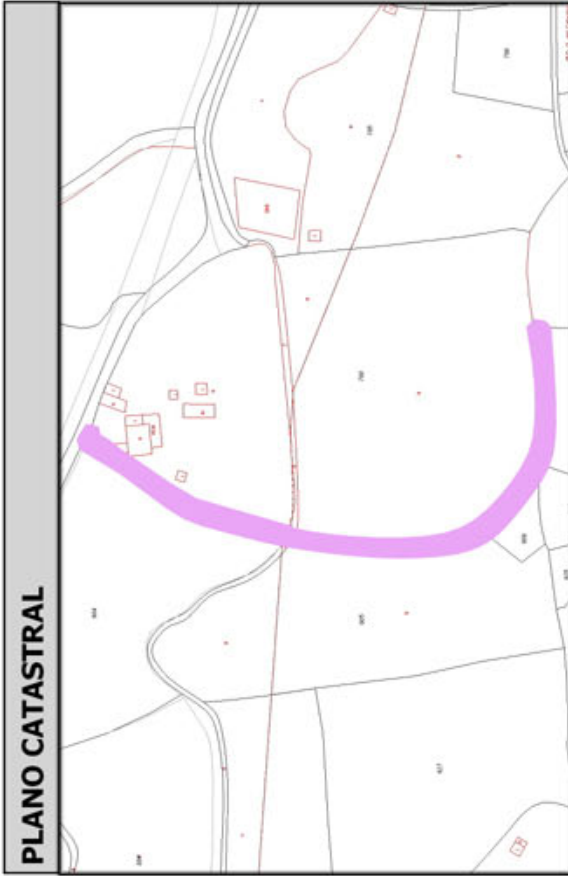
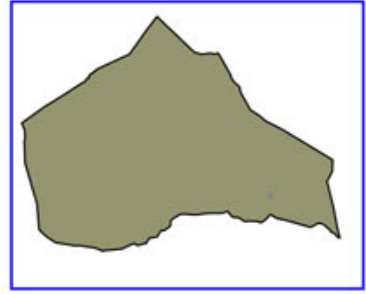
| | | | |
|--------------------------------|---|---------|---------------------|
| Código Seguro De Verificación: | oWTvkIaQ8AW8NVQa+GHTwQ== | Estado | Fecha y hora |
| Firmado Por | Concepcion Pajarón Fernandez - Secretario/a Ayuntamiento Huercal Overa | Firmado | 21/06/2016 13:57:28 |
| Observaciones | | Página | 206/325 |
| Url De Verificación | https://ov.dipalme.org/verifirmav2/ | | |





Inventario municipal de caminos

| | |
|--|---|
| IDENTIFICACIÓN | |
| Camino 3509066 | Orden Inventario 757 |
| Nombre CAMINO SIN NOMBRE | |
| Referencia catastral 04053A03509066 | |
| Referencias catastrales afectadas: | |
| Epigrafe: INMUEBLES | Calificación: DOMINIO |
| Subepigrafe: CAMINOS RURALES | Uso: PUBLICO |
| DESCRIPCIÓN | |
| Longitud: 255.6763 | Anchura: 3.355789 Superficie: 858 |
| | Categoría 4 |
| Inicio: | |
| Final: | |
| Descripción: | |
| Otra información: | |
| Camino afectado por vía pecuaria: | |
| Nombre vía pecuaria: | |
| Observaciones: | |



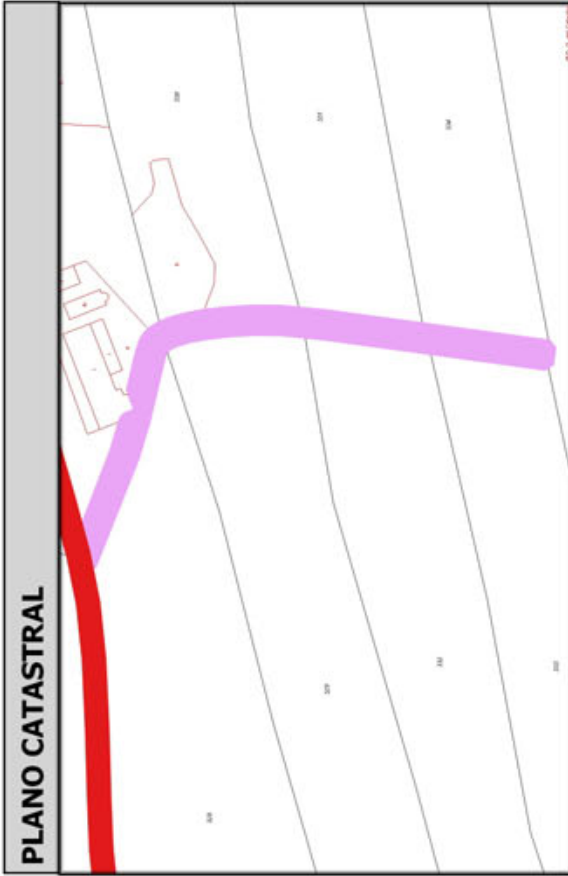
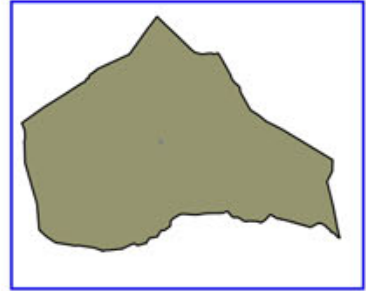
| | | | |
|--------------------------------|---|---------|---------------------|
| Código Seguro De Verificación: | oWTvkIaQ8AW8NVQa+GHTwQ== | Estado | Fecha y hora |
| Firmado Por | Concepcion Pajarón Fernandez - Secretario/a Ayuntamiento Huercal Overa | Firmado | 21/06/2016 13:57:28 |
| Observaciones | | Página | 207/325 |
| Url De Verificación | https://ov.dipalme.org/verificarmav2/ | | |





Inventario municipal de caminos

| | |
|--|---|
| IDENTIFICACIÓN | |
| Camino 5609066 | Orden Inventario 758 |
| Nombre CAMINO SIN NOMBRE | |
| Referencia catastral 04053A05609066 | |
| Referencias catastrales afectadas: | |
| Epigrafe: INMUEBLES | Calificación: DOMINIO |
| Subepigrafe: CAMINOS RURALES | Uso: PUBLICO |
| DESCRIPCIÓN | |
| Longitud: 185.4634 | Anchura: 4.627300 Superficie: 858 |
| Inicio: | Categoría 4 |
| Final: | |
| Descripción: | |
| Otra información: | |
| Camino afectado por vía pecuaria: | |
| Nombre vía pecuaria: | |
| Observaciones: | |



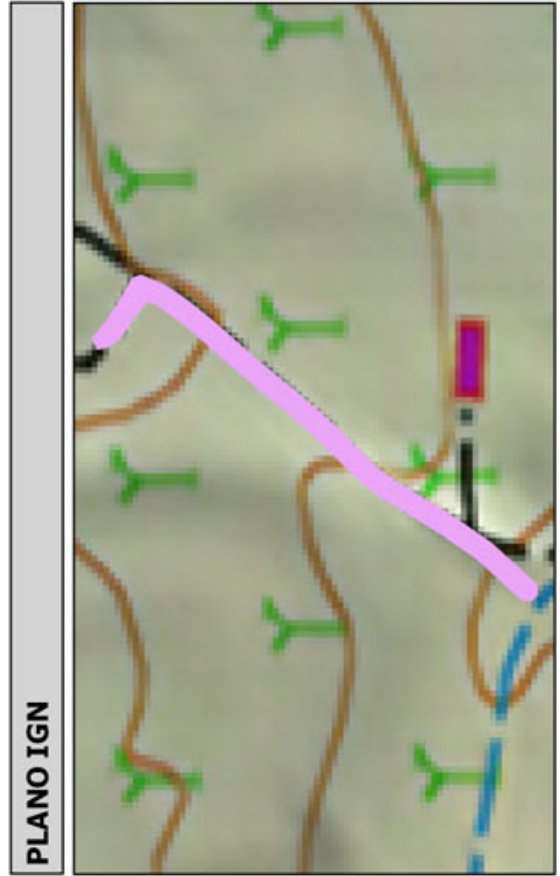
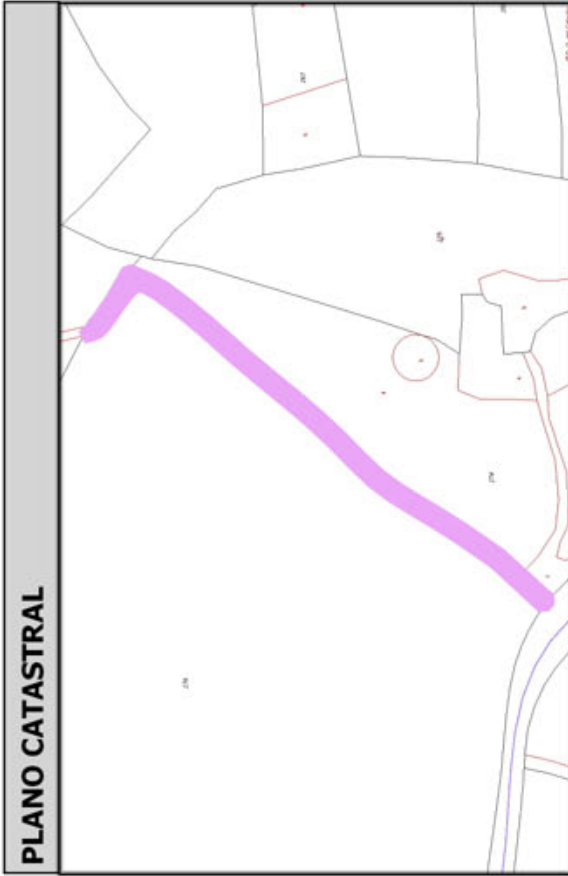
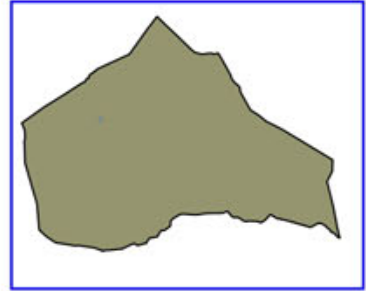
| | | | |
|--------------------------------|---|---------|---------------------|
| Código Seguro De Verificación: | oWTvkIaQ8AW8NVQa+GHTwQ== | Estado | Fecha y hora |
| Firmado Por | Concepcion Pajarón Fernandez - Secretario/a Ayuntamiento Huercal Overa | Firmado | 21/06/2016 13:57:28 |
| Observaciones | | Página | 208/325 |
| Url De Verificación | https://ov.dipalme.org/verifirmav2/ | | |





Inventario municipal de caminos

| | |
|--|-----------------------------|
| IDENTIFICACIÓN | |
| Camino 0509043 | Orden Inventario 759 |
| Nombre CAMINO SIN NOMBRE | |
| Referencia catastral 04053A00509043 | |
| Referencias catastrales afectadas: | |
| Epígrafe: INMUEBLES | Calificación: DOMINIO |
| Subepígrafe: CAMINOS RURALES | Uso: PUBLICO |
| DESCRIPCIÓN | |
| Longitud: 244.5628 ; Anchura: 3.499948 | Superficie: 856 |
| Inicio: ... | Categoría 4 |
| Final: | |
| Descripción: | |
| Otra información: | |
| Camino afectado por vía pecuaria: | |
| Nombre vía pecuaria: | |
| Observaciones: | |




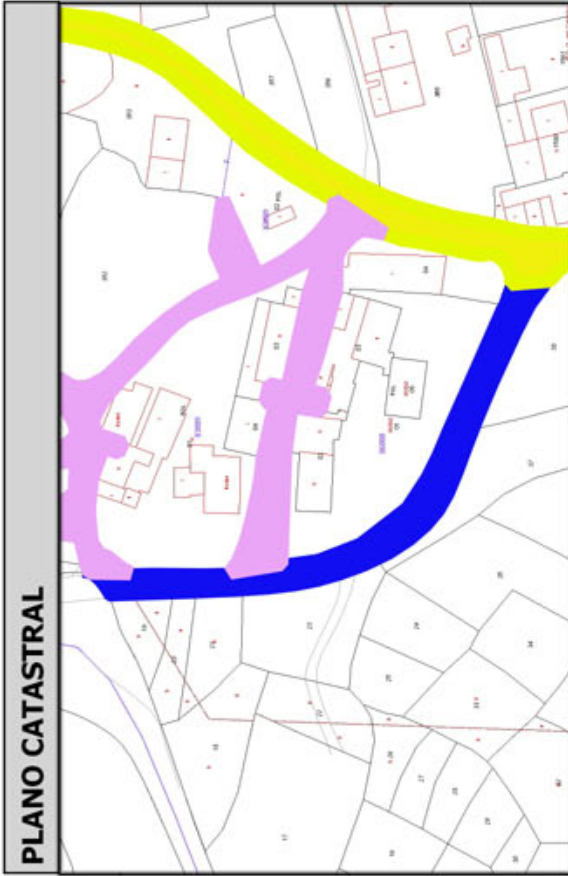
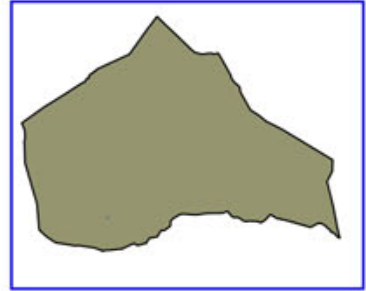
| | | | |
|--------------------------------|---|---------|---------------------|
| Código Seguro De Verificación: | oWTvkIaQ8AW8NVQa+GHTwQ== | Estado | Fecha y hora |
| Firmado Por | Concepcion Pajarón Fernandez - Secretario/a Ayuntamiento Huercal Overa | Firmado | 21/06/2016 13:57:28 |
| Observaciones | | Página | 209/325 |
| Url De Verificación | https://ov.dipalme.org/verifirmav2/ | | |





Inventario municipal de caminos

| | |
|--|-----------------------------|
| IDENTIFICACIÓN | |
| Camino 4709019 | Orden Inventario 760 |
| Nombre CAMINO SIN NOMBRE | |
| Referencia catastral 04053A04709019 | |
| Referencias catastrales afectadas: | |
| Epígrafe: INMUEBLES | Calificación: DOMINIO |
| Subepígrafe: CAMINOS RURALES | Uso: PUBLICO |
| DESCRIPCIÓN | |
| Longitud: 153.7162 ; Anchura: 5.568356 | Superficie: 856 |
| Inicio: | Categoría 2 |
| Final: | |
| Descripción: | |
| Otra información: | |
| Camino afectado por vía pecuaria: | |
| Nombre vía pecuaria: | |
| Observaciones: | |



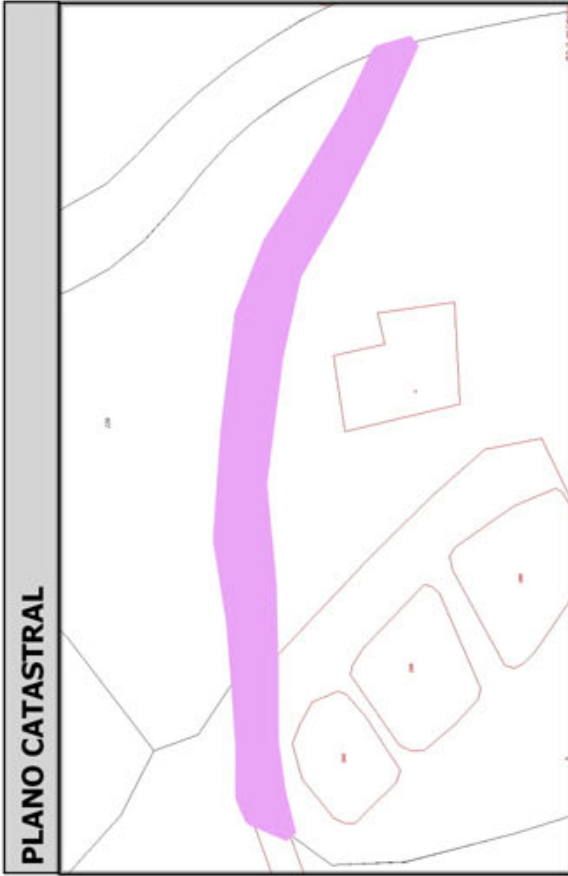
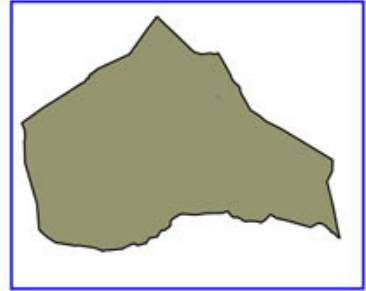
| | | | |
|--------------------------------|---|---------|---------------------|
| Código Seguro De Verificación: | oWtvkIaQ8AW8NVQa+GHTwQ== | Estado | Fecha y hora |
| Firmado Por | Concepcion Pajarón Fernandez - Secretario/a Ayuntamiento Huercal Overa | Firmado | 21/06/2016 13:57:28 |
| Observaciones | | Página | 210/325 |
| Url De Verificación | https://ov.dipalme.org/verifirmav2/ | | |





Inventario municipal de caminos

| | |
|---|-----------------------------|
| IDENTIFICACIÓN | |
| Camino 2709058 | Orden Inventario 761 |
| Nombre CAMINO SIN NOMBRE | |
| Referencia catastral 04053A02709058 | |
| Referencias catastrales afectadas: | |
| Epígrafe: INMUEBLES | Calificación: DOMINIO |
| Subepígrafe: CAMINOS RURALES | Uso: PUBLICO |
| DESCRIPCIÓN | |
| Longitud: 145.6934 Anchura: 5.867213 Superficie: 855 | Categoría 4 |
| Inicio: | |
| Final: | |
| Descripción: | |
| Otra información: | |
| Camino afectado por vía pecuaria: | |
| Nombre vía pecuaria: | |
| Observaciones: | |




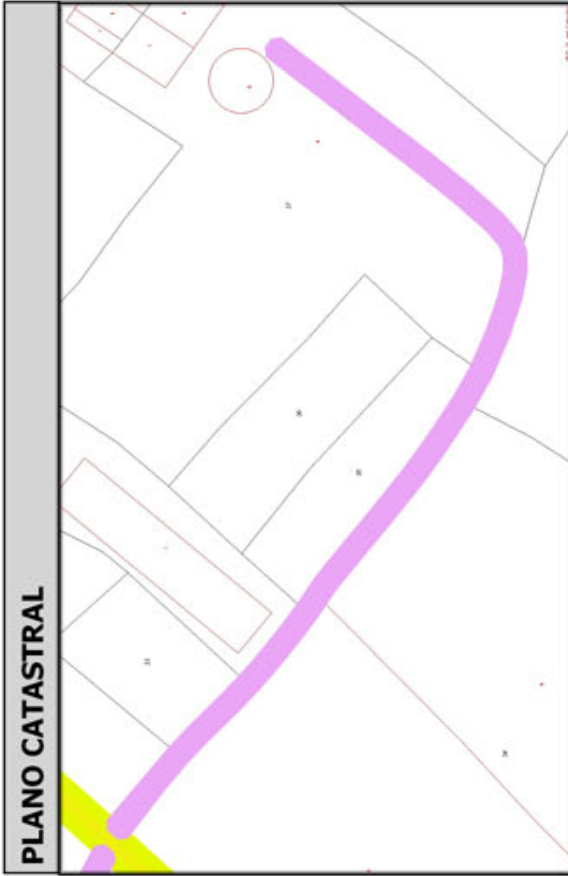
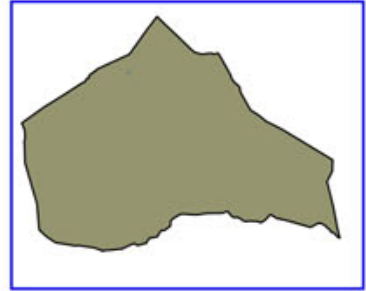
| | | | |
|--------------------------------|---|---------|---------------------|
| Código Seguro De Verificación: | oWTvkIaQ8AW8NVQa+GHTwQ== | Estado | Fecha y hora |
| Firmado Por | Concepcion Pajarón Fernandez - Secretario/a Ayuntamiento Huercal Overa | Firmado | 21/06/2016 13:57:28 |
| Observaciones | | Página | 211/325 |
| Url De Verificación | https://ov.dipalme.org/verificarmav2/ | | |





Inventario municipal de caminos

| | |
|---|-----------------------------|
| IDENTIFICACIÓN | |
| Camino 1409058 | Orden Inventario 762 |
| Nombre CAMINO SIN NOMBRE | |
| Referencia catastral 04053A01409058 | |
| Referencias catastrales afectadas: | |
| Epígrafe: INMUEBLES | Calificación: DOMINIO |
| Subepígrafe: CAMINOS RURALES | Uso: PUBLICO |
| DESCRIPCIÓN | |
| Longitud: 284.9788 Anchura: 2.997542 Superficie: 854 | Categoría 4 |
| Inicio: | |
| Final: | |
| Descripción: | |
| Otra información: | |
| Camino afectado por vía pecuaria: | |
| Nombre vía pecuaria: | |
| Observaciones: | |



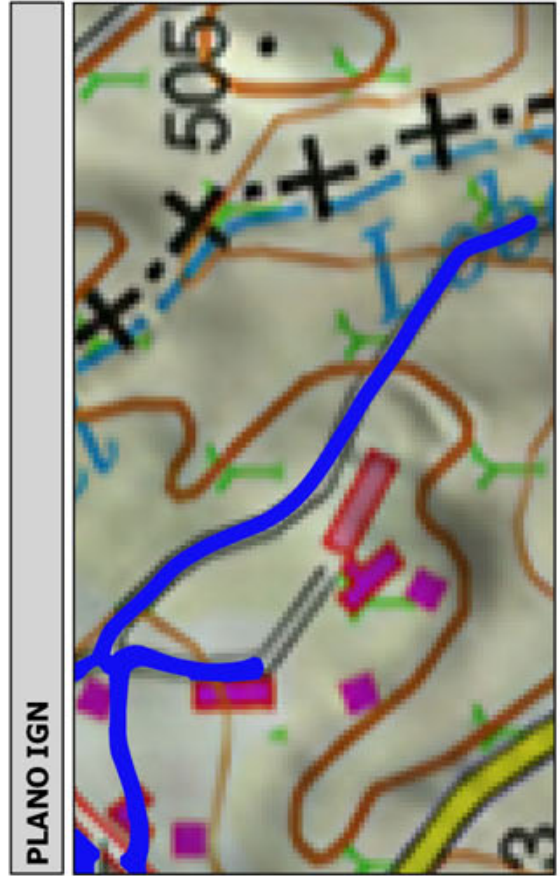
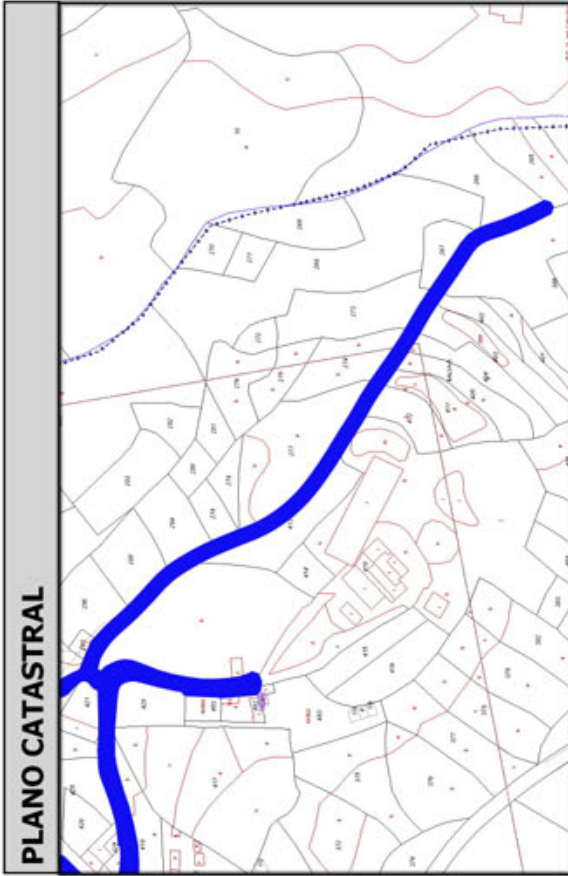
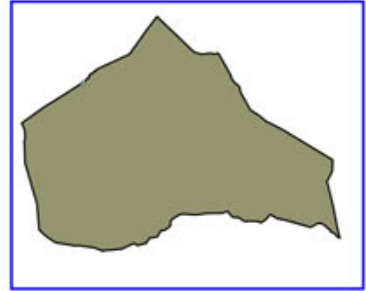
| | | | |
|--------------------------------|---|---------|---------------------|
| Código Seguro De Verificación: | oWTvkIaQ8AW8NVQa+GHTwQ== | Estado | Fecha y hora |
| Firmado Por | Concepcion Pajarón Fernandez - Secretario/a Ayuntamiento Huercal Overa | Firmado | 21/06/2016 13:57:28 |
| Observaciones | | Página | 212/325 |
| Url De Verificación | https://ov.dipalme.org/verificarmav2/ | | |





Inventario municipal de caminos

| | |
|---|-----------------------------|
| IDENTIFICACIÓN | |
| Camino 0709098 | Orden Inventario 763 |
| Nombre CAMINO SIN NOMBRE | |
| Referencia catastral 04053A00709098 | |
| Referencias catastrales afectadas: | |
| Epigrafe: INMUEBLES | Calificación: DOMINIO |
| Subepigrafe: CAMINOS RURALES | Uso: PUBLICO |
| DESCRIPCIÓN | |
| Longitud: 312.4568 Anchura: 2.730655 Superficie: 853 | Categoría 2 |
| Inicio: | |
| Final: | |
| Descripción: | |
| Otra información: | |
| Camino afectado por vía pecuaria: | |
| Nombre vía pecuaria: | |
| Observaciones: | |



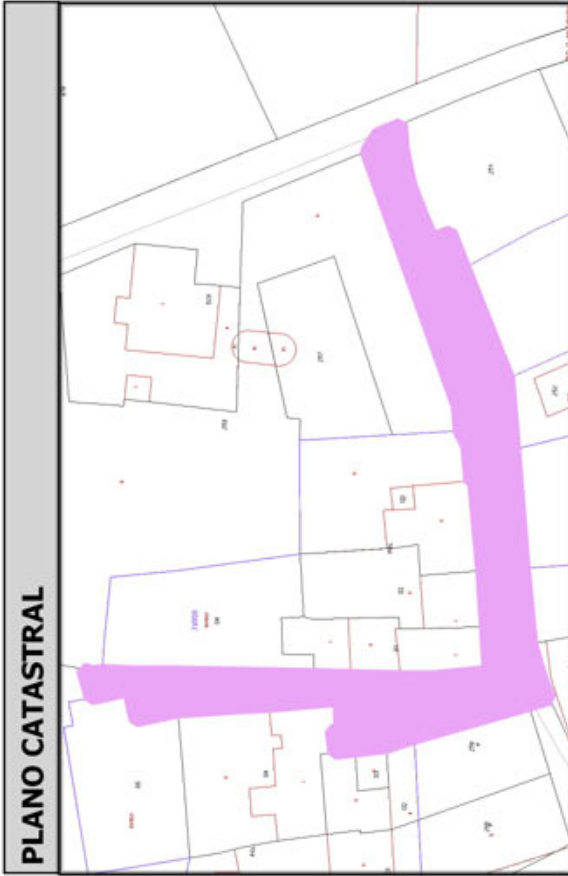
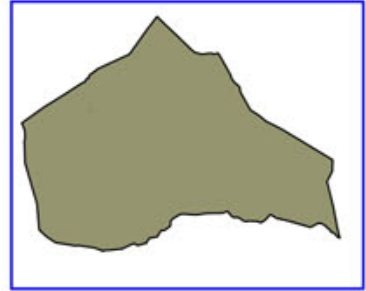
| | | | |
|--------------------------------|---|---------|---------------------|
| Código Seguro De Verificación: | oWTvkIaQ8AW8NVQa+GHTwQ== | Estado | Fecha y hora |
| Firmado Por | Concepcion Pajarón Fernandez - Secretario/a Ayuntamiento Huercal Overa | Firmado | 21/06/2016 13:57:28 |
| Observaciones | | Página | 213/325 |
| Url De Verificación | https://ov.dipalme.org/verifirmav2/ | | |





Inventario municipal de caminos

| | |
|--|---|
| IDENTIFICACIÓN | |
| Camino 0609076 | Orden Inventario 764 |
| Nombre CAMINO SIN NOMBRE | |
| Referencia catastral 04053A00609076 | |
| Referencias catastrales afectadas: | |
| Epígrafe: INMUEBLES | Calificación: DOMINIO |
| Subepígrafe: CAMINOS RURALES | Uso: PUBLICO |
| DESCRIPCIÓN | |
| Longitud: 151.4900 | Anchura: 5.580092 Superficie: 845 |
| Inicio: | Categoría 4 |
| Final: | |
| Descripción: | |
| Otra información: | |
| Camino afectado por vía pecuaria: | |
| Nombre vía pecuaria: | |
| Observaciones: | |




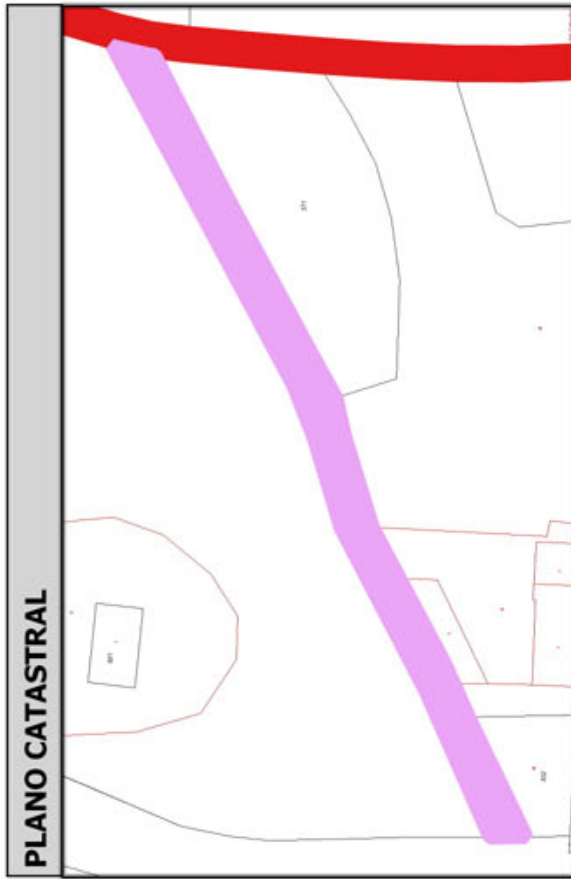
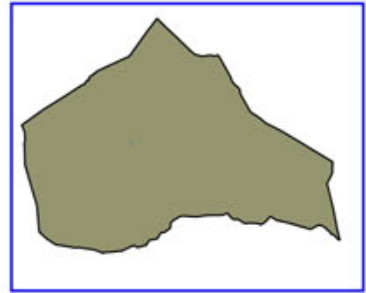
| | | | |
|--------------------------------|---|---------|---------------------|
| Código Seguro De Verificación: | oWtVkiAqQ8AW8NVQa+GHTwQ== | Estado | Fecha y hora |
| Firmado Por | Concepcion Pajarón Fernandez - Secretario/a Ayuntamiento Huercal Overa | Firmado | 21/06/2016 13:57:28 |
| Observaciones | | Página | 214/325 |
| Url De Verificación | https://ov.dipalme.org/verificarmav2/ | | |





Inventario municipal de caminos

| | |
|---|-----------------------------|
| IDENTIFICACIÓN | |
| Camino 5509109 | Orden Inventario 765 |
| Nombre CAMINO SIN NOMBRE | |
| Referencia catastral 04053A05509109 | |
| Referencias catastrales afectadas: | |
| Epígrafe: INMUEBLES | Calificación: DOMINIO |
| Subepígrafe: CAMINOS RURALES | Uso: PUBLICO |
| DESCRIPCIÓN | |
| Longitud: 160.9654 ; Anchura: 5.252115 Superficie: 845 | |
| Categoría 4 | |
| Inicio: | |
| Final: | |
| Descripción: | |
| Otra información: | |
| Camino afectado por vía pecuaria: | |
| Nombre vía pecuaria: | |
| Observaciones: | |



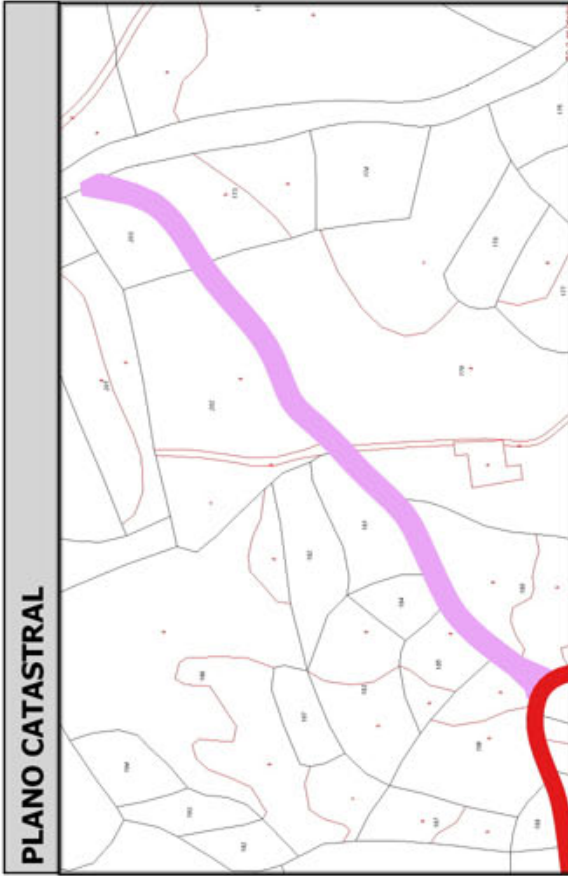
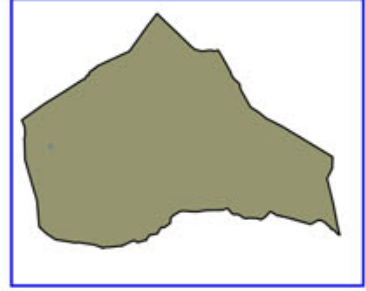
| | | | |
|--------------------------------|---|---------|---------------------|
| Código Seguro De Verificación: | oWTvkIaQ8AW8NVQa+GHTwQ== | Estado | Fecha y hora |
| Firmado Por | Concepcion Pajarón Fernandez - Secretario/a Ayuntamiento Huercal Overa | Firmado | 21/06/2016 13:57:28 |
| Observaciones | | Página | 215/325 |
| Url De Verificación | https://ov.dipalme.org/verifirmav2/ | | |





Inventario municipal de caminos

| | |
|---|-----------------------------|
| IDENTIFICACIÓN | |
| Camino 0309028 | Orden Inventario 766 |
| Nombre CAMINO SIN NOMBRE | |
| Referencia catastral 04053A00309028 | |
| Referencias catastrales afectadas: | |
| Epigrafe: INMUEBLES | Calificación: DOMINIO |
| Subepigrafe: CAMINOS RURALES | Uso: PUBLICO |
| DESCRIPCIÓN | |
| Longitud: 261.4287 Anchura: 3.223416 Superficie: 843 | Categoría 4 |
| Inicio: | |
| Final: | |
| Descripción: | |
| Otra información: | |
| Camino afectado por vía pecuaria: | |
| Nombre vía pecuaria: | |
| Observaciones: | |



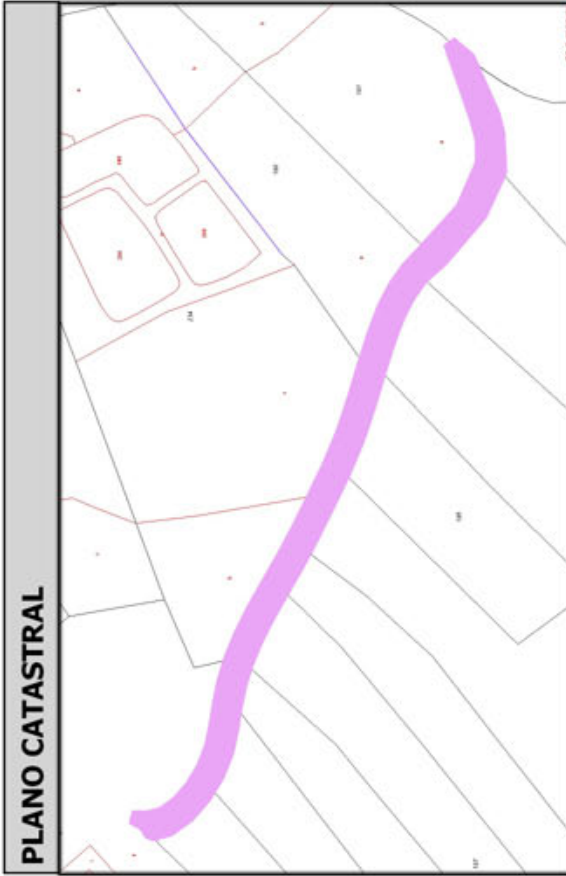
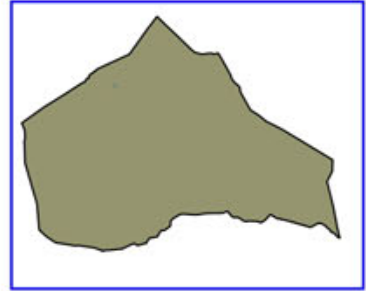
| | | | |
|--------------------------------|---|---------|---------------------|
| Código Seguro De Verificación: | oWTvkIaQ8AW8NVQa+GHTwQ== | Estado | Fecha y hora |
| Firmado Por | Concepcion Pajarón Fernandez - Secretario/a Ayuntamiento Huercal Overa | Firmado | 21/06/2016 13:57:28 |
| Observaciones | | Página | 216/325 |
| Url De Verificación | https://ov.dipalme.org/verificarmav2/ | | |





Inventario municipal de caminos

| | |
|---|-----------------------|
| IDENTIFICACIÓN | |
| Camino 1209059 | Orden Inventario |
| Nombre CAMINO SIN NOMBRE | 767 |
| Referencia catastral 04053A01209059 | |
| Referencias catastrales afectadas: | |
| Epigrafe: INMUEBLES | Calificación: DOMINIO |
| Subepigrafe: CAMINOS RURALES | Uso: PUBLICO |
| DESCRIPCIÓN | |
| Longitud: 215.1637 ; Anchura: 3.917267 Superficie: 843 | |
| Categoría 4 | |
| Inicio: | |
| Final: | |
| Descripción: | |
| Otra información: | |
| Camino afectado por vía pecuaria: | |
| Nombre vía pecuaria: | |
| Observaciones: | |



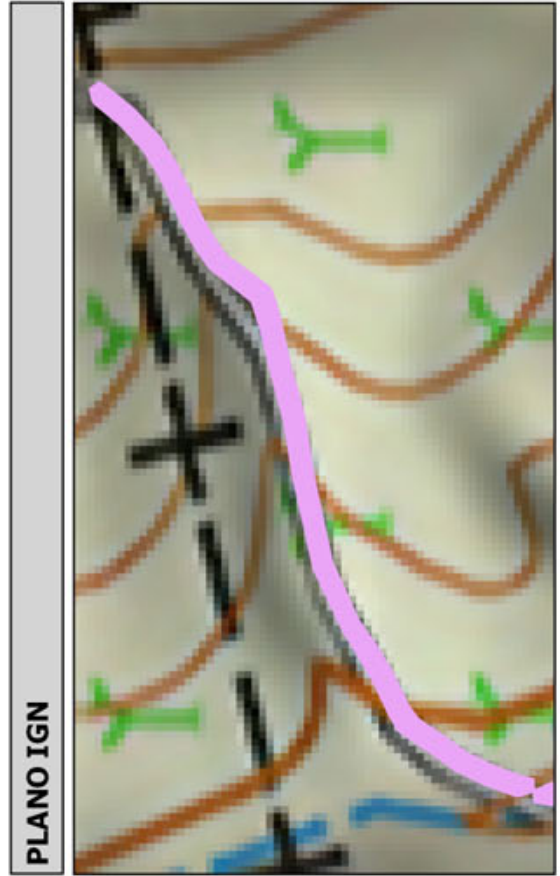
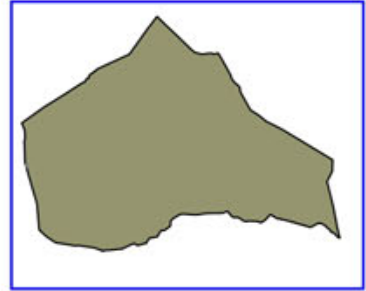
| | | | |
|--------------------------------|---|---------|---------------------|
| Código Seguro De Verificación: | oWTvkIaQ8AW8NVQa+GHTwQ== | Estado | Fecha y hora |
| Firmado Por | Concepcion Pajarón Fernandez - Secretario/a Ayuntamiento Huercal Overa | Firmado | 21/06/2016 13:57:28 |
| Observaciones | | Página | 217/325 |
| Url De Verificación | https://ov.dipalme.org/verificarmav2/ | | |





Inventario municipal de caminos

| | |
|---|-----------------------------|
| IDENTIFICACIÓN | |
| Camino 0209088 | Orden Inventario 768 |
| Nombre CAMINO SIN NOMBRE | |
| Referencia catastral 04053A00209088 | |
| Referencias catastrales afectadas: | |
| Epigrafe: INMUEBLES | Calificación: DOMINIO |
| Subepigrafe: CAMINOS RURALES | Uso: PUBLICO |
| DESCRIPCIÓN | |
| Longitud: 290.8913 Anchura: 2.895192 Superficie: 842 | Categoría 4 |
| Inicio: | |
| Final: | |
| Descripción: | |
| Otra información: | |
| Camino afectado por vía pecuaria: | |
| Nombre vía pecuaria: | |
| Observaciones: | |



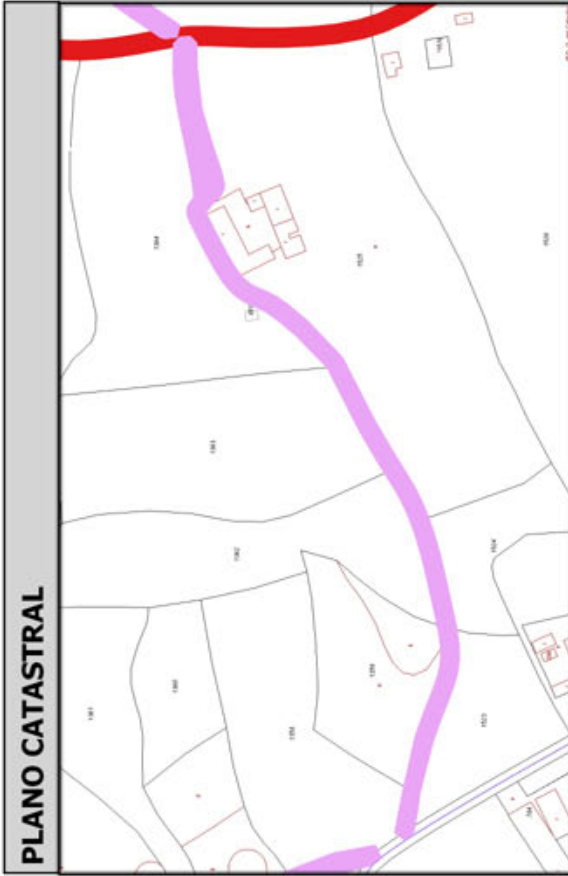
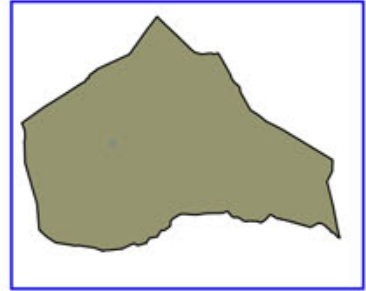
| | | | |
|--------------------------------|---|---------|---------------------|
| Código Seguro De Verificación: | oWTvkIaQ8AW8NVQa+GHTwQ== | Estado | Fecha y hora |
| Firmado Por | Concepcion Pajarón Fernandez - Secretario/a Ayuntamiento Huercal Overa | Firmado | 21/06/2016 13:57:28 |
| Observaciones | | Página | 218/325 |
| Url De Verificación | https://ov.dipalme.org/verificarmav2/ | | |





Inventario municipal de caminos

| | |
|--|-----------------------------|
| IDENTIFICACIÓN | |
| Camino 5309106 | Orden Inventario 769 |
| Nombre CAMINO SIN NOMBRE | |
| Referencia catastral 04053A05309106 | |
| Referencias catastrales afectadas: | |
| Epígrafe: INMUEBLES | Calificación: DOMINIO |
| Subepígrafe: CAMINOS RURALES | Uso: PUBLICO |
| DESCRIPCIÓN | |
| Longitud: 330.8078 ; Anchura: 2.545153 | Superficie: 842 |
| Inicio: | Categoría 4 |
| Final: | |
| Descripción: | |
| Otra información: | |
| Camino afectado por vía pecuaria: | |
| Nombre vía pecuaria: | |
| Observaciones: | |



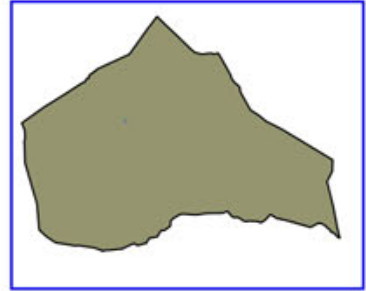
| | | | |
|--------------------------------|---|---------|---------------------|
| Código Seguro De Verificación: | oWTvkIaQ8AW8NVQa+GHTwQ== | Estado | Fecha y hora |
| Firmado Por | Concepcion Pajarón Fernandez - Secretario/a Ayuntamiento Huercal Overa | Firmado | 21/06/2016 13:57:28 |
| Observaciones | | Página | 219/325 |
| Url De Verificación | https://ov.dipalme.org/verificarmav2/ | | |





Inventario municipal de caminos

| | |
|--|-----------------------------|
| IDENTIFICACIÓN | |
| Camino 0909158 | Orden Inventario 770 |
| Nombre CAMINO SIN NOMBRE | |
| Referencia catastral 04053A00909158 | |
| Referencias catastrales afectadas: | |
| Epígrafe: INMUEBLES | Calificación: DOMINIO |
| Subepígrafe: CAMINOS RURALES | Uso: PUBLICO |
| DESCRIPCIÓN | |
| Longitud: 284.0243 Anchura: 2.947881 Superficie: 837 Categoría 4 | |
| Inicio: | |
| Final: | |
| Descripción: | |
| Otra información: | |
| Camino afectado por vía pecuaria: | |
| Nombre vía pecuaria: | |
| Observaciones: | |



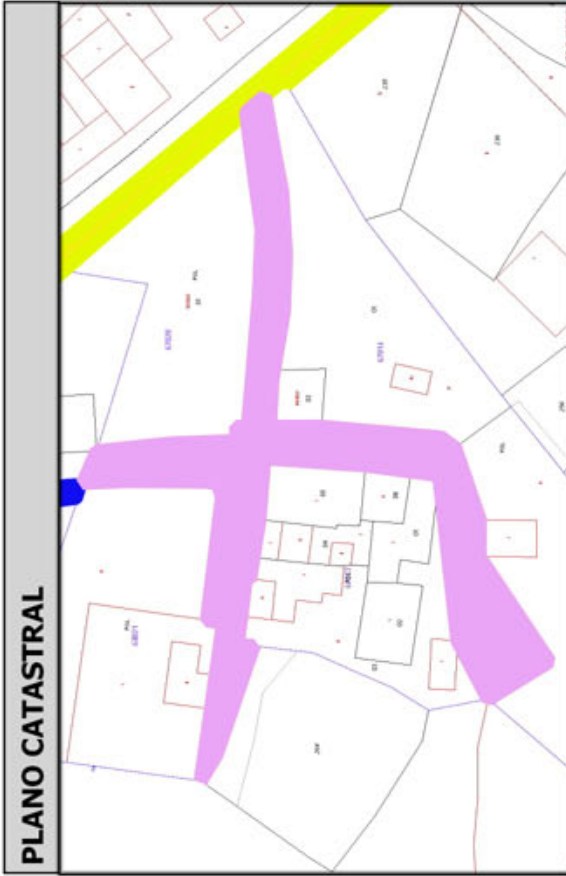
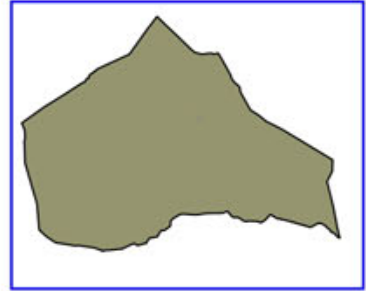
| | | | |
|--------------------------------|---|---------|---------------------|
| Código Seguro De Verificación: | oWTvkIaQ8AW8NVQa+GHTwQ== | Estado | Fecha y hora |
| Firmado Por | Concepcion Pajarón Fernandez - Secretario/a Ayuntamiento Huercal Overa | Firmado | 21/06/2016 13:57:28 |
| Observaciones | | Página | 220/325 |
| Url De Verificación | https://ov.dipalme.org/verifirmav2/ | | |





Inventario municipal de caminos

| | |
|---|-----------------------------|
| IDENTIFICACIÓN | |
| Camino 5809071 | Orden Inventario 771 |
| Nombre CRTA SALTADOR | |
| Referencia catastral 04053A05809071 | |
| Referencias catastrales afectadas: | |
| Epigrafe: INMUEBLES | Calificación: DOMINIO |
| Subepigrafe: CAMINOS RURALES | Uso: PUBLICO |
| DESCRIPCIÓN | |
| Longitud: 186.4684 Anchura: 4.483727 Superficie: 836 | Categoría 4 |
| Inicio: | |
| Final: | |
| Descripción: | |
| Otra información: | |
| Camino afectado por vía pecuaria: | |
| Nombre vía pecuaria: | |
| Observaciones: | |



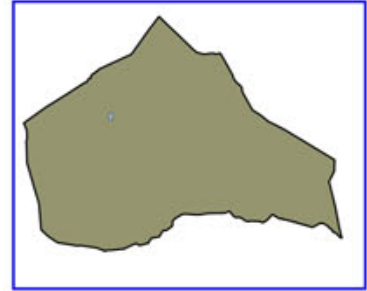
| | | | |
|--------------------------------|---|---------|---------------------|
| Código Seguro De Verificación: | oWTvkIaQ8AW8NVQa+GHTwQ== | Estado | Fecha y hora |
| Firmado Por | Concepcion Pajarón Fernandez - Secretario/a Ayuntamiento Huercal Overa | Firmado | 21/06/2016 13:57:28 |
| Observaciones | | Página | 221/325 |
| Url De Verificación | https://ov.dipalme.org/verifirmav2/ | | |





Inventario municipal de caminos

| | |
|--|-----------------------------|
| IDENTIFICACIÓN | |
| Camino 0509034 | Orden Inventario 772 |
| Nombre CAMINO SIN NOMBRE | |
| Referencia catastral 04053A00509034 | |
| Referencias catastrales afectadas: | |
| Epigrafe: INMUEBLES | Calificación: DOMINIO |
| Subepigrafe: CAMINOS RURALES | Uso: PUBLICO |
| DESCRIPCIÓN | |
| Longitud: 336.80881 Anchura: 2.479223 Superficie: 835 | Categoría 4 |
| Inicio: | |
| Final: | |
| Descripción: | |
| Otra información: | |
| Camino afectado por vía pecuaria: | |
| Nombre vía pecuaria: | |
| Observaciones: | |



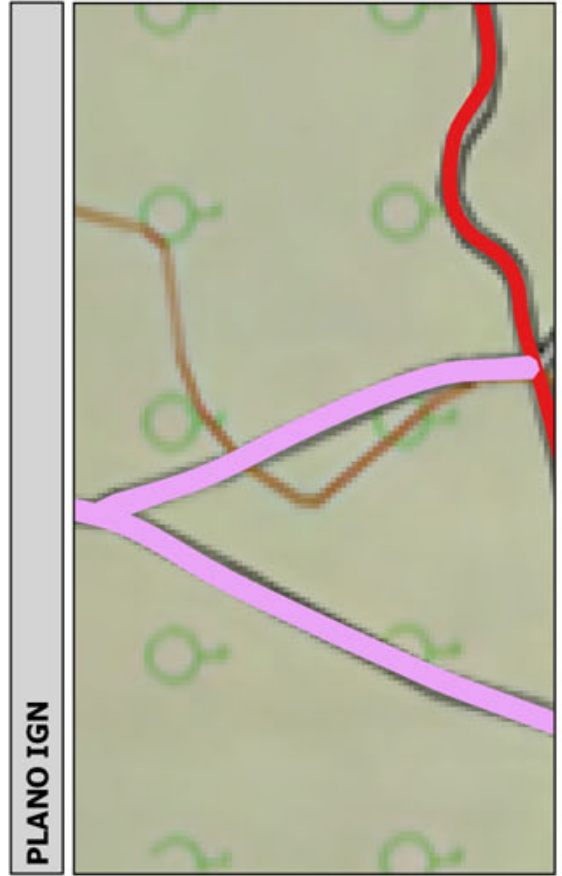
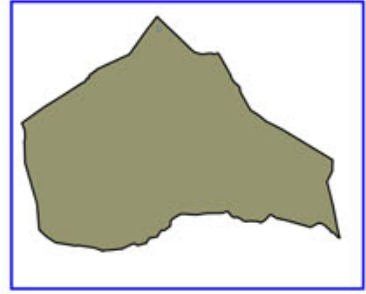
| | | | |
|--------------------------------|---|---------|---------------------|
| Código Seguro De Verificación: | oWTvkIaQ8AW8NVQa+GHTwQ== | Estado | Fecha y hora |
| Firmado Por | Concepcion Pajarón Fernandez - Secretario/a Ayuntamiento Huercal Overa | Firmado | 21/06/2016 13:57:28 |
| Observaciones | | Página | 222/325 |
| Url De Verificación | https://ov.dipalme.org/verifirmav2/ | | |





Inventario municipal de caminos

| | |
|--|---|
| IDENTIFICACIÓN | |
| Camino 2009041 | Orden Inventario |
| Nombre CAMINO SIN NOMBRE | 773 |
| Referencia catastral 04053A02009041 | |
| Referencias catastrales afectadas: | |
| Epígrafe: INMUEBLES | Calificación: DOMINIO |
| Subepígrafe: CAMINOS RURALES | Uso: PUBLICO |
| DESCRIPCIÓN | |
| Longitud: 225.7070 | Anchura: 3.688288 Superficie: 832 |
| Inicio: | Categoría 4 |
| Final: | |
| Descripción: | |
| Otra información: | |
| Camino afectado por vía pecuaria: | |
| Nombre vía pecuaria: | |
| Observaciones: | |



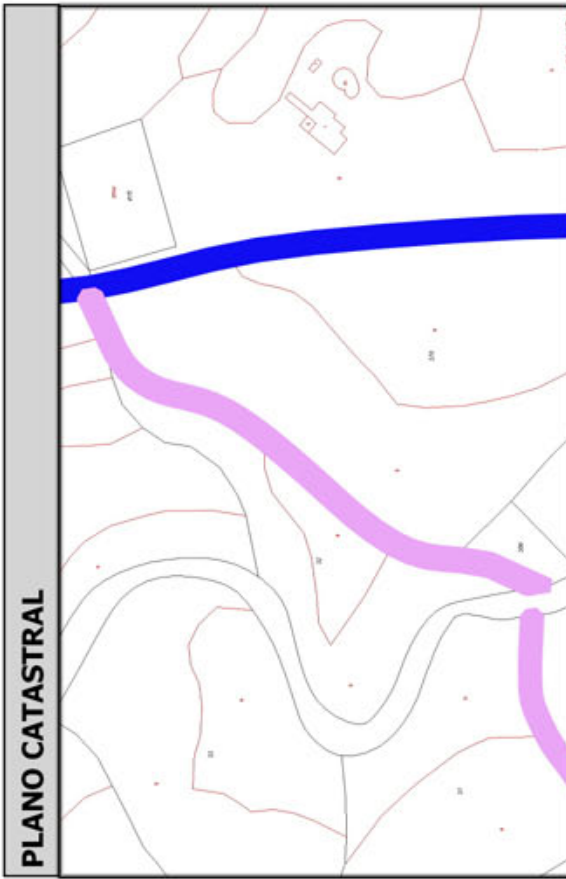
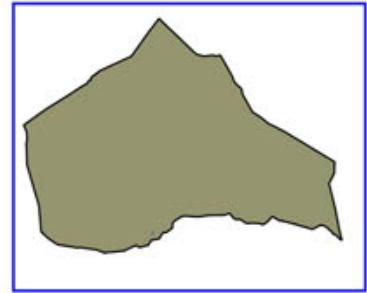
| | | | |
|--------------------------------|---|---------|---------------------|
| Código Seguro De Verificación: | oWTvkIaQ8AW8NVQa+GHTwQ== | Estado | Fecha y hora |
| Firmado Por | Concepcion Pajarón Fernandez - Secretario/a Ayuntamiento Huercal Overa | Firmado | 21/06/2016 13:57:28 |
| Observaciones | | Página | 223/325 |
| Url De Verificación | https://ov.dipalme.org/verifirmav2/ | | |





Inventario municipal de caminos

| | |
|--|-----------------------------|
| IDENTIFICACIÓN | |
| Camino 4109046 | Orden Inventario 774 |
| Nombre CAMINO SIN NOMBRE | |
| Referencia catastral 04053A04109046 | |
| Referencias catastrales afectadas: | |
| Epigrafe: INMUEBLES | Calificación: DOMINIO |
| Subepigrafe: CAMINOS RURALES | Uso: PUBLICO |
| DESCRIPCIÓN | |
| Longitud: 198.59971 Anchura: 4.153272 Superficie: 825 | Categoría 4 |
| Inicio: | |
| Final: | |
| Descripción: | |
| Otra información: | |
| Camino afectado por vía pecuaria: | |
| Nombre vía pecuaria: | |
| Observaciones: | |



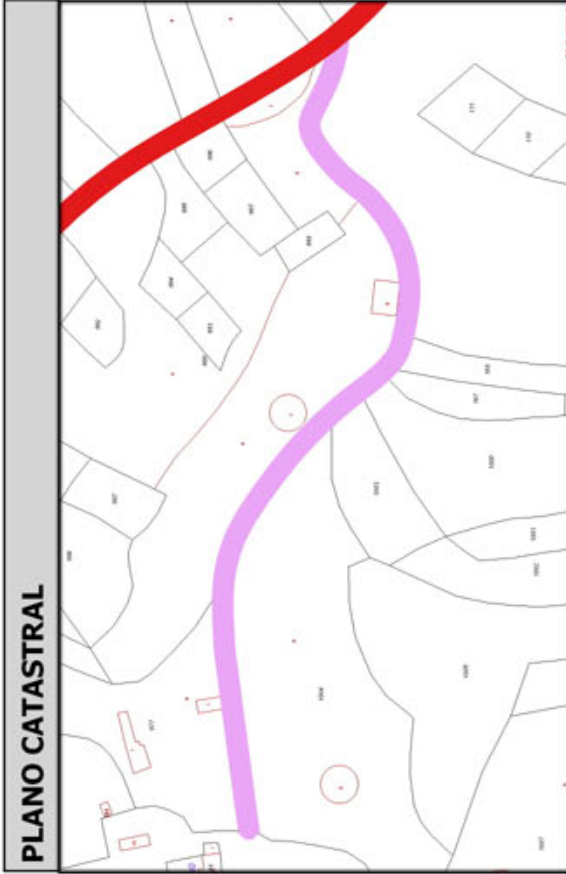
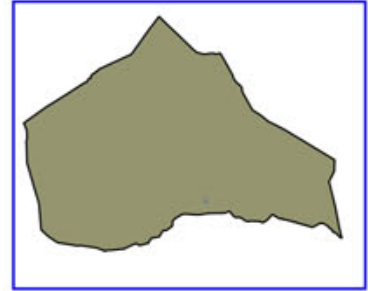
| | | | |
|--------------------------------|---|---------|---------------------|
| Código Seguro De Verificación: | oWTvkIaQ8AW8NVQa+GHTwQ== | Estado | Fecha y hora |
| Firmado Por | Concepcion Pajarón Fernandez - Secretario/a Ayuntamiento Huercal Overa | Firmado | 21/06/2016 13:57:28 |
| Observaciones | | Página | 224/325 |
| Url De Verificación | https://ov.dipalme.org/verifirmav2/ | | |





Inventario municipal de caminos

| | |
|---|-----------------------------|
| IDENTIFICACIÓN | |
| Camino 4009063 | Orden Inventario 775 |
| Nombre CAMINO SIN NOMBRE | |
| Referencia catastral 04053A04009063 | |
| Referencias catastrales afectadas: | |
| Epígrafe: INMUEBLES | Calificación: DOMINIO |
| Subepígrafe: CAMINOS RURALES | Uso: PUBLICO |
| DESCRIPCIÓN | |
| Longitud: 317.6253 Anchura: 2.595509 Superficie: 824 | Categoría 4 |
| Inicio: | |
| Final: | |
| Descripción: | |
| Otra información: | |
| Camino afectado por vía pecuaria: | |
| Nombre vía pecuaria: | |
| Observaciones: | |



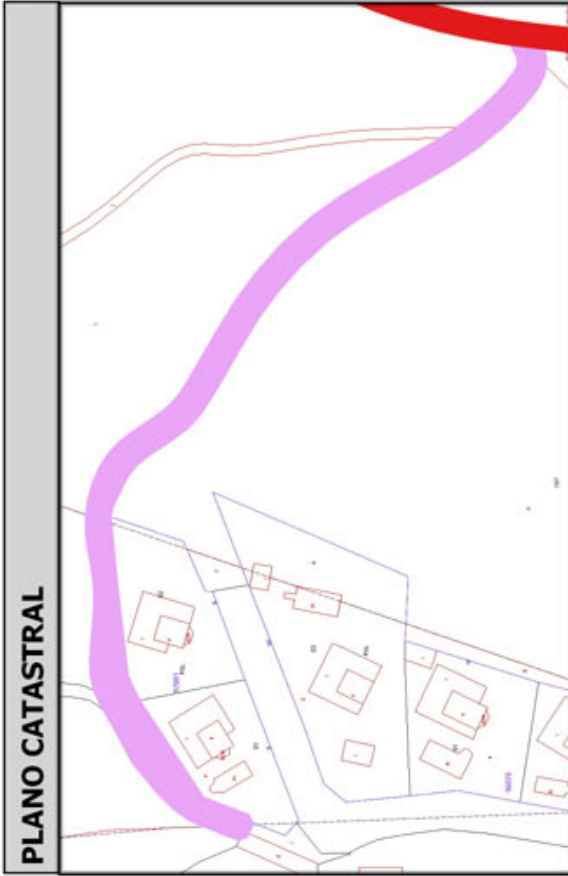
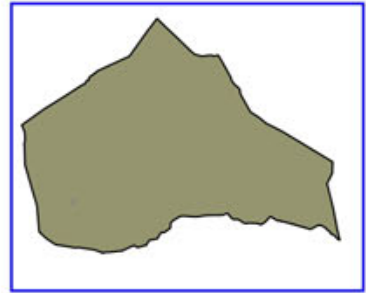
| | | | |
|--------------------------------|---|---------|---------------------|
| Código Seguro De Verificación: | oWtvkIaQ8AW8NVQa+GHTwQ== | Estado | Fecha y hora |
| Firmado Por | Concepcion Pajarón Fernandez - Secretario/a Ayuntamiento Huercal Overa | Firmado | 21/06/2016 13:57:28 |
| Observaciones | | Página | 225/325 |
| Url De Verificación | https://ov.dipalme.org/verifirmav2/ | | |





Inventario municipal de caminos

| | |
|--|-----------------------------|
| IDENTIFICACIÓN | |
| Camino 5009068 | Orden Inventario 776 |
| Nombre CAMINO SIN NOMBRE | |
| Referencia catastral 04053A05009068 | |
| Referencias catastrales afectadas: | |
| Epigrafe: INMUEBLES | Calificación: DOMINIO |
| Subepigrafe: CAMINOS RURALES | Uso: PUBLICO |
| DESCRIPCIÓN | |
| Longitud: 223.95871 Anchura: 3.679142 Superficie: 824 | Categoría 4 |
| Inicio: | |
| Final: | |
| Descripción: | |
| Otra información: | |
| Camino afectado por vía pecuaria: | |
| Nombre vía pecuaria: | |
| Observaciones: | |



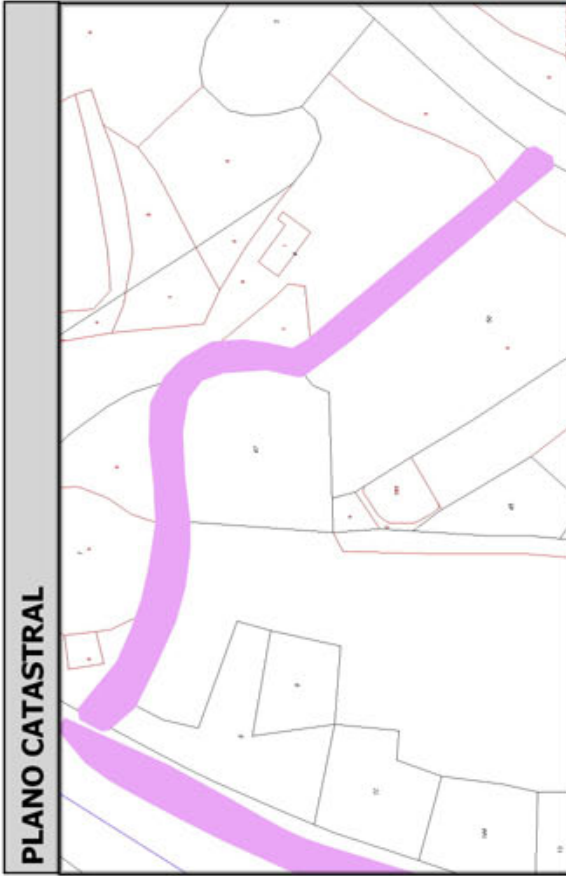
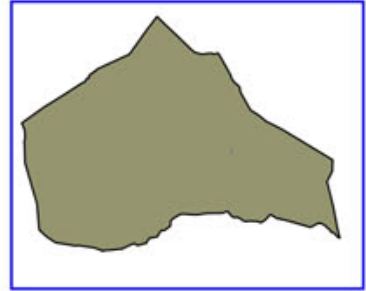
| | | | |
|--------------------------------|---|---------|---------------------|
| Código Seguro De Verificación: | oWTvkIaQ8AW8NVQa+GHTwQ== | Estado | Fecha y hora |
| Firmado Por | Concepcion Pajarón Fernandez - Secretario/a Ayuntamiento Huercal Overa | Firmado | 21/06/2016 13:57:28 |
| Observaciones | | Página | 226/325 |
| Url De Verificación | https://ov.dipalme.org/verificarmav2/ | | |





Inventario municipal de caminos

| | |
|---|-----------------------------|
| IDENTIFICACIÓN | |
| Camino 2809015 | Orden Inventario 777 |
| Nombre CAMINO SIN NOMBRE | |
| Referencia catastral 04053A02809015 | |
| Referencias catastrales afectadas: | |
| Epigrafe: INMUEBLES | Calificación: DOMINIO |
| Subepigrafe: CAMINOS RURALES | Uso: PUBLICO |
| DESCRIPCIÓN | |
| Longitud: 193.6373 Anchura: 4.228887 Superficie: 819 | Categoría 4 |
| Inicio: | |
| Final: | |
| Descripción: | |
| Otra información: | |
| Camino afectado por vía pecuaria: | |
| Nombre vía pecuaria: | |
| Observaciones: | |



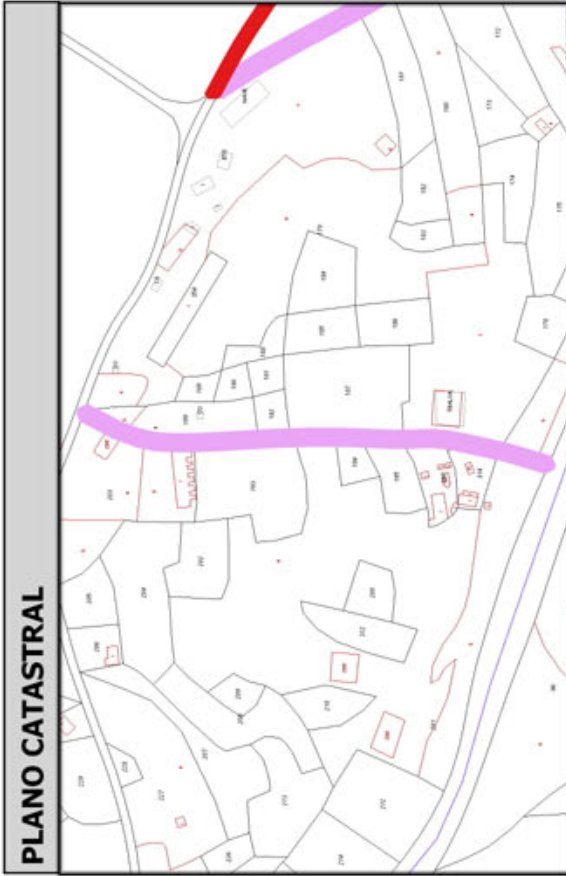
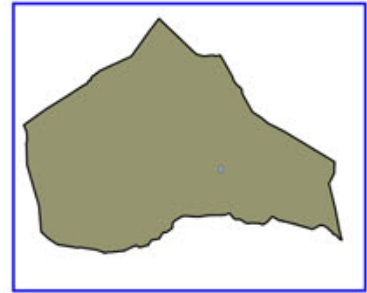
| | | | |
|--------------------------------|---|---------|---------------------|
| Código Seguro De Verificación: | oWTvkIaQ8AW8NVQa+GHTwQ== | Estado | Fecha y hora |
| Firmado Por | Concepcion Pajarón Fernandez - Secretario/a Ayuntamiento Huercal Overa | Firmado | 21/06/2016 13:57:28 |
| Observaciones | | Página | 227/325 |
| Url De Verificación | https://ov.dipalme.org/verificarmav2/ | | |





Inventario municipal de caminos

| | |
|---|-----------------------------|
| IDENTIFICACIÓN | |
| Camino 3809030 | Orden Inventario 778 |
| Nombre CAMINO SIN NOMBRE | |
| Referencia catastral 04053A03809030 | |
| Referencias catastrales afectadas: | |
| Epígrafe: INMUEBLES | Calificación: DOMINIO |
| Subepígrafe: CAMINOS RURALES | Uso: PUBLICO |
| DESCRIPCIÓN | |
| Longitud: 275.4112 Anchura: 2.975139 Superficie: 819 | Categoría 4 |
| Inicio: | |
| Final: | |
| Descripción: | |
| Otra información: | |
| Camino afectado por vía pecuaria: | |
| Nombre vía pecuaria: | |
| Observaciones: | |



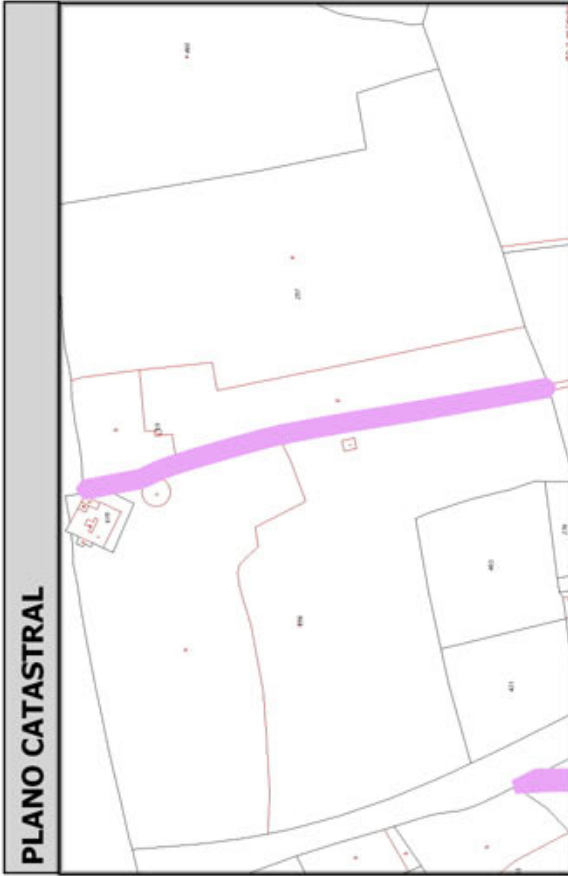
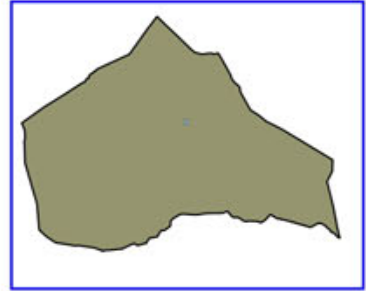
| | | | |
|--------------------------------|---|---------|---------------------|
| Código Seguro De Verificación: | oWTvkIaQ8AW8NVQa+GHTwQ== | Estado | Fecha y hora |
| Firmado Por | Concepcion Pajarón Fernandez - Secretario/a Ayuntamiento Huercal Overa | Firmado | 21/06/2016 13:57:28 |
| Observaciones | | Página | 228/325 |
| Url De Verificación | https://ov.dipalme.org/verifirmav2/ | | |





Inventario municipal de caminos

| | |
|--|-----------------------------|
| IDENTIFICACIÓN | |
| Camino 5709164 | Orden Inventario 779 |
| Nombre CAMINO SIN NOMBRE | |
| Referencia catastral 04053A05709164 | |
| Referencias catastrales afectadas: | |
| Epígrafe: INMUEBLES | Calificación: DOMINIO |
| Subepígrafe: CAMINOS RURALES | Uso: PUBLICO |
| DESCRIPCIÓN | |
| Longitud: 252.22711 Anchura: 3.232122 Superficie: 815 | Categoría 4 |
| Inicio: | |
| Final: | |
| Descripción: | |
| Otra información: | |
| Camino afectado por vía pecuaria: | |
| Nombre vía pecuaria: | |
| Observaciones: | |



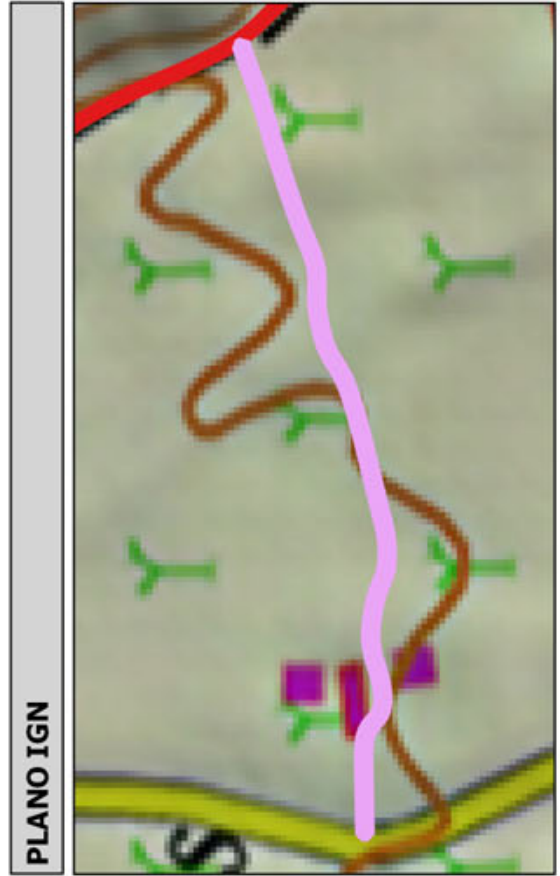
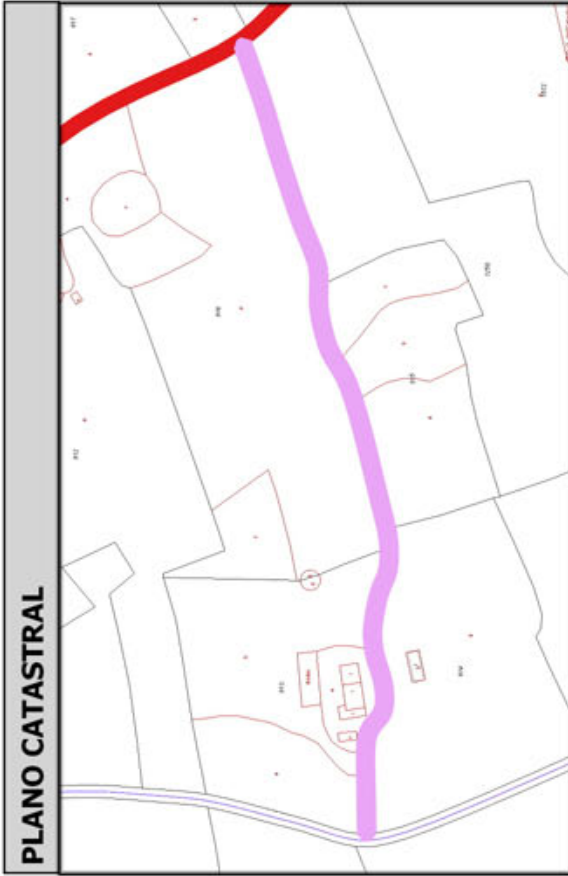
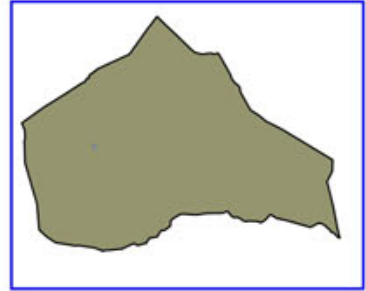
| | | | |
|--------------------------------|---|---------|---------------------|
| Código Seguro De Verificación: | oWTvkIaQ8AW8NVQa+GHTwQ== | Estado | Fecha y hora |
| Firmado Por | Concepcion Pajarón Fernandez - Secretario/a Ayuntamiento Huercal Overa | Firmado | 21/06/2016 13:57:28 |
| Observaciones | | Página | 229/325 |
| Url De Verificación | https://ov.dipalme.org/verifirmav2/ | | |





Inventario municipal de caminos

| | |
|--|------------------------|
| IDENTIFICACIÓN | |
| Camino 5309111 | Orden Inventario |
| Nombre CAMINO SIN NOMBRE | 780 |
| Referencia catastral 04053A05309111 | |
| Referencias catastrales afectadas: | |
| Epígrafe: INMUEBLES | Calificación: DOMINIO |
| Subepígrafe: CAMINOS RURALES | Uso: PUBLICO |
| DESCRIPCIÓN | |
| Longitud: 353.2033 ; Anchura: 2.302460 | Superficie: 813 |
| | Categoría 4 |
| Inicio: | |
| Final: | |
| Descripción: | |
| Otra información: | |
| Camino afectado por vía pecuaria: | |
| Nombre vía pecuaria: | |
| Observaciones: | |



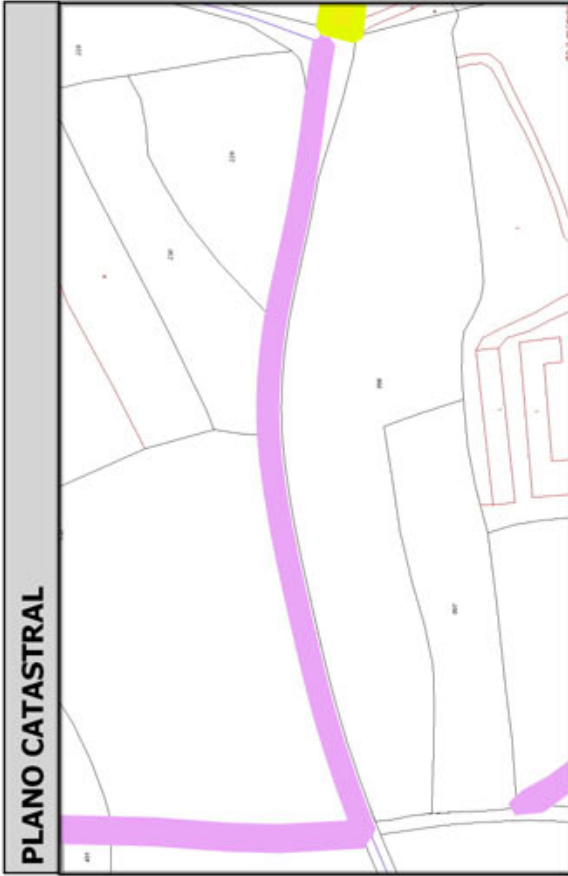
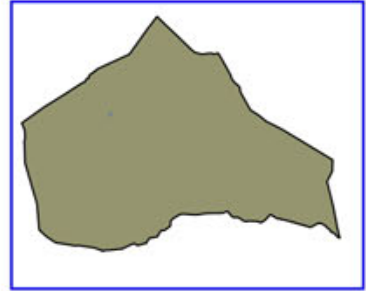
| | | | |
|--------------------------------|---|---------|---------------------|
| Código Seguro De Verificación: | oWTvkIaQ8AW8NVQa+GHTwQ== | Estado | Fecha y hora |
| Firmado Por | Concepcion Pajarón Fernandez - Secretario/a Ayuntamiento Huercal Overa | Firmado | 21/06/2016 13:57:28 |
| Observaciones | | Página | 230/325 |
| Url De Verificación | https://ov.dipalme.org/verificarmav2/ | | |





Inventario municipal de caminos

| | |
|--|-----------------------------|
| IDENTIFICACIÓN | |
| Camino 0509033 | Orden Inventario 781 |
| Nombre CAMINO SIN NOMBRE | |
| Referencia catastral 04053A00509033 | |
| Referencias catastrales afectadas: | |
| Epigrafe: INMUEBLES | Calificación: DOMINIO |
| Subepigrafe: CAMINOS RURALES | Uso: PUBLICO |
| DESCRIPCIÓN | |
| Longitud: 271.92431 Anchura: 2.978222 Superficie: 810 | Categoría 4 |
| Inicio: | |
| Final: | |
| Descripción: | |
| Otra información: | |
| Camino afectado por vía pecuaria: | |
| Nombre vía pecuaria: | |
| Observaciones: | |



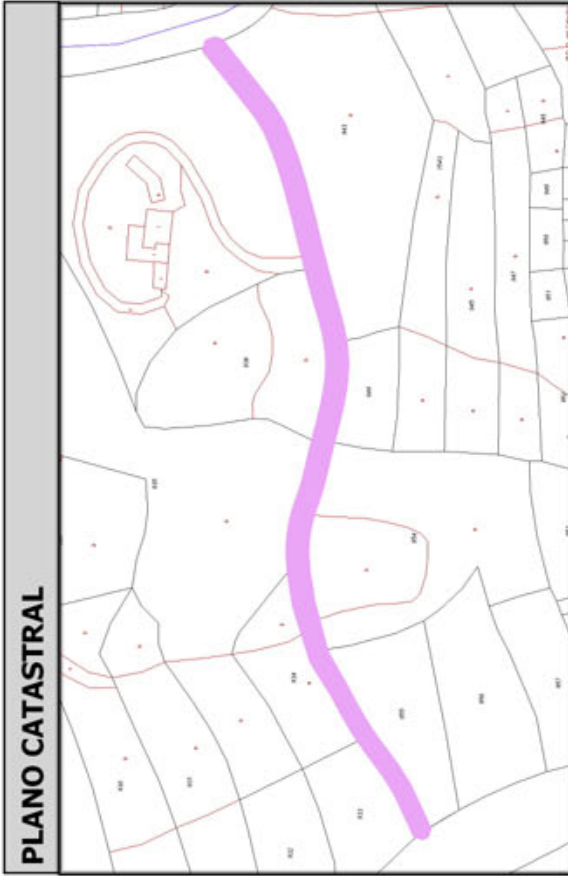
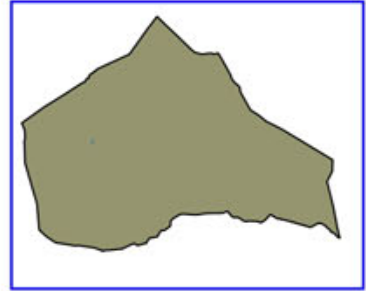
| | | | |
|--------------------------------|---|---------|---------------------|
| Código Seguro De Verificación: | oWTvkIaQ8AW8NVQa+GHTwQ== | Estado | Fecha y hora |
| Firmado Por | Concepcion Pajarón Fernandez - Secretario/a Ayuntamiento Huercal Overa | Firmado | 21/06/2016 13:57:28 |
| Observaciones | | Página | 231/325 |
| Url De Verificación | https://ov.dipalme.org/verifirmav2/ | | |





Inventario municipal de caminos

| | |
|---|-----------------------------|
| IDENTIFICACIÓN | |
| Camino 5309092 | Orden Inventario 782 |
| Nombre CAMINO SIN NOMBRE | |
| Referencia catastral 04053A05309092 | |
| Referencias catastrales afectadas: | |
| Epígrafe: INMUEBLES | Calificación: DOMINIO |
| Subepígrafe: CAMINOS RURALES | Uso: PUBLICO |
| DESCRIPCIÓN | |
| Longitud: 277.8845 Anchura: 2.893696 Superficie: 804 | Categoría 4 |
| Inicio: | |
| Final: | |
| Descripción: | |
| Otra información: | |
| Camino afectado por vía pecuaria: | |
| Nombre vía pecuaria: | |
| Observaciones: | |



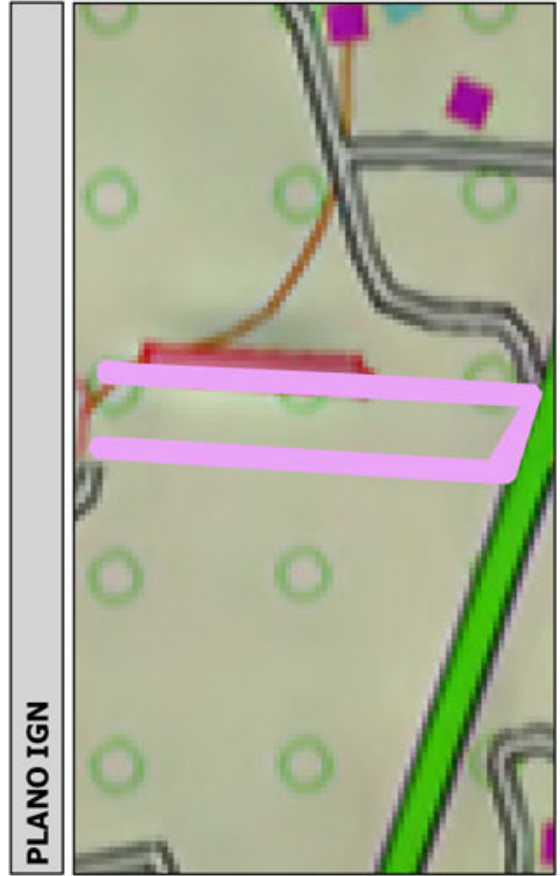
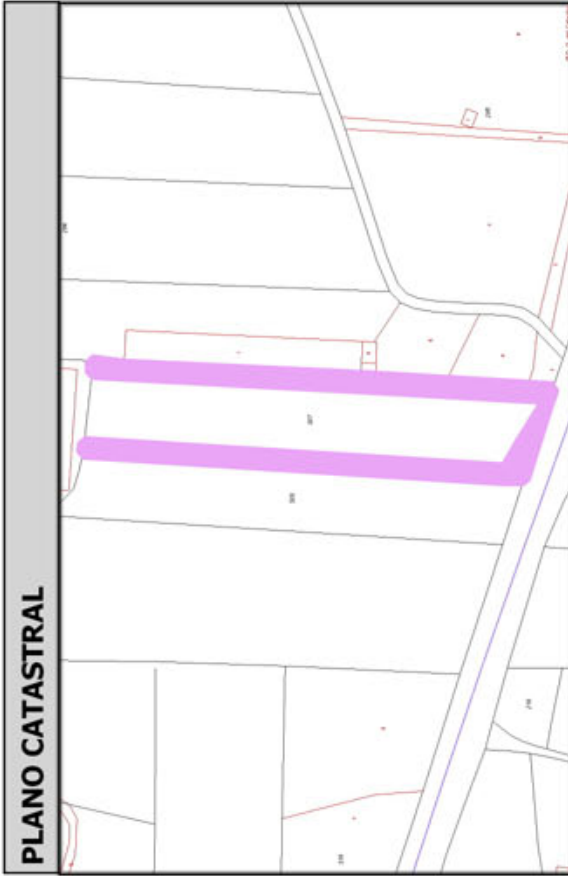
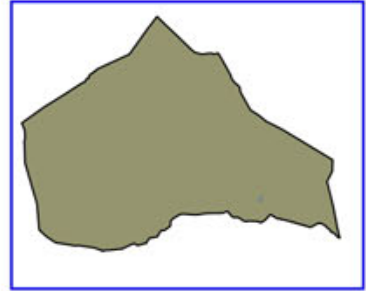
| | | | |
|--------------------------------|---|---------|---------------------|
| Código Seguro De Verificación: | oWTvkIaQ8AW8NVQa+GHTwQ== | Estado | Fecha y hora |
| Firmado Por | Concepcion Pajarón Fernandez - Secretario/a Ayuntamiento Huercal Overa | Firmado | 21/06/2016 13:57:28 |
| Observaciones | | Página | 232/325 |
| Url De Verificación | https://ov.dipalme.org/verifirmav2/ | | |





Inventario municipal de caminos

| | |
|--|-----------------------------|
| IDENTIFICACIÓN | |
| Camino 3709070 | Orden Inventario 783 |
| Nombre CAMINO SIN NOMBRE | |
| Referencia catastral 04053A03709070 | |
| Referencias catastrales afectadas: | |
| Epigrafe: INMUEBLES | Calificación: DOMINIO |
| Subepigrafe: CAMINOS RURALES | Uso: PUBLICO |
| DESCRIPCIÓN | |
| Longitud: 206.35321 Anchura: 3.881618 Superficie: 801 | Categoría 4 |
| Inicio: | |
| Final: | |
| Descripción: | |
| Otra información: | |
| Camino afectado por vía pecuaria: | |
| Nombre vía pecuaria: | |
| Observaciones: | |




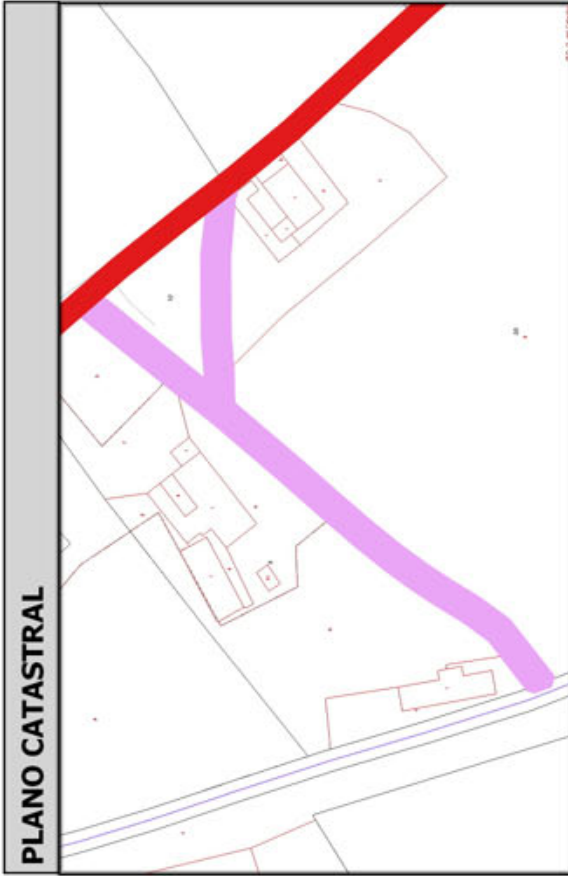
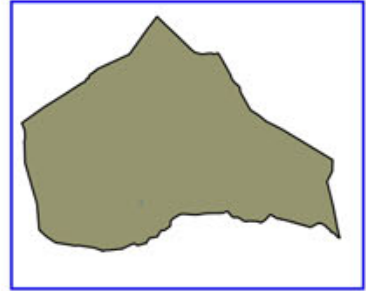
| | | | |
|--------------------------------|---|---------|---------------------|
| Código Seguro De Verificación: | oWTvkIaQ8AW8NVQa+GHTwQ== | Estado | Fecha y hora |
| Firmado Por | Concepcion Pajarón Fernandez - Secretario/a Ayuntamiento Huercal Overa | Firmado | 21/06/2016 13:57:28 |
| Observaciones | | Página | 233/325 |
| Url De Verificación | https://ov.dipalme.org/verifirmav2/ | | |





Inventario municipal de caminos

| | |
|--|-----------------------|
| IDENTIFICACIÓN | |
| Camino 4309024 | Orden Inventario |
| Nombre CAMINO SIN NOMBRE | 784 |
| Referencia catastral 04053A04309024 | |
| Referencias catastrales afectadas: | |
| Epígrafe: INMUEBLES | Calificación: DOMINIO |
| Subepígrafe: CAMINOS RURALES | Uso: PUBLICO |
| DESCRIPCIÓN | |
| Longitud: 196.31411 Anchura: 4.068842 Superficie: 799 | Categoría 4 |
| Inicio: | |
| Final: | |
| Descripción: | |
| Otra información: | |
| Camino afectado por vía pecuaria: | |
| Nombre vía pecuaria: | |
| Observaciones: | |



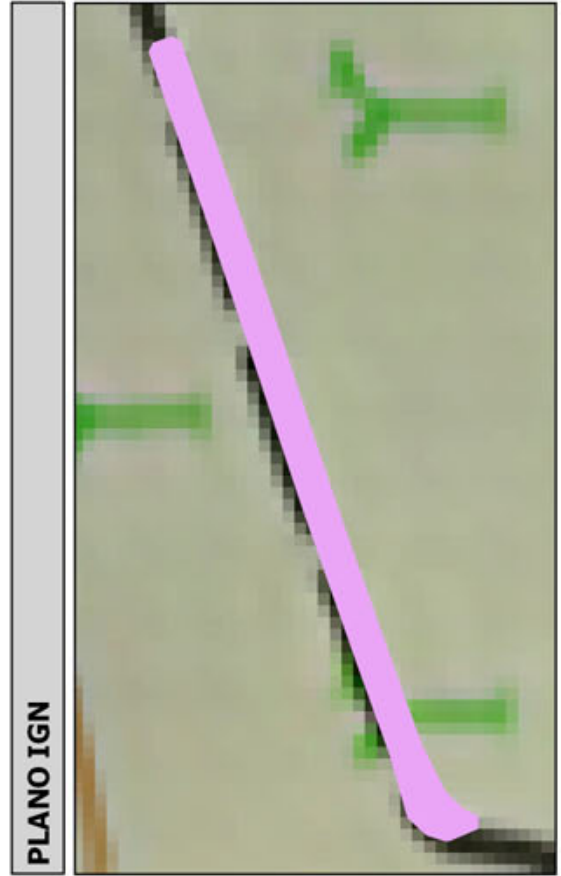
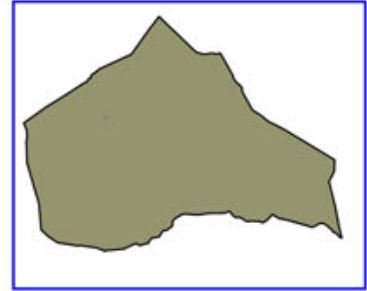
| | | | |
|--------------------------------|---|---------|---------------------|
| Código Seguro De Verificación: | oWTvkIaQ8AW8NVQa+GHTwQ== | Estado | Fecha y hora |
| Firmado Por | Concepcion Pajarón Fernandez - Secretario/a Ayuntamiento Huercal Overa | Firmado | 21/06/2016 13:57:28 |
| Observaciones | | Página | 234/325 |
| Url De Verificación | https://ov.dipalme.org/verificarmav2/ | | |





Inventario municipal de caminos

| | |
|--|-----------------------------|
| IDENTIFICACIÓN | |
| Camino 0509045 | Orden Inventario 785 |
| Nombre CAMINO SIN NOMBRE | |
| Referencia catastral 04053A00509045 | |
| Referencias catastrales afectadas: | |
| Epígrafe: INMUEBLES | Calificación: DOMINIO |
| Subepígrafe: CAMINOS RURALES | Uso: PUBLICO |
| DESCRIPCIÓN | |
| Longitud: 184.9035! Anchura: 4.303894 Superficie: 796 | Categoría 4 |
| Inicio: | |
| Final: | |
| Descripción: | |
| Otra información: | |
| Camino afectado por vía pecuaria: | |
| Nombre vía pecuaria: | |
| Observaciones: | |



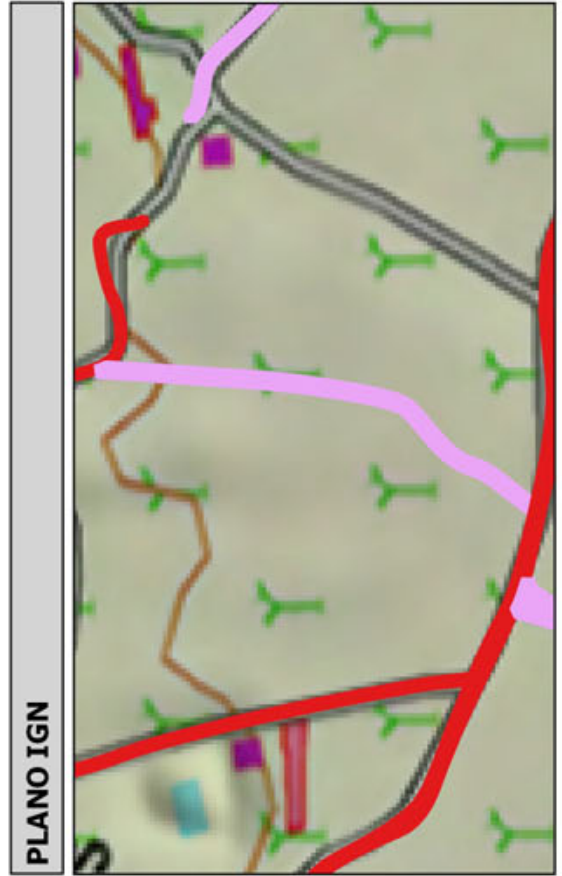
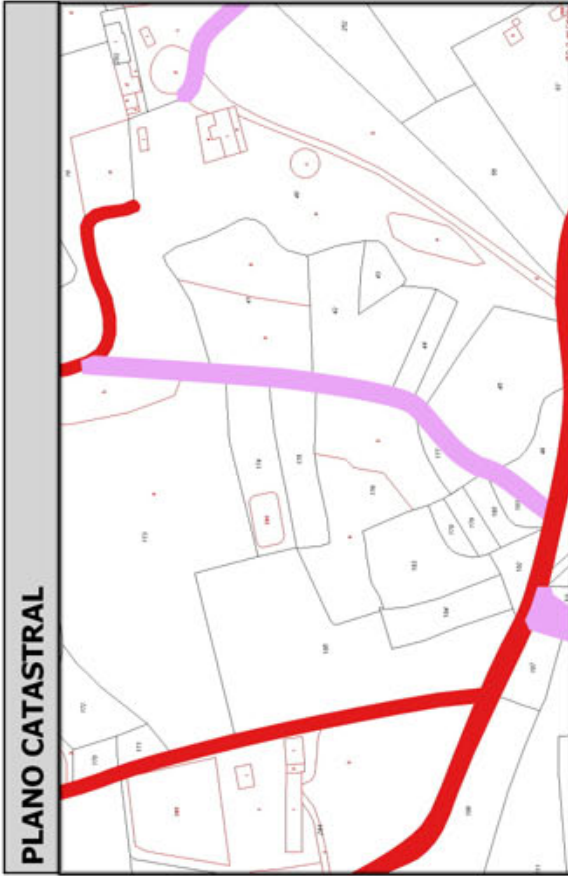
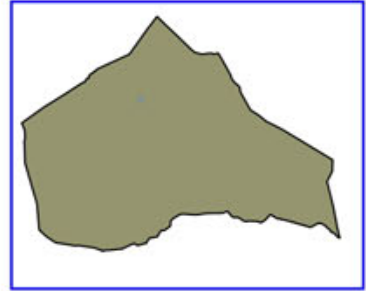
| | | | |
|--------------------------------|---|---------|---------------------|
| Código Seguro De Verificación: | oWTvkIaQ8AW8NVQa+GHTwQ== | Estado | Fecha y hora |
| Firmado Por | Concepcion Pajarón Fernandez - Secretario/a Ayuntamiento Huercal Overa | Firmado | 21/06/2016 13:57:28 |
| Observaciones | | Página | 235/325 |
| Url De Verificación | https://ov.dipalme.org/verificarmav2/ | | |





Inventario municipal de caminos

| | |
|--|-----------------------------|
| IDENTIFICACIÓN | |
| Camino 1109040 | Orden Inventario 786 |
| Nombre CAMINO SIN NOMBRE | |
| Referencia catastral 04053A01109040 | |
| Referencias catastrales afectadas: | |
| Epigrafe: INMUEBLES | Calificación: DOMINIO |
| Subepigrafe: CAMINOS RURALES | Uso: PUBLICO |
| DESCRIPCIÓN | |
| Longitud: 267.5066 ; Anchura: 2.973222 | Superficie: 795 |
| | Categoría 4 |
| Inicio: | |
| Final: | |
| Descripción: | |
| Otra información: | |
| Camino afectado por vía pecuaria: | |
| Nombre vía pecuaria: | |
| Observaciones: | |




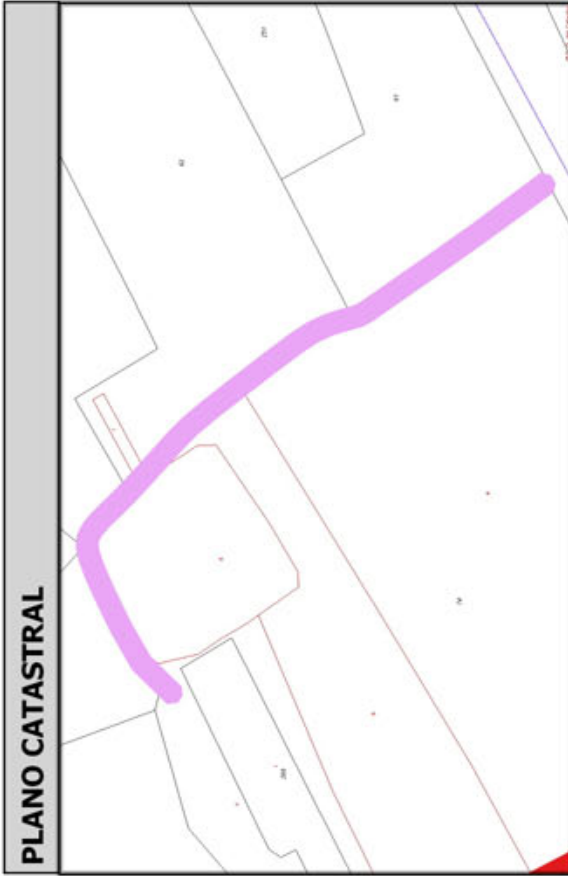
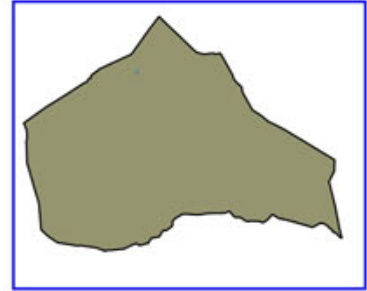
| | | | |
|--------------------------------|---|---------|---------------------|
| Código Seguro De Verificación: | oWTvkIaQ8AW8NVQa+GHTwQ== | Estado | Fecha y hora |
| Firmado Por | Concepcion Pajarón Fernandez - Secretario/a Ayuntamiento Huercal Overa | Firmado | 21/06/2016 13:57:28 |
| Observaciones | | Página | 236/325 |
| Url De Verificación | https://ov.dipalme.org/verifirmav2/ | | |





Inventario municipal de caminos

| | |
|--|-----------------------------|
| IDENTIFICACIÓN | |
| Camino 1409052 | Orden Inventario 787 |
| Nombre CAMINO SIN NOMBRE | |
| Referencia catastral 04053A01409052 | |
| Referencias catastrales afectadas: | |
| Epígrafe: INMUEBLES | Calificación: DOMINIO |
| Subepígrafe: CAMINOS RURALES | Uso: PUBLICO |
| DESCRIPCIÓN | |
| Longitud: 265.91491 Anchura: 2.988314 Superficie: 795 | Categoría 4 |
| Inicio: | |
| Final: | |
| Descripción: | |
| Otra información: | |
| Camino afectado por vía pecuaria: | |
| Nombre vía pecuaria: | |
| Observaciones: | |



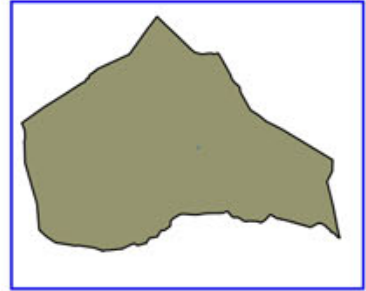
| | | | |
|--------------------------------|---|---------|---------------------|
| Código Seguro De Verificación: | oWTvkIaQ8AW8NVQa+GHTwQ== | Estado | Fecha y hora |
| Firmado Por | Concepcion Pajarón Fernandez - Secretario/a Ayuntamiento Huercal Overa | Firmado | 21/06/2016 13:57:28 |
| Observaciones | | Página | 237/325 |
| Url De Verificación | https://ov.dipalme.org/verificarmav2/ | | |





Inventario municipal de caminos

| | |
|---|-----------------------------|
| IDENTIFICACIÓN | |
| Camino 5809074 | Orden Inventario 788 |
| Nombre CAMINO SIN NOMBRE | |
| Referencia catastral 04053A05809074 | |
| Referencias catastrales afectadas: | |
| Epigrafe: INMUEBLES | Calificación: DOMINIO |
| Subepigrafe: CAMINOS RURALES | Uso: PUBLICO |
| DESCRIPCIÓN | |
| Longitud: 134.1116 ; Anchura: 5.927684 Superficie: 795 | Categoría 4 |
| Inicio: | |
| Final: | |
| Descripción: | |
| Otra información: | |
| Camino afectado por vía pecuaria: | |
| Nombre vía pecuaria: | |
| Observaciones: | |



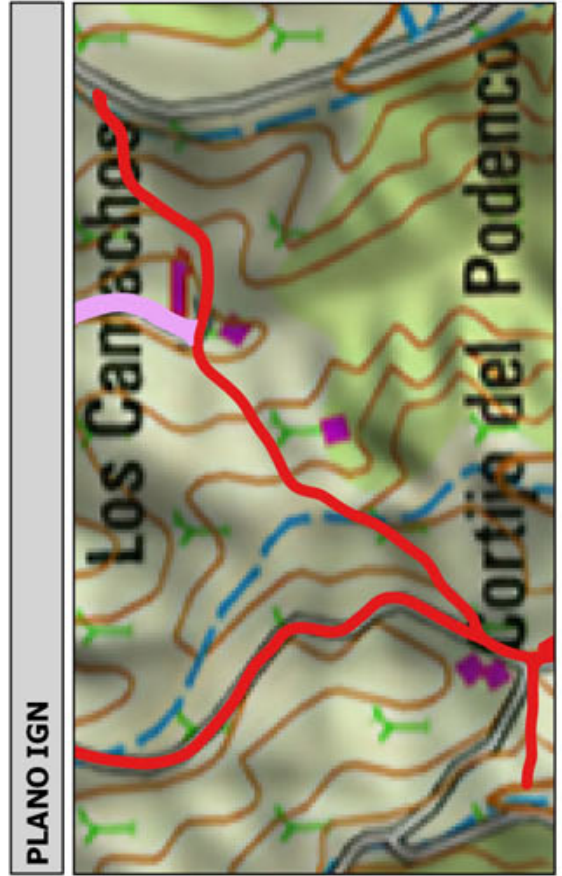
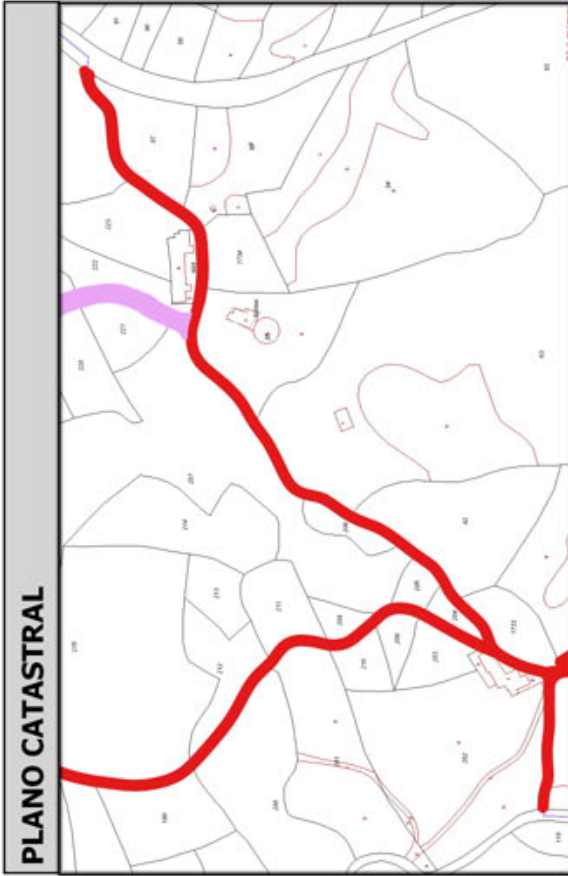
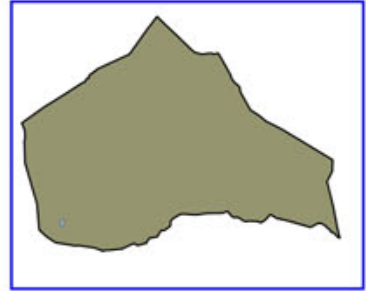
| | | | |
|--------------------------------|---|---------|---------------------|
| Código Seguro De Verificación: | oWTvkIaQ8AW8NVQa+GHTwQ== | Estado | Fecha y hora |
| Firmado Por | Concepcion Pajarón Fernandez - Secretario/a Ayuntamiento Huercal Overa | Firmado | 21/06/2016 13:57:28 |
| Observaciones | | Página | 238/325 |
| Url De Verificación | https://ov.dipalme.org/verifirmav2/ | | |





Inventario municipal de caminos

| | |
|---|-----------------------|
| IDENTIFICACIÓN | |
| Camino 0109041 | Orden Inventario |
| Nombre CAMINO SIN NOMBRE | 789 |
| Referencia catastral 04053A00109041 | |
| Referencias catastrales afectadas: | |
| Epígrafe: INMUEBLES | Calificación: DOMINIO |
| Subepígrafe: CAMINOS RURALES | Uso: PUBLICO |
| DESCRIPCIÓN | |
| Longitud: 586.9758 Anchura: 1.339139 Superficie: 786 | Categoría 3 |
| Inicio: | |
| Final: | |
| Descripción: | |
| Otra información: | |
| Camino afectado por vía pecuaria: | |
| Nombre vía pecuaria: | |
| Observaciones: | |



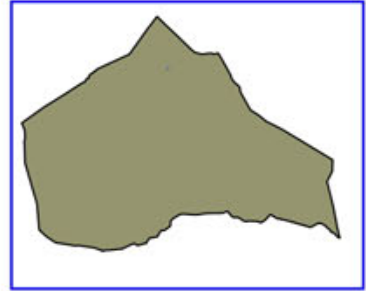
| | | | |
|--------------------------------|---|---------|---------------------|
| Código Seguro De Verificación: | oWtVkiAq8AW8NVQa+GHTwQ== | Estado | Fecha y hora |
| Firmado Por | Concepcion Pajarón Fernandez - Secretario/a Ayuntamiento Huercal Overa | Firmado | 21/06/2016 13:57:28 |
| Observaciones | | Página | 239/325 |
| Url De Verificación | https://ov.dipalme.org/verificarmav2/ | | |





Inventario municipal de caminos

| | |
|---|-----------------------|
| IDENTIFICACIÓN | |
| Camino 1709018 | Orden Inventario |
| Nombre CAMINO SIN NOMBRE | 790 |
| Referencia catastral 04053A01709018 | |
| Referencias catastrales afectadas: | |
| Epígrafe: INMUEBLES | Calificación: DOMINIO |
| Subepígrafe: CAMINOS RURALES | Uso: PUBLICO |
| DESCRIPCIÓN | |
| Longitud: 200.8988 : Anchura: 3.909520 Superficie: 785 | Categoría 4 |
| Inicio: | |
| Final: | |
| Descripción: | |
| Otra información: | |
| Camino afectado por vía pecuaria: | |
| Nombre vía pecuaria: | |
| Observaciones: | |



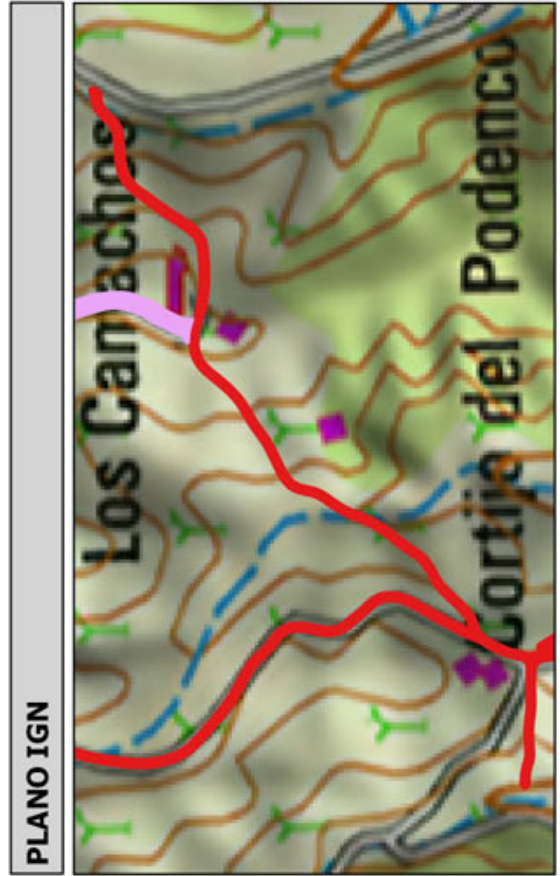
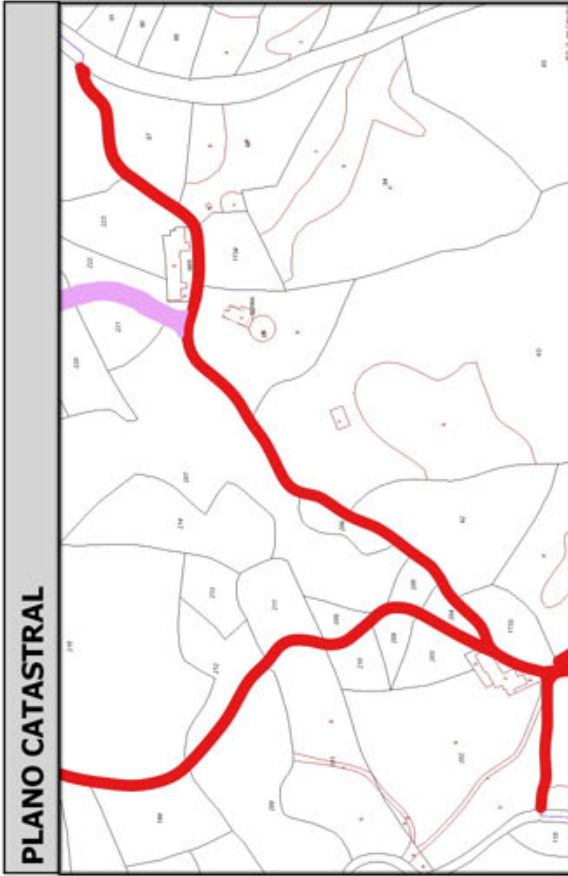
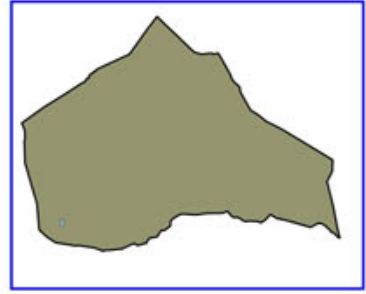
| | | | |
|--------------------------------|---|---------|---------------------|
| Código Seguro De Verificación: | oWTvkIaQ8AW8NVQa+GHTwQ== | Estado | Fecha y hora |
| Firmado Por | Concepcion Pajarón Fernandez - Secretario/a Ayuntamiento Huercal Overa | Firmado | 21/06/2016 13:57:28 |
| Observaciones | | Página | 240/325 |
| Url De Verificación | https://ov.dipalme.org/verificarmav2/ | | |





Inventario municipal de caminos

| | |
|---|-----------------------|
| IDENTIFICACIÓN | |
| Camino 4909006 | Orden Inventario |
| Nombre CAMINO SIN NOMBRE | 791 |
| Referencia catastral 04053A04909006 | |
| Referencias catastrales afectadas: | |
| Epigrafe: INMUEBLES | Calificación: DOMINIO |
| Subepigrafe: CAMINOS RURALES | Uso: PUBLICO |
| DESCRIPCIÓN | |
| Longitud: 585.0784 Anchura: 1.341019 Superficie: 785 | Categoría 3 |
| Inicio: | |
| Final: | |
| Descripción: | |
| Otra información: | |
| Camino afectado por vía pecuaria: | |
| Nombre vía pecuaria: | |
| Observaciones: | |



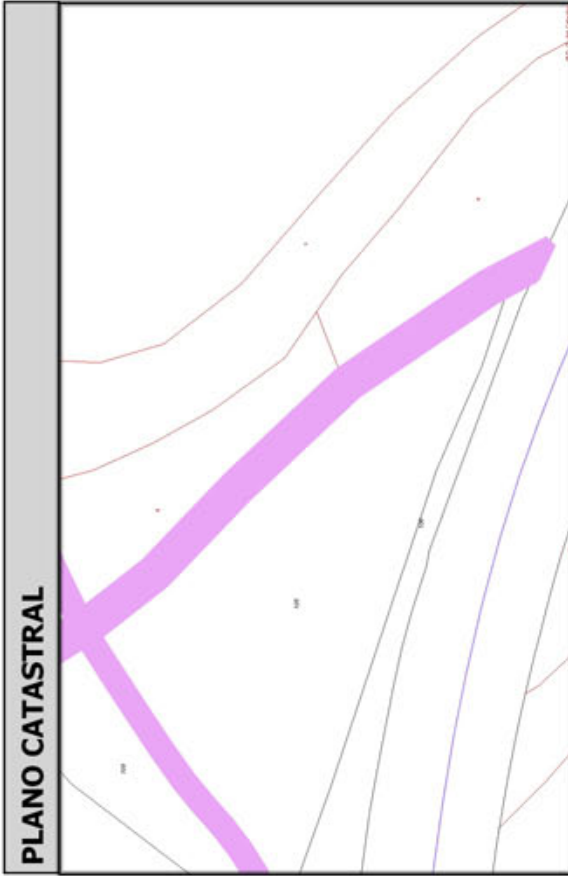
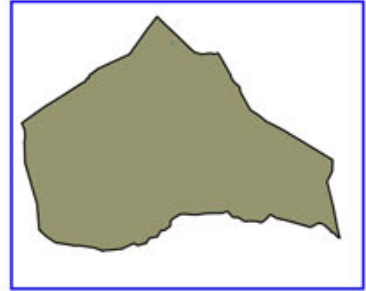
| | | | |
|--------------------------------|---|---------|---------------------|
| Código Seguro De Verificación: | oWTvkIaQ8AW8NVQa+GHTwQ== | Estado | Fecha y hora |
| Firmado Por | Concepcion Pajarón Fernandez - Secretario/a Ayuntamiento Huercal Overa | Firmado | 21/06/2016 13:57:28 |
| Observaciones | | Página | 241/325 |
| Url De Verificación | https://ov.dipalme.org/verificarmav2/ | | |





Inventario municipal de caminos

| | |
|--|-----------------------|
| IDENTIFICACIÓN | |
| Camino 2009045 | Orden Inventario |
| Nombre CAMINO SIN NOMBRE | 792 |
| Referencia catastral 04053A02009045 | |
| Referencias catastrales afectadas: | |
| Epigrafe: INMUEBLES | Calificación: DOMINIO |
| Subepigrafe: CAMINOS RURALES | Uso: PUBLICO |
| DESCRIPCIÓN | |
| Longitud: 146.8636f Anchura: 5.315404 Superficie: 781 | Categoría 4 |
| Inicio: | |
| Final: | |
| Descripción: | |
| Otra información: | |
| Camino afectado por vía pecuaria: | |
| Nombre vía pecuaria: | |
| Observaciones: | |



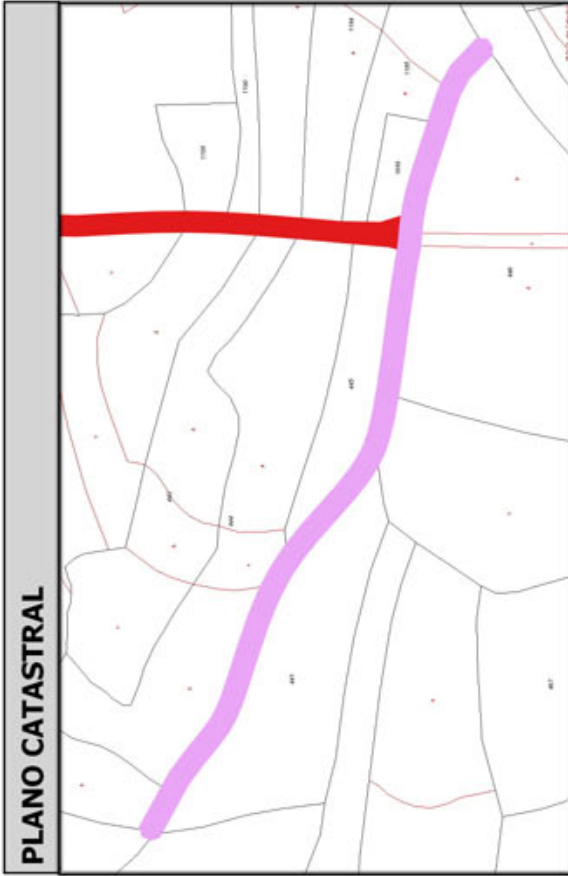
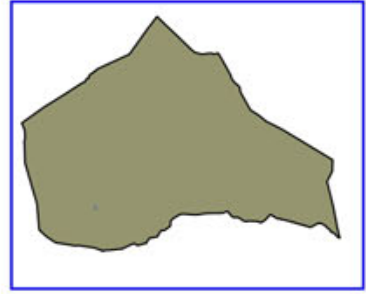
| | | | |
|--------------------------------|---|---------|---------------------|
| Código Seguro De Verificación: | oWTvkIaQ8AW8NVQa+GHTwQ== | Estado | Fecha y hora |
| Firmado Por | Concepcion Pajarón Fernandez - Secretario/a Ayuntamiento Huercal Overa | Firmado | 21/06/2016 13:57:28 |
| Observaciones | | Página | 242/325 |
| Url De Verificación | https://ov.dipalme.org/verifirmav2/ | | |





Inventario municipal de caminos

| | |
|---|-----------------------|
| IDENTIFICACIÓN | |
| Camino 4909110 | Orden Inventario |
| Nombre CAMINO SIN NOMBRE | 793 |
| Referencia catastral 04053A04909110 | |
| Referencias catastrales afectadas: | |
| Epigrafe: INMUEBLES | Calificación: DOMINIO |
| Subepigrafe: CAMINOS RURALES | Uso: PUBLICO |
| DESCRIPCIÓN | |
| Longitud: 269.7478 Anchura: 2.886218 Superficie: 779 | Categoría 4 |
| Inicio: | |
| Final: | |
| Descripción: | |
| Otra información: | |
| Camino afectado por vía pecuaria: | |
| Nombre vía pecuaria: | |
| Observaciones: | |

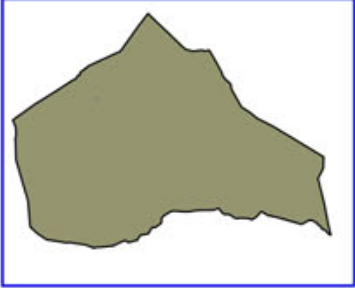



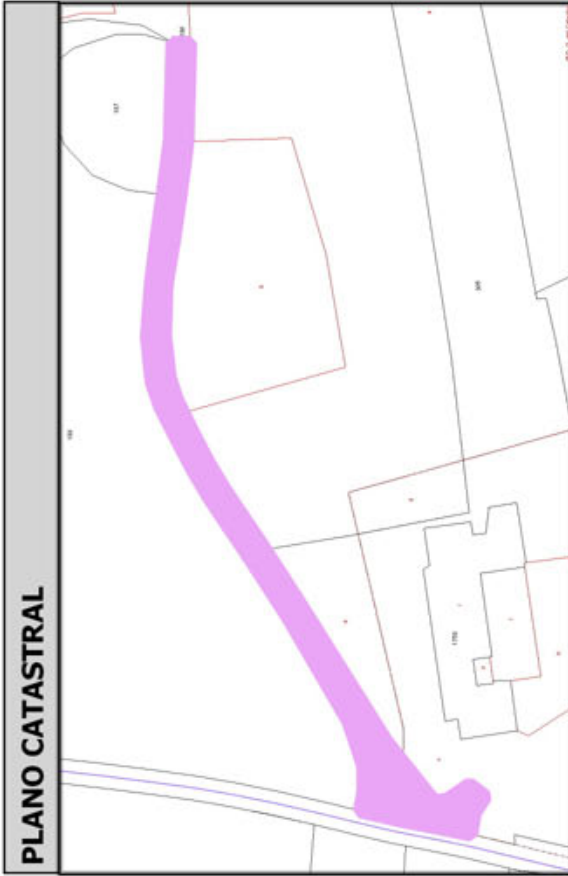
| | | | |
|--------------------------------|---|---------|---------------------|
| Código Seguro De Verificación: | oWTvkIaQ8AW8NVQa+GHTwQ== | Estado | Fecha y hora |
| Firmado Por | Concepcion Pajarón Fernandez - Secretario/a Ayuntamiento Huercal Overa | Firmado | 21/06/2016 13:57:28 |
| Observaciones | | Página | 243/325 |
| Url De Verificación | https://ov.dipalme.org/verifirmav2/ | | |





Inventario municipal de caminos

| | |
|---|-----------------------|
| IDENTIFICACIÓN | |
| Camino 0809049 | Orden Inventario |
| Nombre CAMINO SIN NOMBRE | 794 |
| Referencia catastral 04053A00809049 | |
| Referencias catastrales afectadas: | |
| Epigrafe: INMUEBLES | Calificación: DOMINIO |
| Subepigrafe: CAMINOS RURALES | Uso: PUBLICO |
| DESCRIPCIÓN | |
| Longitud: 187.2878 Anchura: 4.112435 Superficie: 770 | Categoría 4 |
| Inicio: | |
| Final: | |
| Descripción: | |
| Otra información: | |
| Camino afectado por vía pecuaria: | |
| Nombre vía pecuaria: | |
| Observaciones: | |
|  | |




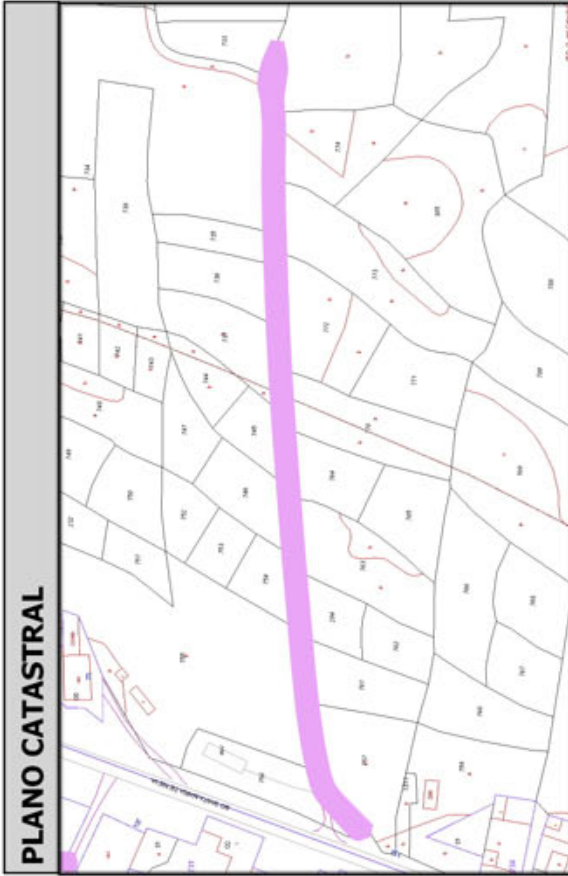
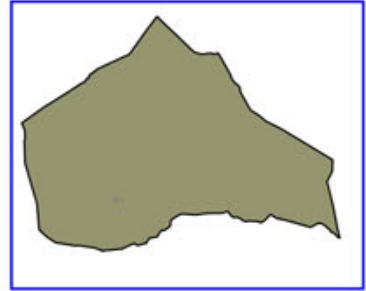
| | | | |
|--------------------------------|---|---------|---------------------|
| Código Seguro De Verificación: | oWTvkIaQ8AW8NVQa+GHTwQ== | Estado | Fecha y hora |
| Firmado Por | Concepcion Pajarón Fernandez - Secretario/a Ayuntamiento Huercal Overa | Firmado | 21/06/2016 13:57:28 |
| Observaciones | | Página | 244/325 |
| Url De Verificación | https://ov.dipalme.org/verifirmav2/ | | |





Inventario municipal de caminos

| | |
|--|-----------------------------|
| IDENTIFICACIÓN | |
| Camino 6309075 | Orden Inventario 795 |
| Nombre CAMINO SIN NOMBRE | |
| Referencia catastral 04053A06309075 | |
| Referencias catastrales afectadas: | |
| Epigrafe: INMUEBLES | Calificación: DOMINIO |
| Subepigrafe: CAMINOS RURALES | Uso: PUBLICO |
| DESCRIPCIÓN | |
| Longitud: 249.2219 ; Anchura: 3.082402 | Superficie: 768 |
| Inicio: | Categoría 4 |
| Final: | |
| Descripción: | |
| Otra información: | |
| Camino afectado por vía pecuaria: | |
| Nombre vía pecuaria: | |
| Observaciones: | |



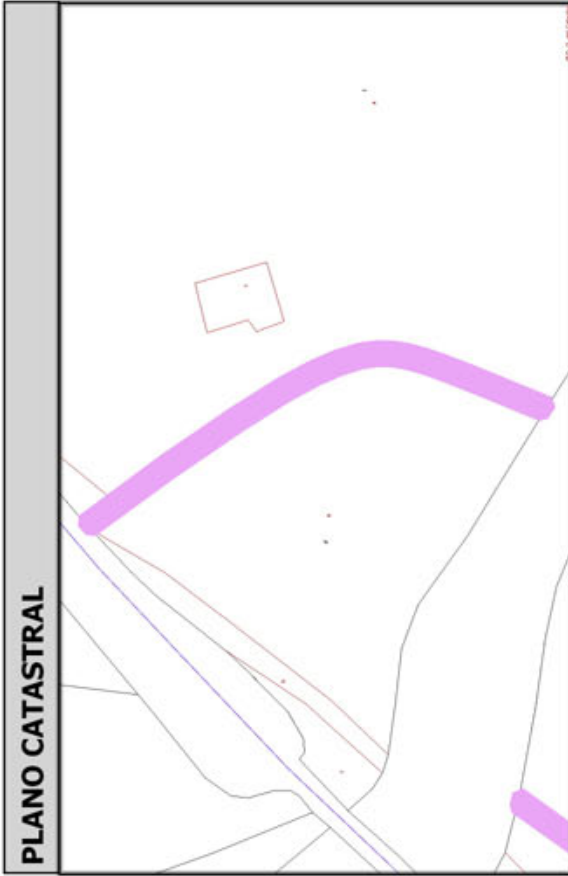
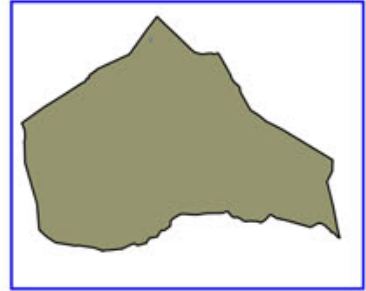
| | | | |
|--------------------------------|---|---------|---------------------|
| Código Seguro De Verificación: | oWtVkiAqQ8AW8NVQa+GHTwQ== | Estado | Fecha y hora |
| Firmado Por | Concepcion Pajarón Fernandez - Secretario/a Ayuntamiento Huercal Overa | Firmado | 21/06/2016 13:57:28 |
| Observaciones | | Página | 245/325 |
| Url De Verificación | https://ov.dipalme.org/verifirmav2/ | | |





Inventario municipal de caminos

| | |
|--|-----------------------|
| IDENTIFICACIÓN | |
| Camino 2009028 | Orden Inventario |
| Nombre CAMINO SIN NOMBRE | 796 |
| Referencia catastral 04053A02009028 | |
| Referencias catastrales afectadas: | |
| Epigrafe: INMUEBLES | Calificación: DOMINIO |
| Subepigrafe: CAMINOS RURALES | Uso: PUBLICO |
| DESCRIPCIÓN | |
| Longitud: 179.84031 Anchura: 4.259622 Superficie: 766 | Categoría 4 |
| Inicio: | |
| Final: | |
| Descripción: | |
| Otra información: | |
| Camino afectado por vía pecuaria: | |
| Nombre vía pecuaria: | |
| Observaciones: | |



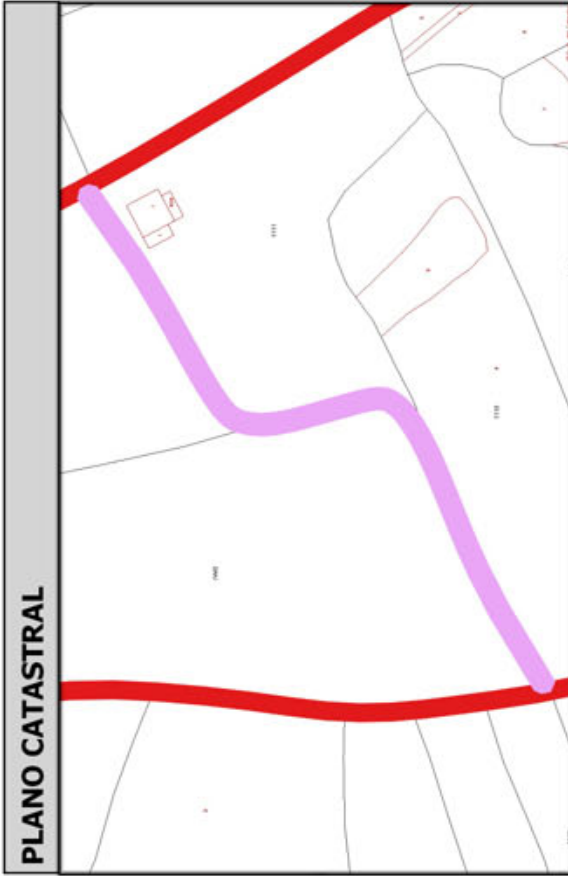
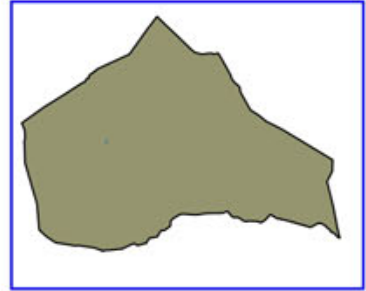
| | | | |
|--------------------------------|---|---------|---------------------|
| Código Seguro De Verificación: | oWTvkIaQ8AW8NVQa+GHTwQ== | Estado | Fecha y hora |
| Firmado Por | Concepcion Pajarón Fernandez - Secretario/a Ayuntamiento Huercal Overa | Firmado | 21/06/2016 13:57:28 |
| Observaciones | | Página | 246/325 |
| Url De Verificación | https://ov.dipalme.org/verifirmav2/ | | |





Inventario municipal de caminos

| | |
|--|-----------------------------|
| IDENTIFICACIÓN | |
| Camino 5309096 | Orden Inventario 797 |
| Nombre CAMINO SIN NOMBRE | |
| Referencia catastral 04053A05309096 | |
| Referencias catastrales afectadas: | |
| Epigrafe: INMUEBLES | Calificación: DOMINIO |
| Subepigrafe: CAMINOS RURALES | Uso: PUBLICO |
| DESCRIPCIÓN | |
| Longitud: 251.8382 ; Anchura: 3.040608 | Superficie: 766 |
| Inicio: | Categoría 4 |
| Final: | |
| Descripción: | |
| Otra información: | |
| Camino afectado por vía pecuaria: | |
| Nombre vía pecuaria: | |
| Observaciones: | |



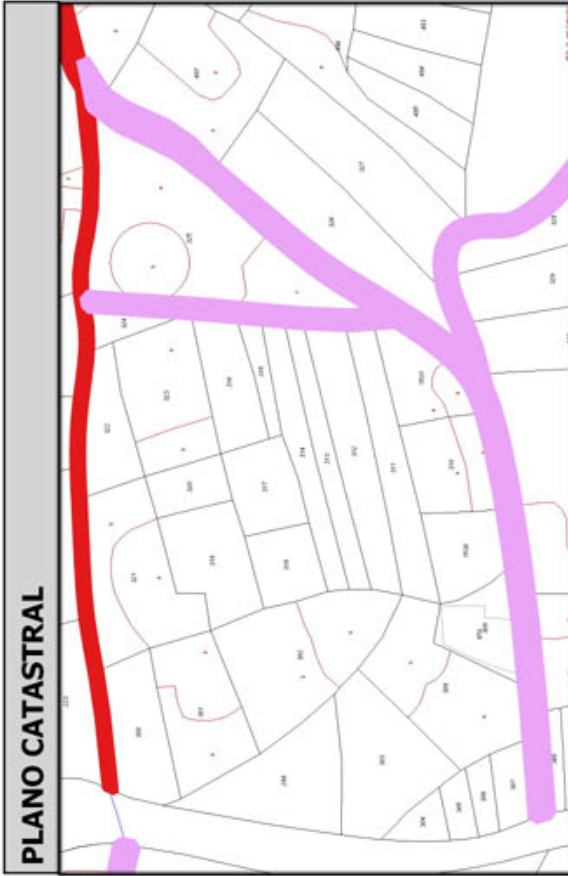
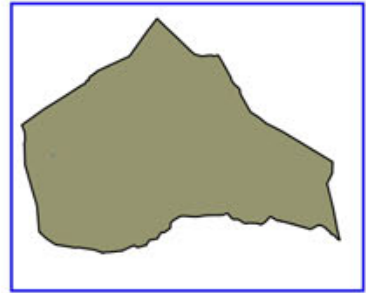
| | | | |
|--------------------------------|---|---------|---------------------|
| Código Seguro De Verificación: | oWTvkIaQ8AW8NVQa+GHTwQ== | Estado | Fecha y hora |
| Firmado Por | Concepcion Pajarón Fernandez - Secretario/a Ayuntamiento Huercal Overa | Firmado | 21/06/2016 13:57:28 |
| Observaciones | | Página | 247/325 |
| Url De Verificación | https://ov.dipalme.org/verifirmav2/ | | |





Inventario municipal de caminos

| | |
|---|-----------------------------|
| IDENTIFICACIÓN | |
| Camino 5309087 | Orden Inventario 798 |
| Nombre CAMINO SIN NOMBRE | |
| Referencia catastral 04053A05309087 | |
| Referencias catastrales afectadas: | |
| Epígrafe: INMUEBLES | Calificación: DOMINIO |
| Subepígrafe: CAMINOS RURALES | Uso: PUBLICO |
| DESCRIPCIÓN | |
| Longitud: 263.8089 Anchura: 2.896582 Superficie: 764 | Categoría 4 |
| Inicio: | |
| Final: | |
| Descripción: | |
| Otra información: | |
| Camino afectado por vía pecuaria: | |
| Nombre vía pecuaria: | |
| Observaciones: | |




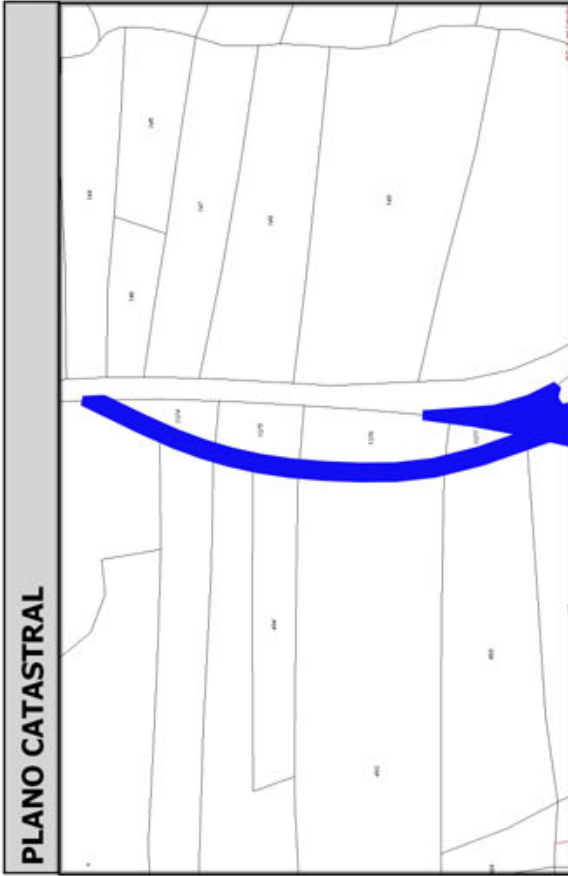
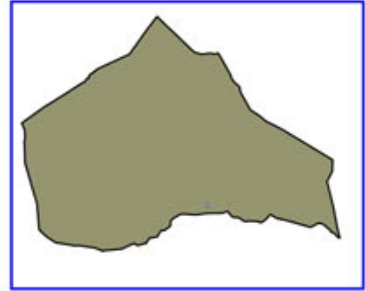
| | | | |
|--------------------------------|---|---------|---------------------|
| Código Seguro De Verificación: | oWTvkIaQ8AW8NVQa+GHTwQ== | Estado | Fecha y hora |
| Firmado Por | Concepcion Pajarón Fernandez - Secretario/a Ayuntamiento Huercal Overa | Firmado | 21/06/2016 13:57:28 |
| Observaciones | | Página | 248/325 |
| Url De Verificación | https://ov.dipalme.org/verificarmav2/ | | |





Inventario municipal de caminos

| | |
|---|-----------------------------|
| IDENTIFICACIÓN | |
| Camino 4009049 | Orden Inventario 799 |
| Nombre CAMINO SIN NOMBRE | |
| Referencia catastral 04053A04009049 | |
| Referencias catastrales afectadas: | |
| Epigrafe: INMUEBLES | Calificación: DOMINIO |
| Subepigrafe: CAMINOS RURALES | Uso: PUBLICO |
| DESCRIPCIÓN | |
| Longitud: 197.20571 Anchura: 3.849597 Superficie: 759 | Categoría 2 |
| Inicio: | |
| Final: | |
| Descripción: | |
| Otra información: | |
| Camino afectado por vía pecuaria: | |
| Nombre vía pecuaria: | |
| Observaciones: | |



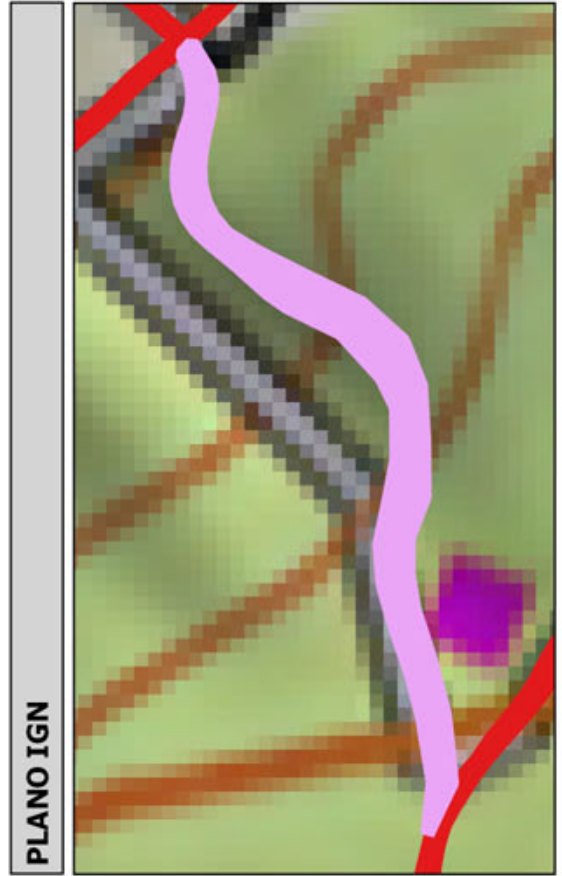
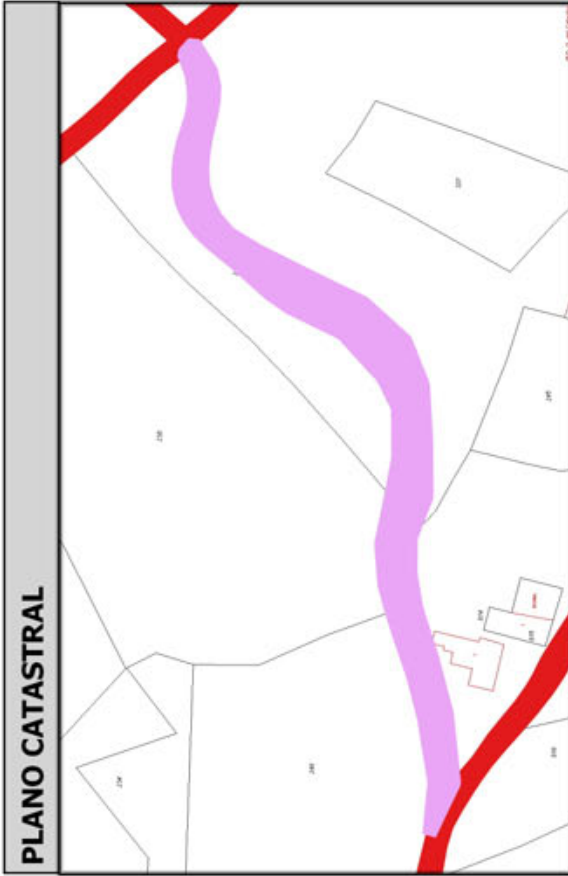
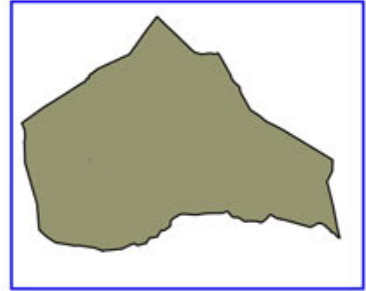
| | | | |
|--------------------------------|---|---------|---------------------|
| Código Seguro De Verificación: | oWTvkIaQ8AW8NVQa+GHTwQ== | Estado | Fecha y hora |
| Firmado Por | Concepcion Pajarón Fernandez - Secretario/a Ayuntamiento Huercal Overa | Firmado | 21/06/2016 13:57:28 |
| Observaciones | | Página | 249/325 |
| Url De Verificación | https://ov.dipalme.org/verifirmav2/ | | |





Inventario municipal de caminos

| | |
|--|-----------------------------|
| IDENTIFICACIÓN | |
| Camino 5209098 | Orden Inventario 800 |
| Nombre CAMINO SIN NOMBRE | |
| Referencia catastral 04053A05209098 | |
| Referencias catastrales afectadas: | |
| Epígrafe: INMUEBLES | Calificación: DOMINIO |
| Subepígrafe: CAMINOS RURALES | Uso: PUBLICO |
| DESCRIPCIÓN | |
| Longitud: 164.7138 ; Anchura: 4.591089 | Superficie: 756 |
| Inicio: | Categoría 4 |
| Final: | |
| Descripción: | |
| Otra información: | |
| Camino afectado por vía pecuaria: | |
| Nombre vía pecuaria: | |
| Observaciones: | |



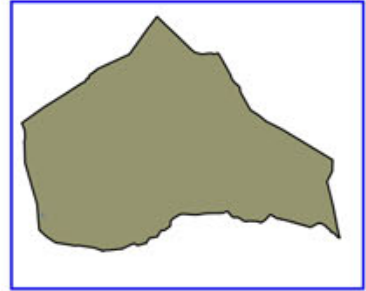
| | | | |
|--------------------------------|---|---------|---------------------|
| Código Seguro De Verificación: | oWTvkIaQ8AW8NVQa+GHTwQ== | Estado | Fecha y hora |
| Firmado Por | Concepcion Pajarón Fernandez - Secretario/a Ayuntamiento Huercal Overa | Firmado | 21/06/2016 13:57:28 |
| Observaciones | | Página | 250/325 |
| Url De Verificación | https://ov.dipalme.org/verifirmav2/ | | |





Inventario municipal de caminos

| | |
|---|-----------------------|
| IDENTIFICACIÓN | |
| Camino 0109055 | Orden Inventario |
| Nombre CAMINO SIN NOMBRE | 801 |
| Referencia catastral 04053A00109055 | |
| Referencias catastrales afectadas: | |
| Epigrafe: INMUEBLES | Calificación: DOMINIO |
| Subepigrafe: CAMINOS RURALES | Uso: PUBLICO |
| DESCRIPCIÓN | |
| Longitud: 253.1153 Anchura: 2.983626 Superficie: 755 | Categoría 4 |
| Inicio: | |
| Final: | |
| Descripción: | |
| Otra información: | |
| Camino afectado por vía pecuaria: | |
| Nombre vía pecuaria: | |
| Observaciones: | |



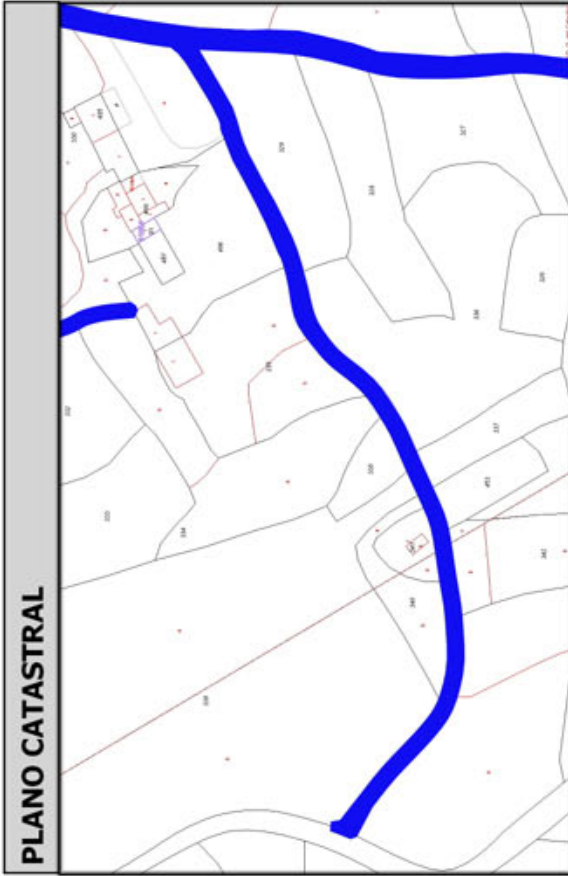
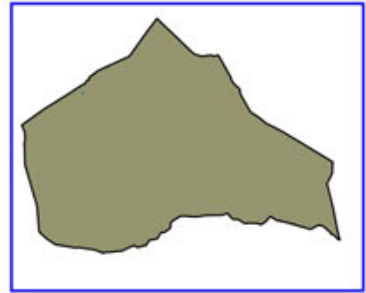
| | | | |
|--------------------------------|---|---------|---------------------|
| Código Seguro De Verificación: | oWTvkIaQ8AW8NVQa+GHTwQ== | Estado | Fecha y hora |
| Firmado Por | Concepcion Pajarón Fernandez - Secretario/a Ayuntamiento Huercal Overa | Firmado | 21/06/2016 13:57:28 |
| Observaciones | | Página | 251/325 |
| Url De Verificación | https://ov.dipalme.org/verificarmav2/ | | |





Inventario municipal de caminos

| | |
|--|------------------------|
| IDENTIFICACIÓN | |
| Camino 0709093 | Orden Inventario |
| Nombre CAMINO SIN NOMBRE | 802 |
| Referencia catastral 04053A00709093 | |
| Referencias catastrales afectadas: | |
| Epígrafe: INMUEBLES | Calificación: DOMINIO |
| Subepígrafe: CAMINOS RURALES | Uso: PUBLICO |
| DESCRIPCIÓN | |
| Longitud: 294.0198 ; Anchura: 2.566854 | Superficie: 755 |
| Inicio: | Categoría 2 |
| Final: | |
| Descripción: | |
| Otra información: | |
| Camino afectado por vía pecuaria: | |
| Nombre vía pecuaria: | |
| Observaciones: | |



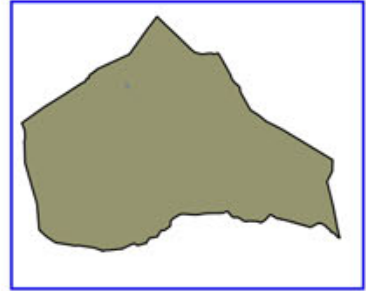
| | | | |
|--------------------------------|---|---------|---------------------|
| Código Seguro De Verificación: | oWTvkIaQ8AW8NVQa+GHTwQ== | Estado | Fecha y hora |
| Firmado Por | Concepcion Pajarón Fernandez - Secretario/a Ayuntamiento Huercal Overa | Firmado | 21/06/2016 13:57:28 |
| Observaciones | | Página | 252/325 |
| Url De Verificación | https://ov.dipalme.org/verificarmav2/ | | |





Inventario municipal de caminos

| | |
|--|-----------------------------|
| IDENTIFICACIÓN | |
| Camino 1209061 | Orden Inventario 803 |
| Nombre CAMINO SIN NOMBRE | |
| Referencia catastral 04053A01209061 | |
| Referencias catastrales afectadas: | |
| Epígrafe: INMUEBLES | Calificación: DOMINIO |
| Subepígrafe: CAMINOS RURALES | Uso: PUBLICO |
| DESCRIPCIÓN | |
| Longitud: 226.6448 ; Anchura: 3.329571 | Superficie: 755 |
| Inicio: | Categoría 4 |
| Final: | |
| Descripción: | |
| Otra información: | |
| Camino afectado por vía pecuaria: | |
| Nombre vía pecuaria: | |
| Observaciones: | |



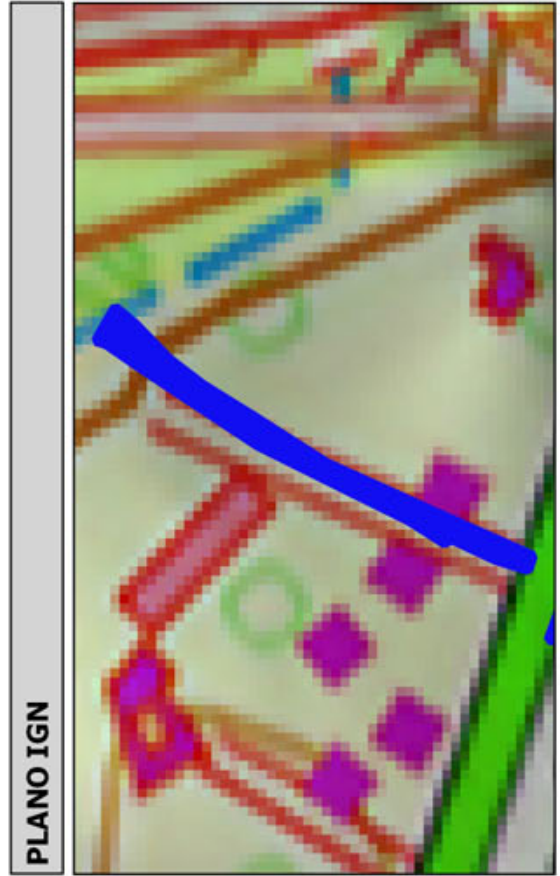
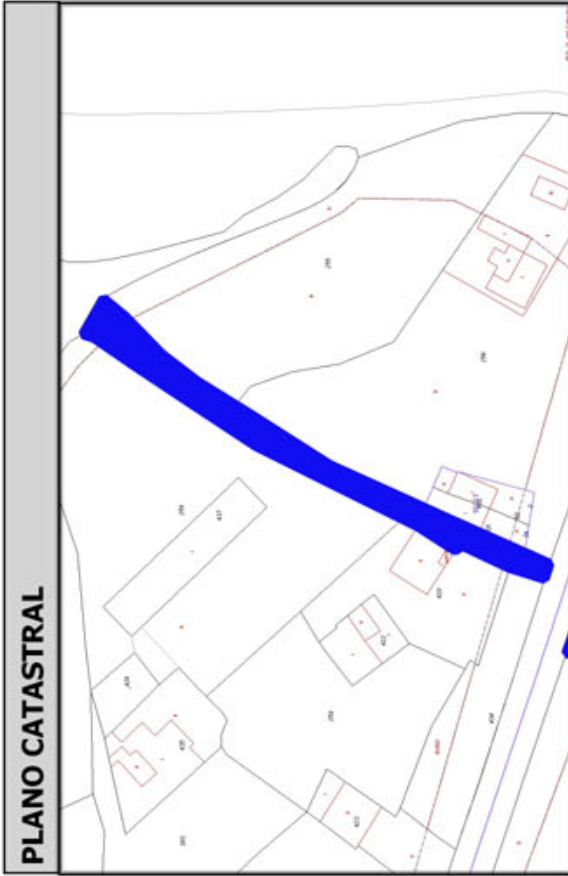
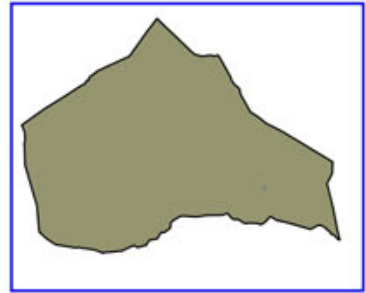
| | | | |
|--------------------------------|---|---------|---------------------|
| Código Seguro De Verificación: | oWTvkIaQ8AW8NVQa+GHTwQ== | Estado | Fecha y hora |
| Firmado Por | Concepcion Pajarón Fernandez - Secretario/a Ayuntamiento Huercal Overa | Firmado | 21/06/2016 13:57:28 |
| Observaciones | | Página | 253/325 |
| Url De Verificación | https://ov.dipalme.org/verificarmav2/ | | |





Inventario municipal de caminos

| | |
|--|-----------------------------|
| IDENTIFICACIÓN | |
| Camino 3709067 | Orden Inventario 804 |
| Nombre CAMINO SIN NOMBRE | |
| Referencia catastral 04053A03709067 | |
| Referencias catastrales afectadas: | |
| Epigrafe: INMUEBLES | Calificación: DOMINIO |
| Subepigrafe: CAMINOS RURALES | Uso: PUBLICO |
| DESCRIPCIÓN | |
| Longitud: 140.7591 ; Anchura: 5.358852 Superficie: 754 Categoría 2 | |
| Inicio: | |
| Final: | |
| Descripción: | |
| Otra información: | |
| Camino afectado por vía pecuaria: | |
| Nombre vía pecuaria: | |
| Observaciones: | |



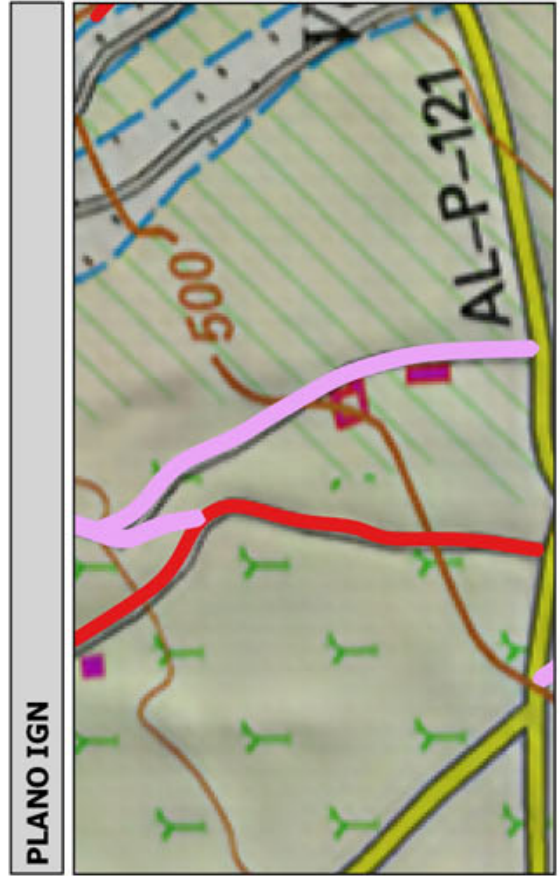
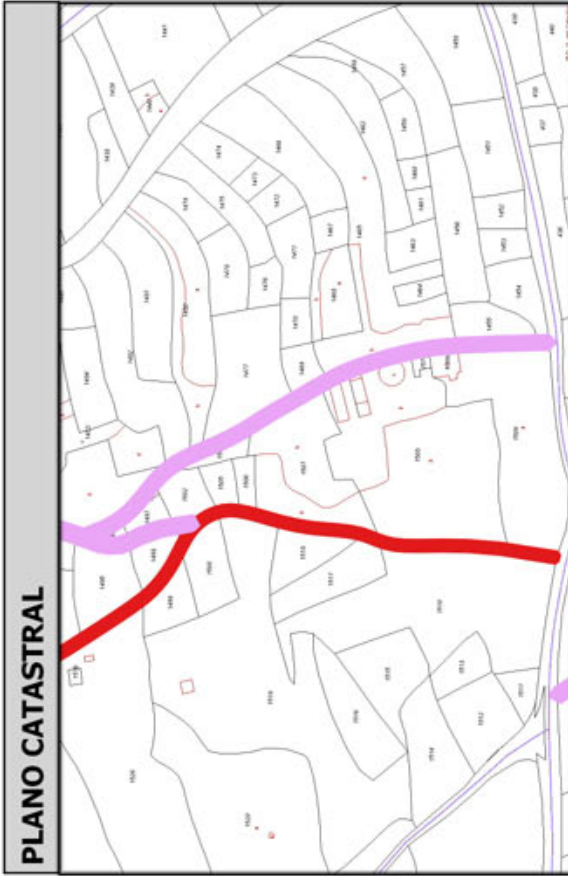
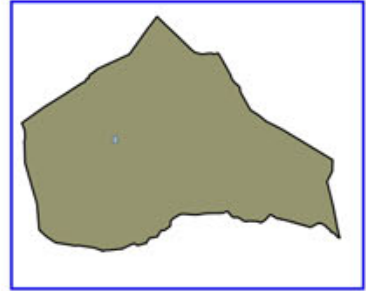
| | | | |
|--------------------------------|---|---------|---------------------|
| Código Seguro De Verificación: | oWTvkIaQ8AW8NVQa+GHTwQ== | Estado | Fecha y hora |
| Firmado Por | Concepcion Pajarón Fernandez - Secretario/a Ayuntamiento Huercal Overa | Firmado | 21/06/2016 13:57:28 |
| Observaciones | | Página | 254/325 |
| Url De Verificación | https://ov.dipalme.org/verificarmav2/ | | |





Inventario municipal de caminos

| | |
|--|---|
| IDENTIFICACIÓN | |
| Camino 5309105 | Orden Inventario 805 |
| Nombre CAMINO SIN NOMBRE | |
| Referencia catastral 04053A05309105 | |
| Referencias catastrales afectadas: | |
| Epígrafe: INMUEBLES | Calificación: DOMINIO |
| Subepígrafe: CAMINOS RURALES | Uso: PUBLICO |
| DESCRIPCIÓN | |
| Longitud: 360.7218 | Anchura: 2.089513 Superficie: 754 |
| Inicio: | Categoría 4 |
| Final: | |
| Descripción: | |
| Otra información: | |
| Camino afectado por vía pecuaria: | |
| Nombre vía pecuaria: | |
| Observaciones: | |



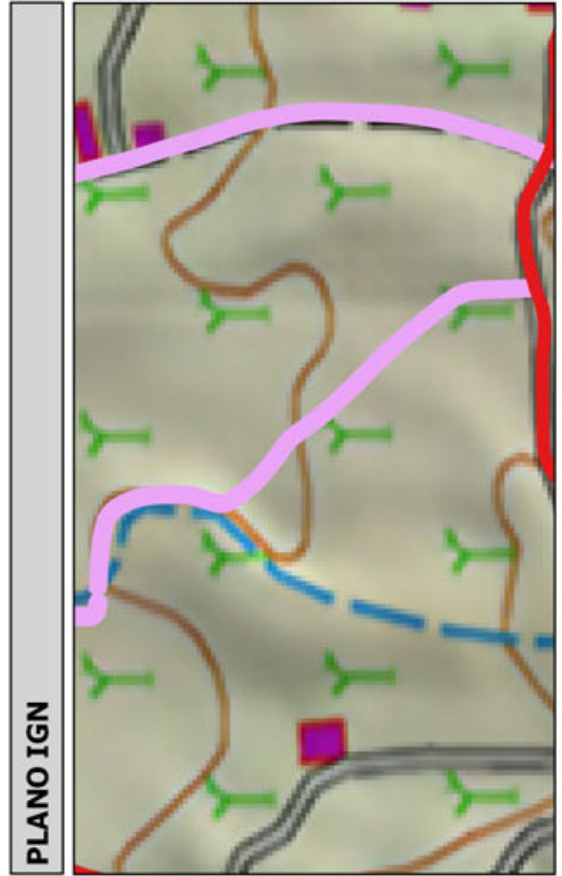
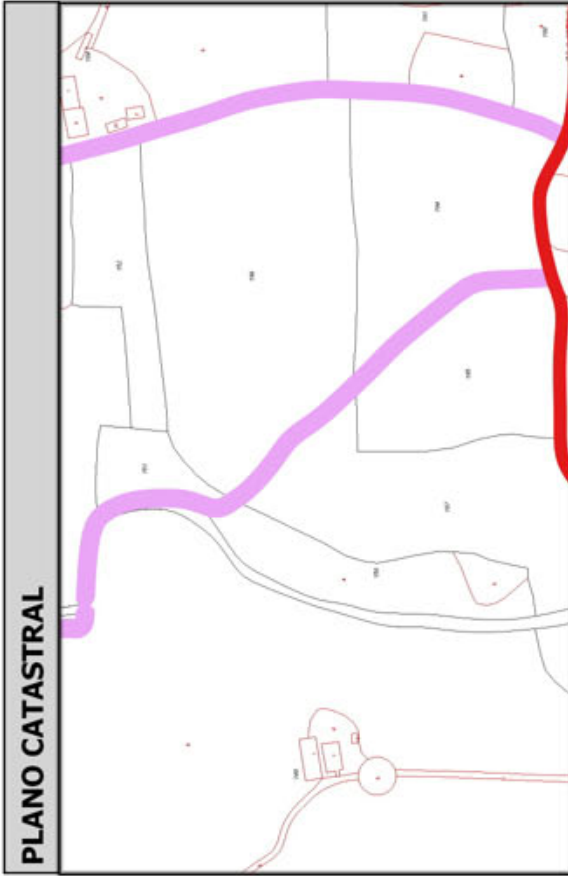
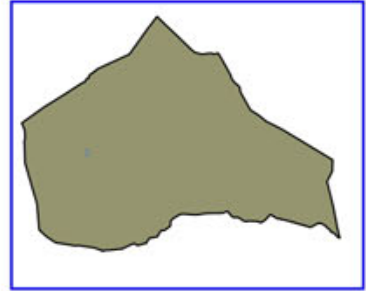
| | | | |
|--------------------------------|---|---------|---------------------|
| Código Seguro De Verificación: | oWTvkIaQ8AW8NVQa+GHTwQ== | Estado | Fecha y hora |
| Firmado Por | Concepcion Pajarón Fernandez - Secretario/a Ayuntamiento Huercal Overa | Firmado | 21/06/2016 13:57:28 |
| Observaciones | | Página | 255/325 |
| Url De Verificación | https://ov.dipalme.org/verifirmav2/ | | |





Inventario municipal de caminos

| | |
|---|-----------------------------|
| IDENTIFICACIÓN | |
| Camino 5209076 | Orden Inventario 806 |
| Nombre CAMINO SIN NOMBRE | |
| Referencia catastral 04053A05209076 | |
| Referencias catastrales afectadas: | |
| Epigrafe: INMUEBLES | Calificación: DOMINIO |
| Subepigrafe: CAMINOS RURALES | Uso: PUBLICO |
| DESCRIPCIÓN | |
| Longitud: 313.0492 Anchura: 2.383424 Superficie: 746 | Categoría 4 |
| Inicio: | |
| Final: | |
| Descripción: | |
| Otra información: | |
| Camino afectado por vía pecuaria: | |
| Nombre vía pecuaria: | |
| Observaciones: | |




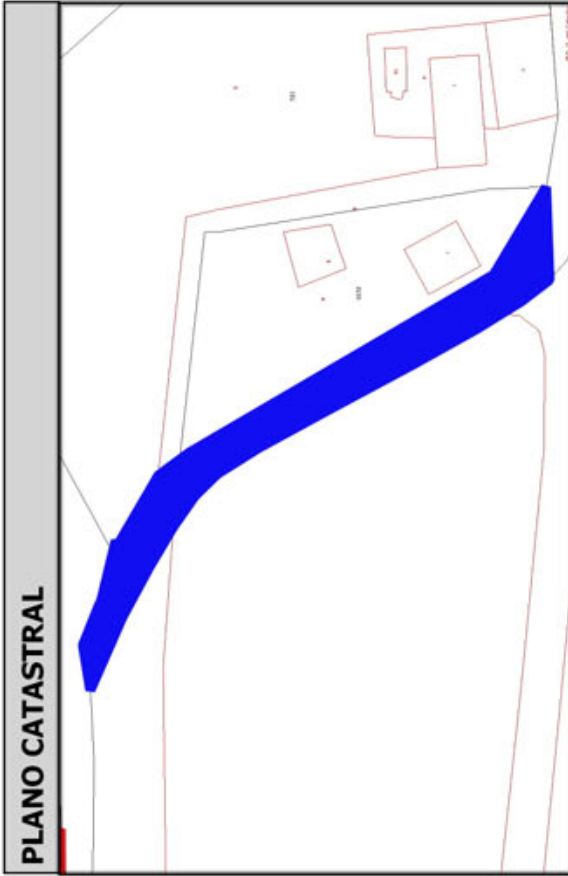
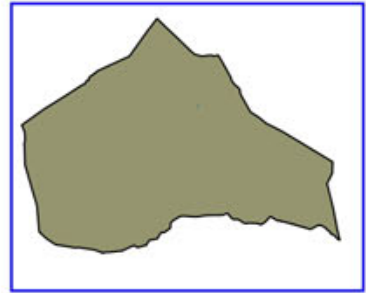
| | | | |
|--------------------------------|---|---------|---------------------|
| Código Seguro De Verificación: | oWTvkIaQ8AW8NVQa+GHTwQ== | Estado | Fecha y hora |
| Firmado Por | Concepcion Pajarón Fernandez - Secretario/a Ayuntamiento Huercal Overa | Firmado | 21/06/2016 13:57:28 |
| Observaciones | | Página | 256/325 |
| Url De Verificación | https://ov.dipalme.org/verifirmav2/ | | |





Inventario municipal de caminos

| | |
|---|-----------------------------|
| IDENTIFICACIÓN | |
| Camino 2309220 | Orden Inventario 807 |
| Nombre CORDEL DE GUAZAMARA | |
| Referencia catastral 04053A02309220 | |
| Referencias catastrales afectadas: | |
| Epigrafe: INMUEBLES | Calificación: DOMINIO |
| Subepigrafe: CAMINOS RURALES | Uso: PUBLICO |
| DESCRIPCIÓN | |
| Longitud: 129.9716 Anchura: 5.723699 Superficie: 744 | Categoría 2 |
| Inicio: RAMBLA | |
| Final: LIMITE TERMINO | |
| Descripción: | |
| Otra información: | |
| Camino afectado por vía pecuaria: | SI |
| Nombre vía pecuaria: | |
| Observaciones: | |




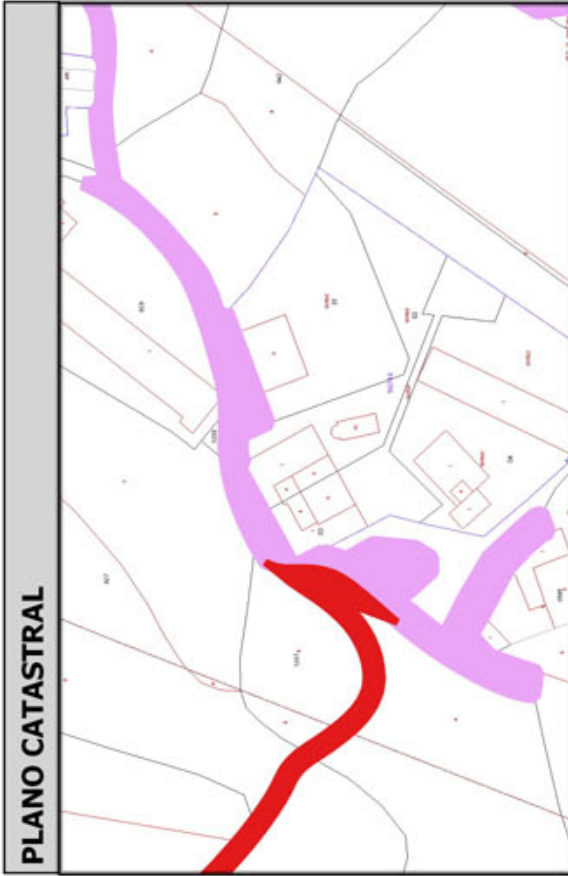
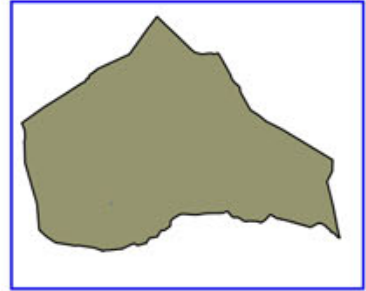
| | | | |
|--------------------------------|---|---------|---------------------|
| Código Seguro De Verificación: | oWtVkiAq8AW8NVQa+GHTwQ== | Estado | Fecha y hora |
| Firmado Por | Concepcion Pajarón Fernandez - Secretario/a Ayuntamiento Huercal Overa | Firmado | 21/06/2016 13:57:28 |
| Observaciones | | Página | 257/325 |
| Url De Verificación | https://ov.dipalme.org/verificarmav2/ | | |





Inventario municipal de caminos

| | |
|--|---|
| IDENTIFICACIÓN | |
| Camino 4709027 | Orden Inventario 808 |
| Nombre CAMINO SIN NOMBRE | |
| Referencia catastral 04053A04709027 | |
| Referencias catastrales afectadas: | |
| Epigrafe: INMUEBLES | Calificación: DOMINIO |
| Subepigrafe: CAMINOS RURALES | Uso: PUBLICO |
| DESCRIPCIÓN | |
| Longitud: 185.5602 ; Anchura: 3.999107 | Superficie: 742 Categoría 4 |
| Inicio: | |
| Final: | |
| Descripción: | |
| Otra información: | |
| Camino afectado por vía pecuaria: | |
| Nombre vía pecuaria: | |
| Observaciones: | |



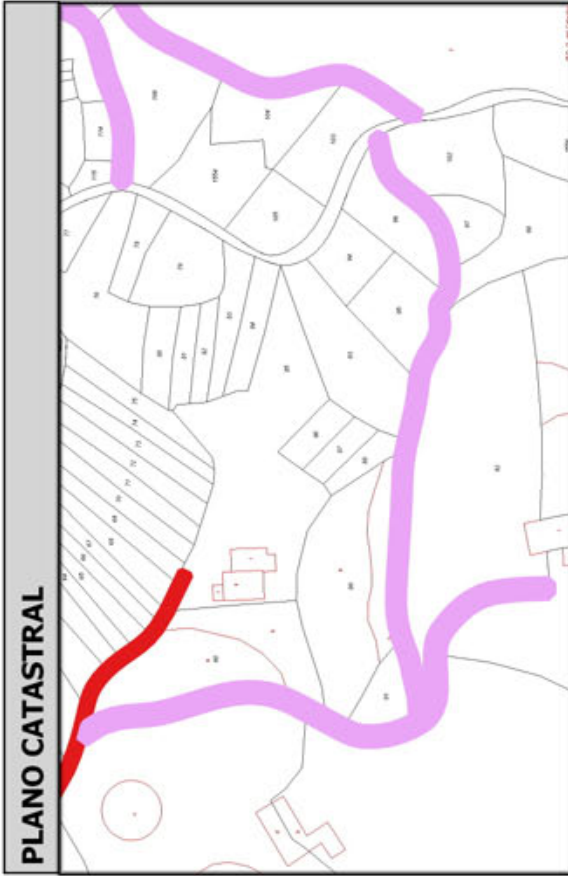
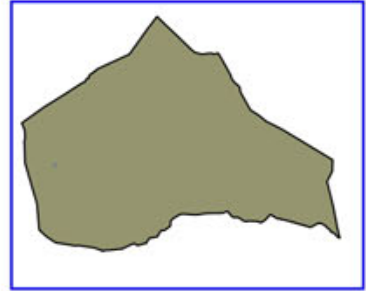
| | | | |
|--------------------------------|---|---------|---------------------|
| Código Seguro De Verificación: | oWTvkIaQ8AW8NVQa+GHTwQ== | Estado | Fecha y hora |
| Firmado Por | Concepcion Pajarón Fernandez - Secretario/a Ayuntamiento Huercal Overa | Firmado | 21/06/2016 13:57:28 |
| Observaciones | | Página | 258/325 |
| Url De Verificación | https://ov.dipalme.org/verifirmav2/ | | |





Inventario municipal de caminos

| | |
|--|-----------------------------|
| IDENTIFICACIÓN | |
| Camino 5309120 | Orden Inventario 809 |
| Nombre CAMINO SIN NOMBRE | |
| Referencia catastral 04053A05309120 | |
| Referencias catastrales afectadas: | |
| Epigrafe: INMUEBLES | Calificación: DOMINIO |
| Subepigrafe: CAMINOS RURALES | Uso: PUBLICO |
| DESCRIPCIÓN | |
| Longitud: 307.82021 Anchura: 2.407649 Superficie: 741 | Categoría 4 |
| Inicio: | |
| Final: | |
| Descripción: | |
| Otra información: | |
| Camino afectado por vía pecuaria: | |
| Nombre vía pecuaria: | |
| Observaciones: | |



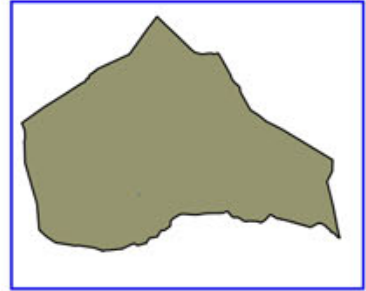
| | | | |
|--------------------------------|---|---------|---------------------|
| Código Seguro De Verificación: | oWTvkIaQ8AW8NVQa+GHTwQ== | Estado | Fecha y hora |
| Firmado Por | Concepcion Pajarón Fernandez - Secretario/a Ayuntamiento Huercal Overa | Firmado | 21/06/2016 13:57:28 |
| Observaciones | | Página | 259/325 |
| Url De Verificación | https://ov.dipalme.org/verifirmav2/ | | |





Inventario municipal de caminos

| | |
|---|-----------------------|
| IDENTIFICACIÓN | |
| Camino 6309098 | Orden Inventario |
| Nombre CAMINO SIN NOMBRE | 810 |
| Referencia catastral 04053A06309098 | |
| Referencias catastrales afectadas: | |
| Epigrafe: INMUEBLES | Calificación: DOMINIO |
| Subepigrafe: CAMINOS RURALES | Uso: PUBLICO |
| DESCRIPCIÓN | |
| Longitud: 198.9842 Anchura: 3.698934 Superficie: 736 | Categoría 4 |
| Inicio: | |
| Final: | |
| Descripción: | |
| Otra información: | |
| Camino afectado por vía pecuaria: | |
| Nombre vía pecuaria: | |
| Observaciones: | |




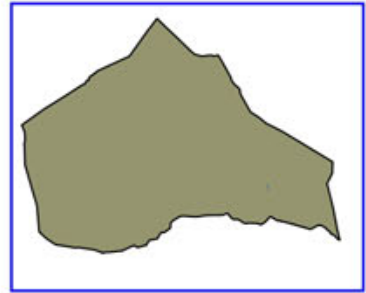
| | | | |
|--------------------------------|---|---------|---------------------|
| Código Seguro De Verificación: | oWTvkIaQ8AW8NVQa+GHTwQ== | Estado | Fecha y hora |
| Firmado Por | Concepcion Pajarón Fernandez - Secretario/a Ayuntamiento Huercal Overa | Firmado | 21/06/2016 13:57:28 |
| Observaciones | | Página | 260/325 |
| Url De Verificación | https://ov.dipalme.org/verifirmav2/ | | |





Inventario municipal de caminos

| | |
|---|-----------------------------|
| IDENTIFICACIÓN | |
| Camino 3500948 | Orden Inventario 811 |
| Nombre CAMINO SIN NOMBRE | |
| Referencia catastral 04053A03500948 | |
| Referencias catastrales afectadas: | |
| Epigrafe: INMUEBLES | Calificación: DOMINIO |
| Subepigrafe: CAMINOS RURALES | Uso: PUBLICO |
| DESCRIPCIÓN | |
| Longitud: 146.9251 Anchura: 5.010197 Superficie: 736 | Categoría 2 |
| Inicio: | |
| Final: | |
| Descripción: | |
| Otra información: | |
| Camino afectado por vía pecuaria: | |
| Nombre vía pecuaria: | |
| Observaciones: | |



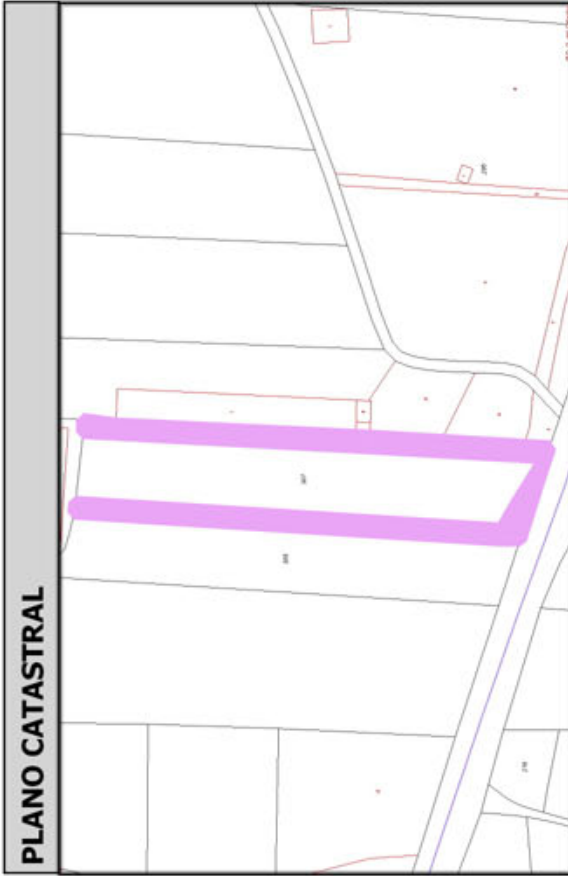
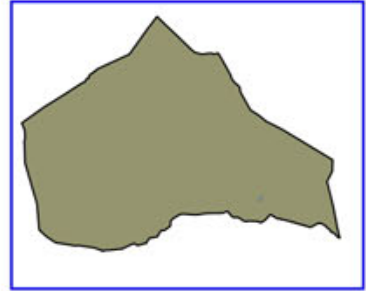
| | | | |
|--------------------------------|---|---------|---------------------|
| Código Seguro De Verificación: | oWtVkiAqQ8AW8NVQa+GHTwQ== | Estado | Fecha y hora |
| Firmado Por | Concepcion Pajarón Fernandez - Secretario/a Ayuntamiento Huercal Overa | Firmado | 21/06/2016 13:57:28 |
| Observaciones | | Página | 261/325 |
| Url De Verificación | https://ov.dipalme.org/verificarmav2/ | | |





Inventario municipal de caminos

| | |
|--|-----------------------|
| IDENTIFICACIÓN | |
| Camino 3709071 | Orden Inventario |
| Nombre CAMINO SIN NOMBRE | 812 |
| Referencia catastral 04053A03709071 | |
| Referencias catastrales afectadas: | |
| Epígrafe: INMUEBLES | Calificación: DOMINIO |
| Subepígrafe: CAMINOS RURALES | Uso: PUBLICO |
| DESCRIPCIÓN | |
| Longitud: 186.5878f Anchura: 3.923529 Superficie: 732 | Categoría 4 |
| Inicio: | |
| Final: | |
| Descripción: | |
| Otra información: | |
| Camino afectado por vía pecuaria: | |
| Nombre vía pecuaria: | |
| Observaciones: | |



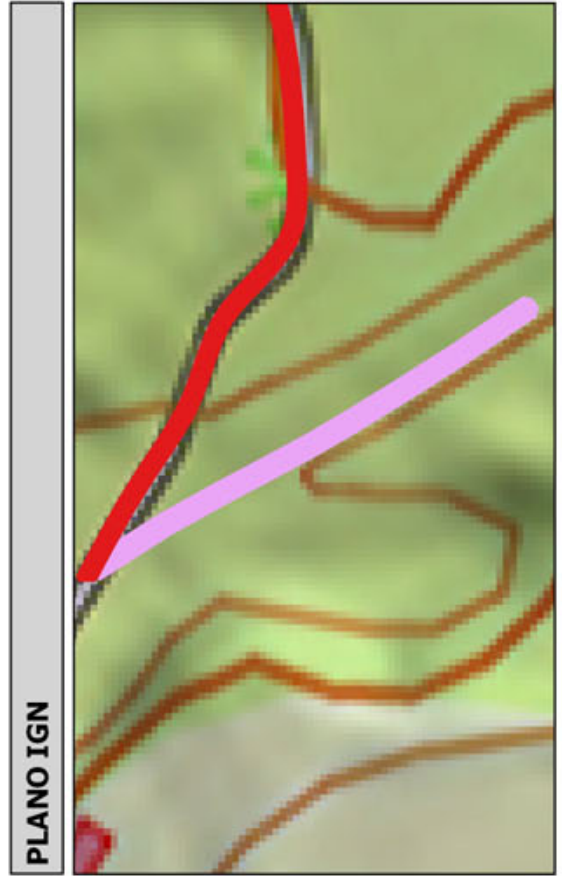
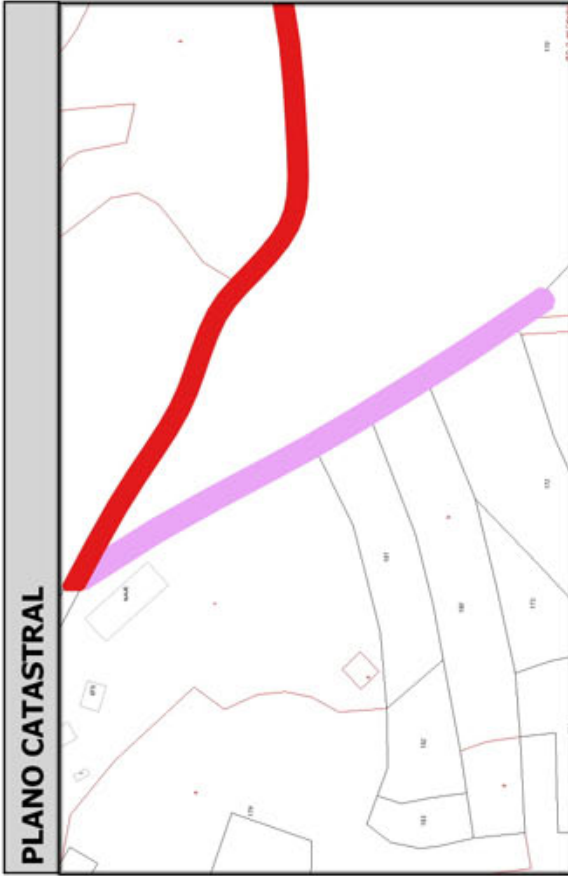
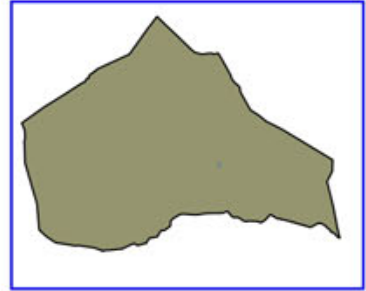
| | | | |
|--------------------------------|---|---------|---------------------|
| Código Seguro De Verificación: | oWTvkIaQ8AW8NVQa+GHTwQ== | Estado | Fecha y hora |
| Firmado Por | Concepcion Pajarón Fernandez - Secretario/a Ayuntamiento Huercal Overa | Firmado | 21/06/2016 13:57:28 |
| Observaciones | | Página | 262/325 |
| Url De Verificación | https://ov.dipalme.org/verifirmav2/ | | |





Inventario municipal de caminos

| | |
|--|-----------------------|
| IDENTIFICACIÓN | |
| Camino 3809032 | Orden Inventario |
| Nombre CAMINO SIN NOMBRE | 813 |
| Referencia catastral 04053A03809032 | |
| Referencias catastrales afectadas: | |
| Epigrafe: INMUEBLES | Calificación: DOMINIO |
| Subepigrafe: CAMINOS RURALES | Uso: PUBLICO |
| DESCRIPCIÓN | |
| Longitud: 191.1286 | Anchura: 3.819906 |
| | Superficie: 730 |
| Inicio: | Categoría 4 |
| Final: | |
| Descripción: | |
| Otra información: | |
| Camino afectado por vía pecuaria: | |
| Nombre vía pecuaria: | |
| Observaciones: | |



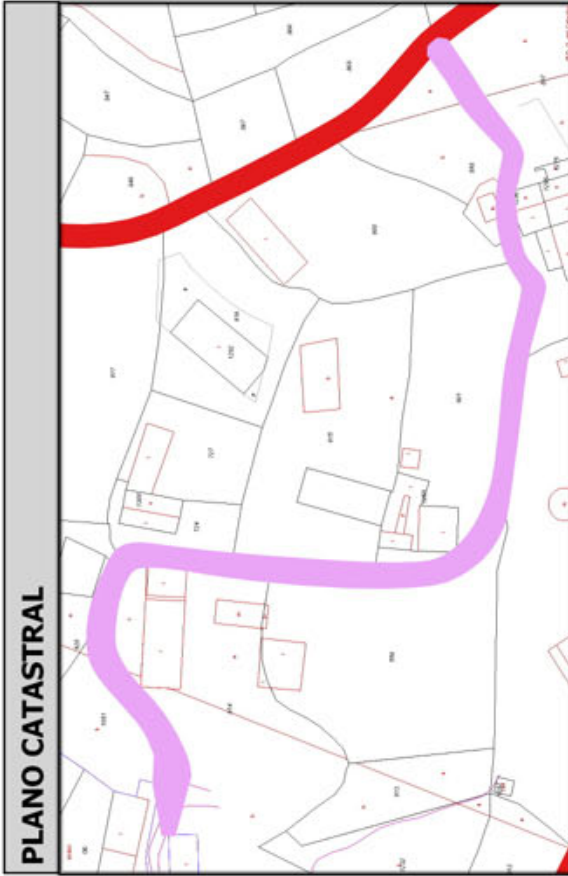
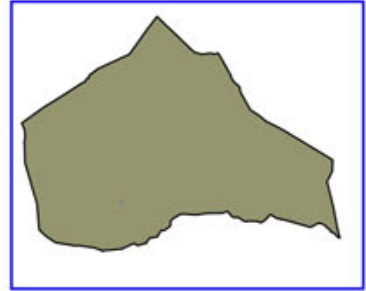
| | | | |
|--------------------------------|---|---------|---------------------|
| Código Seguro De Verificación: | oWTvkIaQ8AW8NVQa+GHTwQ== | Estado | Fecha y hora |
| Firmado Por | Concepcion Pajarón Fernandez - Secretario/a Ayuntamiento Huercal Overa | Firmado | 21/06/2016 13:57:28 |
| Observaciones | | Página | 263/325 |
| Url De Verificación | https://ov.dipalme.org/verifirmav2/ | | |





Inventario municipal de caminos

| | |
|---|-----------------------|
| IDENTIFICACIÓN | |
| Camino 6309089 | Orden Inventario |
| Nombre CAMINO SIN NOMBRE | 814 |
| Referencia catastral 04053A06309089 | |
| Referencias catastrales afectadas: | |
| Epigrafe: INMUEBLES | Calificación: DOMINIO |
| Subepigrafe: CAMINOS RURALES | Uso: PUBLICO |
| DESCRIPCIÓN | |
| Longitud: 284.1336 Anchura: 2.570968 Superficie: 730 | Categoría 4 |
| Inicio: | |
| Final: | |
| Descripción: | |
| Otra información: | |
| Camino afectado por vía pecuaria: | |
| Nombre vía pecuaria: | |
| Observaciones: | |



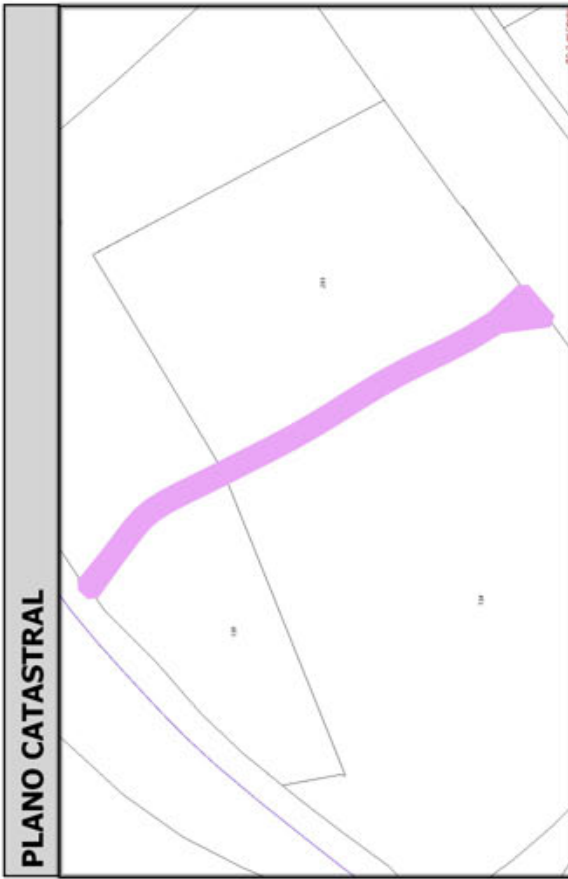
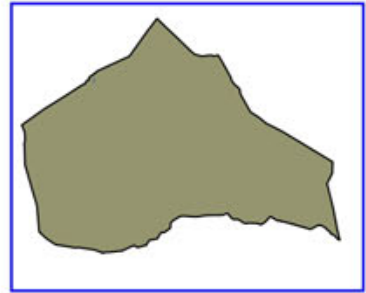
| | | | |
|--------------------------------|---|---------|---------------------|
| Código Seguro De Verificación: | oWTvkIaQ8AW8NVQa+GHTwQ== | Estado | Fecha y hora |
| Firmado Por | Concepcion Pajarón Fernandez - Secretario/a Ayuntamiento Huercal Overa | Firmado | 21/06/2016 13:57:28 |
| Observaciones | | Página | 264/325 |
| Url De Verificación | https://ov.dipalme.org/verificarmav2/ | | |





Inventario municipal de caminos

| | |
|--|-----------------------|
| IDENTIFICACIÓN | |
| Camino 1209041 | Orden Inventario |
| Nombre CAMINO SIN NOMBRE | 815 |
| Referencia catastral 04053A01209041 | |
| Referencias catastrales afectadas: | |
| Epigrafe: INMUEBLES | Calificación: DOMINIO |
| Subepigrafe: CAMINOS RURALES | Uso: PUBLICO |
| DESCRIPCIÓN | |
| Longitud: 190.6816f Anchura: 3.799700 Superficie: 725 | Categoría 4 |
| Inicio: | |
| Final: | |
| Descripción: | |
| Otra información: | |
| Camino afectado por vía pecuaria: | |
| Nombre vía pecuaria: | |
| Observaciones: | |



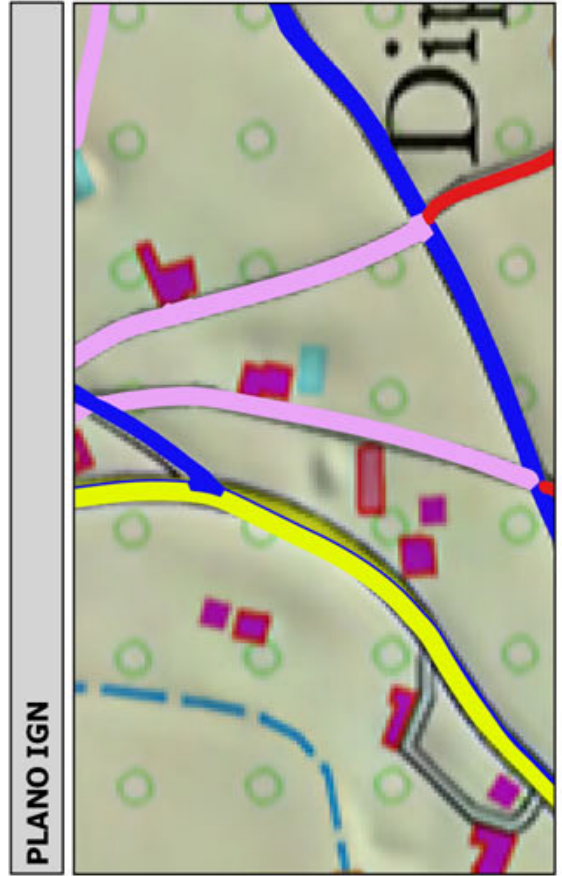
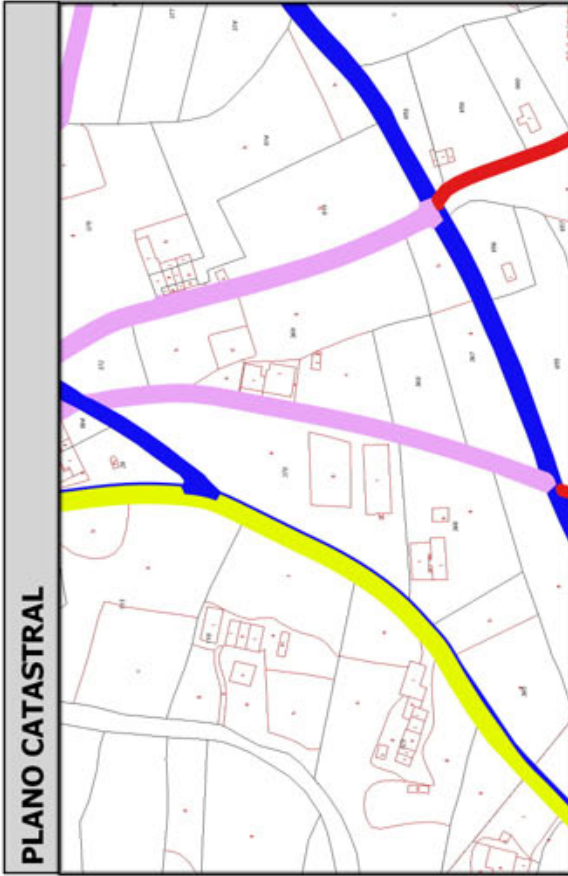
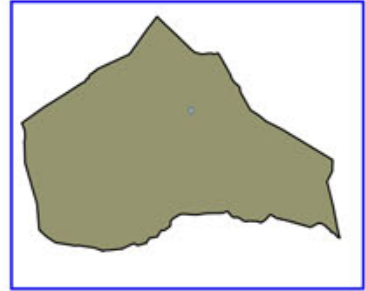
| | | | |
|--------------------------------|---|---------|---------------------|
| Código Seguro De Verificación: | oWtVkiIaQ8AW8NVQa+GHTwQ== | Estado | Fecha y hora |
| Firmado Por | Concepcion Pajarón Fernandez - Secretario/a Ayuntamiento Huercal Overa | Firmado | 21/06/2016 13:57:28 |
| Observaciones | | Página | 265/325 |
| Url De Verificación | https://ov.dipalme.org/verificarmav2/ | | |





Inventario municipal de caminos

| | |
|--|--|
| IDENTIFICACIÓN | |
| Camino 2309187 | Orden Inventario 816 |
| Nombre CAMINO SIN NOMBRE | |
| Referencia catastral 04053A02309187 | |
| Referencias catastrales afectadas: | |
| Epígrafe: INMUEBLES | Calificación: DOMINIO |
| Subepígrafe: CAMINOS RURALES | Uso: PUBLICO |
| DESCRIPCIÓN | |
| Longitud: 282.9407 | Anchura: 2.561212 Superficie: 725 Categoría 4 |
| Inicio: | |
| Final: | |
| Descripción: | |
| Otra información: | |
| Camino afectado por vía pecuaria: | |
| Nombre vía pecuaria: | |
| Observaciones: | |




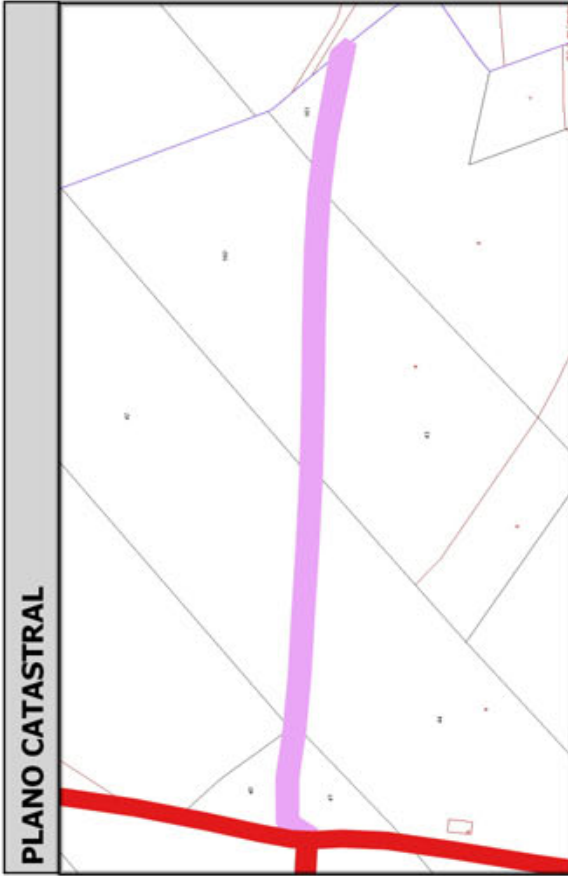
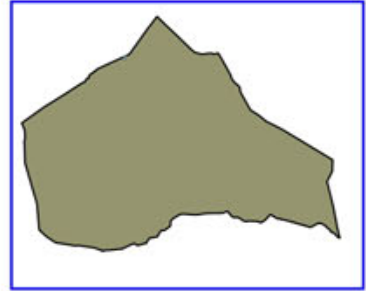
| | | | |
|--------------------------------|---|---------|---------------------|
| Código Seguro De Verificación: | oWTvkIaQ8AW8NVQa+GHTwQ== | Estado | Fecha y hora |
| Firmado Por | Concepcion Pajarón Fernandez - Secretario/a Ayuntamiento Huercal Overa | Firmado | 21/06/2016 13:57:28 |
| Observaciones | | Página | 266/325 |
| Url De Verificación | https://ov.dipalme.org/verificarmav2/ | | |





Inventario municipal de caminos

| | |
|--|-----------------------|
| IDENTIFICACIÓN | |
| Camino 1309033 | Orden Inventario |
| Nombre CAMINO SIN NOMBRE | 817 |
| Referencia catastral 04053A01309033 | |
| Referencias catastrales afectadas: | |
| Epigrafe: INMUEBLES | Calificación: DOMINIO |
| Subepigrafe: CAMINOS RURALES | Uso: PUBLICO |
| DESCRIPCIÓN | |
| Longitud: 248.77291 Anchura: 2.908668 Superficie: 724 | Categoría 4 |
| Inicio: | |
| Final: | |
| Descripción: | |
| Otra información: | |
| Camino afectado por vía pecuaria: | |
| Nombre vía pecuaria: | |
| Observaciones: | |



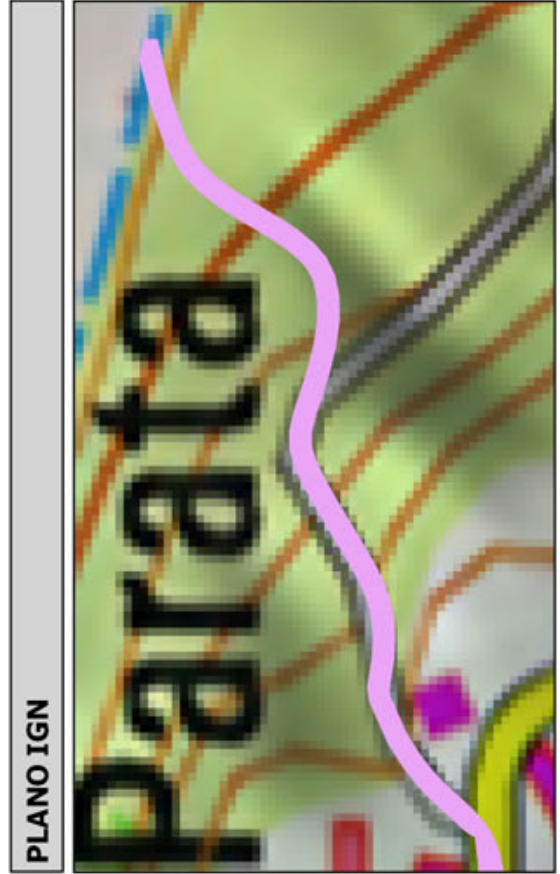
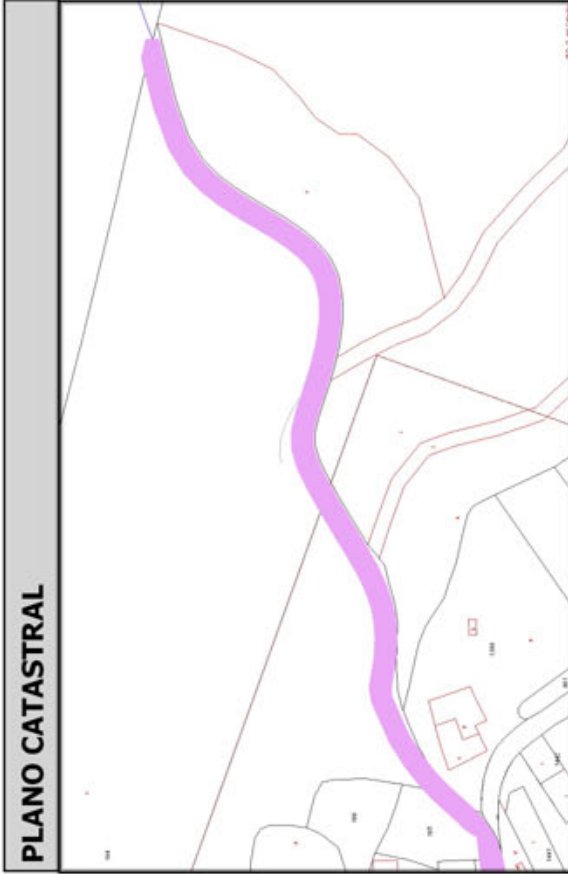
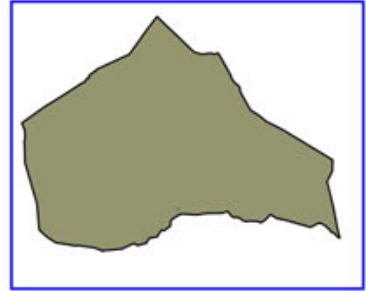
| | | | |
|--------------------------------|---|---------|---------------------|
| Código Seguro De Verificación: | oWTvkIaQ8AW8NVQa+GHTwQ== | Estado | Fecha y hora |
| Firmado Por | Concepcion Pajarón Fernandez - Secretario/a Ayuntamiento Huercal Overa | Firmado | 21/06/2016 13:57:28 |
| Observaciones | | Página | 267/325 |
| Url De Verificación | https://ov.dipalme.org/verificarmav2/ | | |





Inventario municipal de caminos

| | |
|---|-----------------------------|
| IDENTIFICACIÓN | |
| Camino 4109019 | Orden Inventario 818 |
| Nombre CAMINO SIN NOMBRE | |
| Referencia catastral 04053A04109019 | |
| Referencias catastrales afectadas: | |
| Epigrafe: INMUEBLES | Calificación: DOMINIO |
| Subepigrafe: CAMINOS RURALES | Uso: PUBLICO |
| DESCRIPCIÓN | |
| Longitud: 287.6650 Anchura: 2.513590 Superficie: 723 | Categoría 4 |
| Inicio: | |
| Final: | |
| Descripción: | |
| Otra información: | |
| Camino afectado por vía pecuaria: | |
| Nombre vía pecuaria: | |
| Observaciones: | |



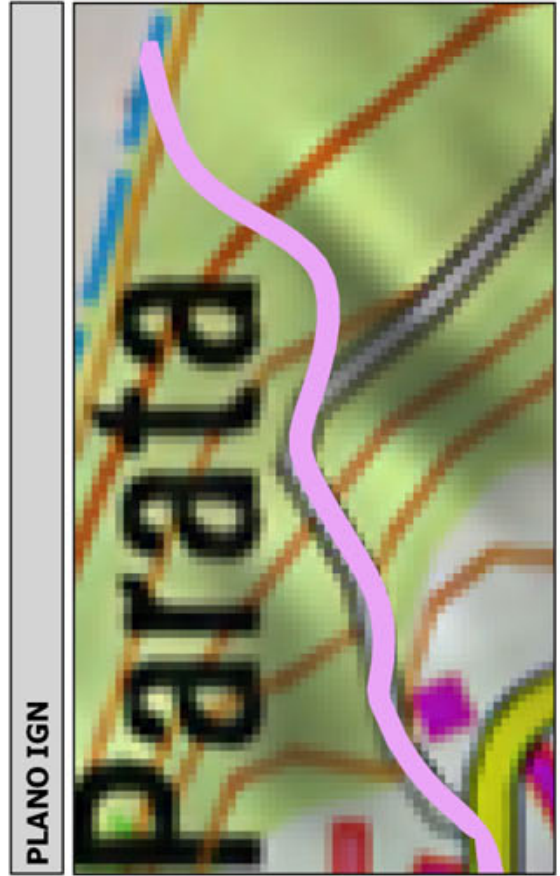
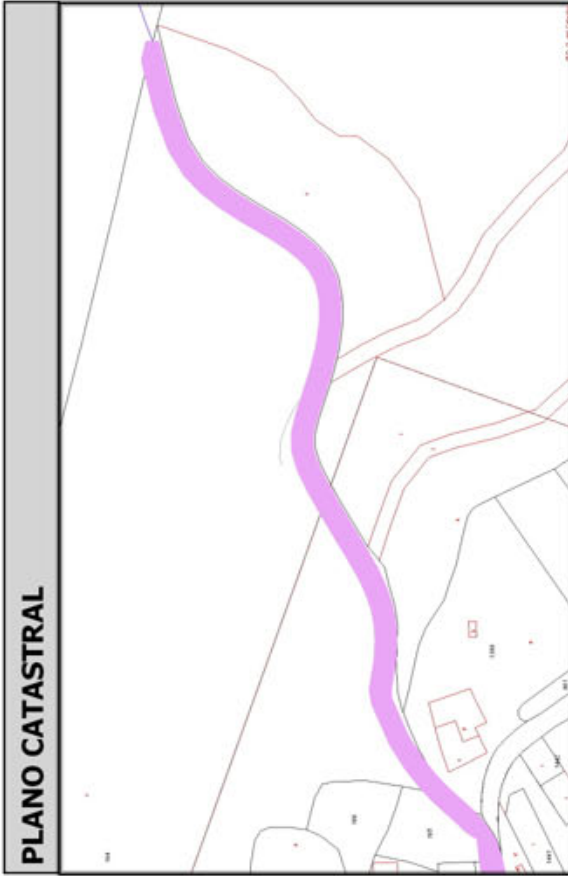
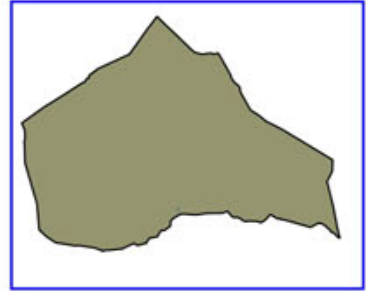
| | | | |
|--------------------------------|---|---------|---------------------|
| Código Seguro De Verificación: | oWTvkIaQ8AW8NVQa+GHTwQ== | Estado | Fecha y hora |
| Firmado Por | Concepcion Pajarón Fernandez - Secretario/a Ayuntamiento Huercal Overa | Firmado | 21/06/2016 13:57:28 |
| Observaciones | | Página | 268/325 |
| Url De Verificación | https://ov.dipalme.org/verifirmav2/ | | |





Inventario municipal de caminos

| | |
|---|-----------------------------|
| IDENTIFICACIÓN | |
| Camino 4109019 | Orden Inventario 819 |
| Nombre CAMINO SIN NOMBRE | |
| Referencia catastral 04053A04109019 | |
| Referencias catastrales afectadas: | |
| Epígrafe: INMUEBLES | Calificación: DOMINIO |
| Subepígrafe: CAMINOS RURALES | Uso: PUBLICO |
| DESCRIPCIÓN | |
| Longitud: 287.6650 Anchura: 2.513590 Superficie: 723 | Categoría 4 |
| Inicio: | |
| Final: | |
| Descripción: | |
| Otra información: | |
| Camino afectado por vía pecuaria: | |
| Nombre vía pecuaria: | |
| Observaciones: | |



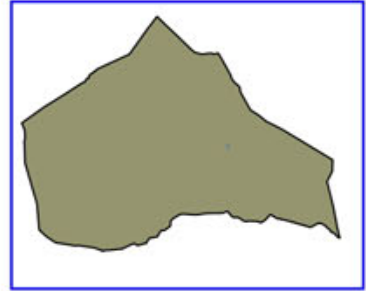
| | | | |
|--------------------------------|---|---------|---------------------|
| Código Seguro De Verificación: | oWTvkIaQ8AW8NVQa+GHTwQ== | Estado | Fecha y hora |
| Firmado Por | Concepcion Pajarón Fernandez - Secretario/a Ayuntamiento Huercal Overa | Firmado | 21/06/2016 13:57:28 |
| Observaciones | | Página | 269/325 |
| Url De Verificación | https://ov.dipalme.org/verificarmav2/ | | |





Inventario municipal de caminos

| | |
|---|-----------------------------|
| IDENTIFICACIÓN | |
| Camino 2709040 | Orden Inventario 820 |
| Nombre CAMINO SIN NOMBRE | |
| Referencia catastral 04053A02709040 | |
| Referencias catastrales afectadas: | |
| Epígrafe: INMUEBLES | Calificación: DOMINIO |
| Subepígrafe: CAMINOS RURALES | Uso: PUBLICO |
| DESCRIPCIÓN | |
| Longitud: 182.0215 Anchura: 3.969142 Superficie: 722 | Categoría 4 |
| Inicio: | |
| Final: | |
| Descripción: | |
| Otra información: | |
| Camino afectado por vía pecuaria: | |
| Nombre vía pecuaria: | |
| Observaciones: | |



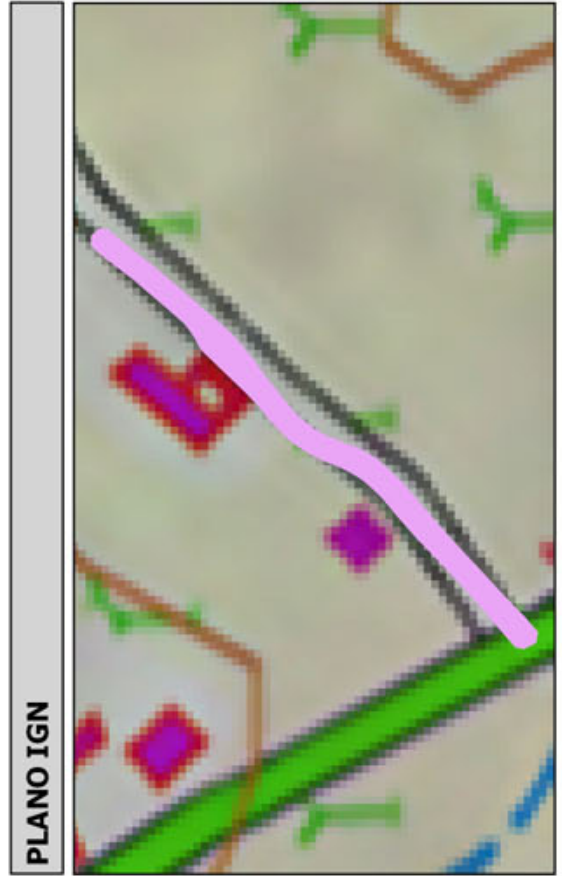
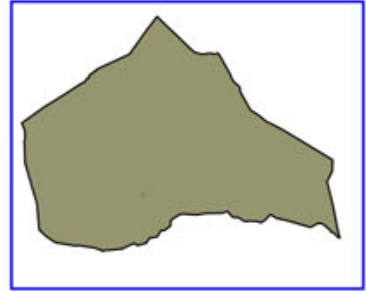
| | | | |
|--------------------------------|---|---------|---------------------|
| Código Seguro De Verificación: | oWTvkIaQ8AW8NVQa+GHTwQ== | Estado | Fecha y hora |
| Firmado Por | Concepcion Pajarón Fernandez - Secretario/a Ayuntamiento Huercal Overa | Firmado | 21/06/2016 13:57:28 |
| Observaciones | | Página | 270/325 |
| Url De Verificación | https://ov.dipalme.org/verificarmav2/ | | |





Inventario municipal de caminos

| | |
|---|-----------------------------|
| IDENTIFICACIÓN | |
| Camino 6209057 | Orden Inventario 821 |
| Nombre CAMINO SIN NOMBRE | |
| Referencia catastral 04053A06209057 | |
| Referencias catastrales afectadas: | |
| Epigrafe: INMUEBLES | Calificación: DOMINIO |
| Subepigrafe: CAMINOS RURALES | Uso: PUBLICO |
| DESCRIPCIÓN | |
| Longitud: 196.5980 Anchura: 3.668471 Superficie: 721 | Categoría 4 |
| Inicio: | |
| Final: | |
| Descripción: | |
| Otra información: | |
| Camino afectado por vía pecuaria: | |
| Nombre vía pecuaria: | |
| Observaciones: | |



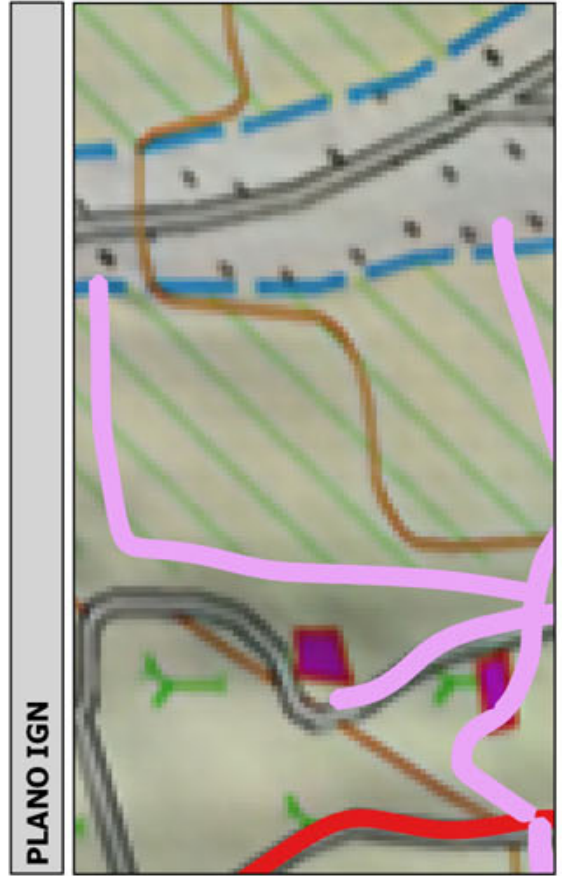
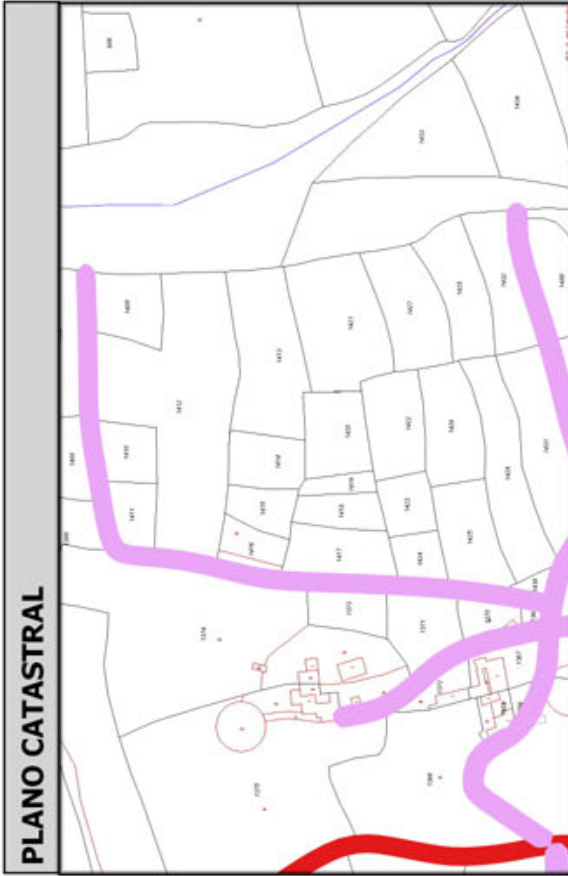
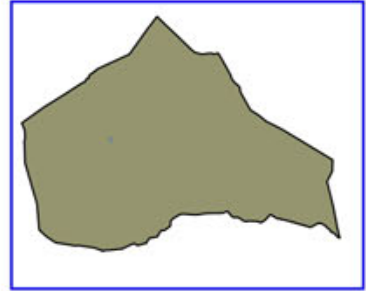
| | | | |
|--------------------------------|---|---------|---------------------|
| Código Seguro De Verificación: | oWTvkIaQ8AW8NVQa+GHTwQ== | Estado | Fecha y hora |
| Firmado Por | Concepcion Pajarón Fernandez - Secretario/a Ayuntamiento Huercal Overa | Firmado | 21/06/2016 13:57:28 |
| Observaciones | | Página | 271/325 |
| Url De Verificación | https://ov.dipalme.org/verifirmav2/ | | |





Inventario municipal de caminos

| | |
|--|-----------------------------|
| IDENTIFICACIÓN | |
| Camino 5309100 | Orden Inventario 822 |
| Nombre CAMINO SIN NOMBRE | |
| Referencia catastral 04053A05309100 | |
| Referencias catastrales afectadas: | |
| Epigrafe: INMUEBLES | Calificación: DOMINIO |
| Subepigrafe: CAMINOS RURALES | Uso: PUBLICO |
| DESCRIPCIÓN | |
| Longitud: 307.4492 Anchura: 2.341781 Superficie: 720 Categoría 4 | |
| Inicio: | |
| Final: | |
| Descripción: | |
| Otra información: | |
| Camino afectado por vía pecuaria: | |
| Nombre vía pecuaria: | |
| Observaciones: | |



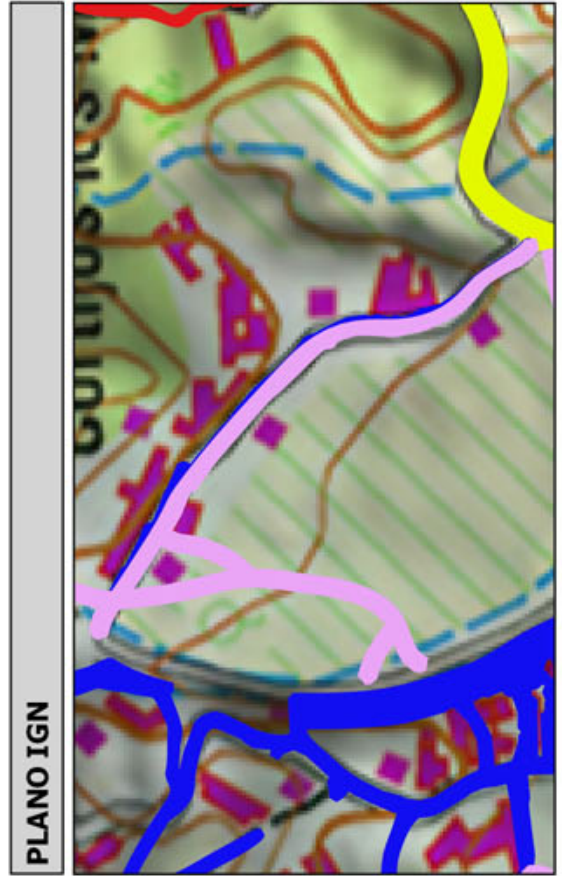
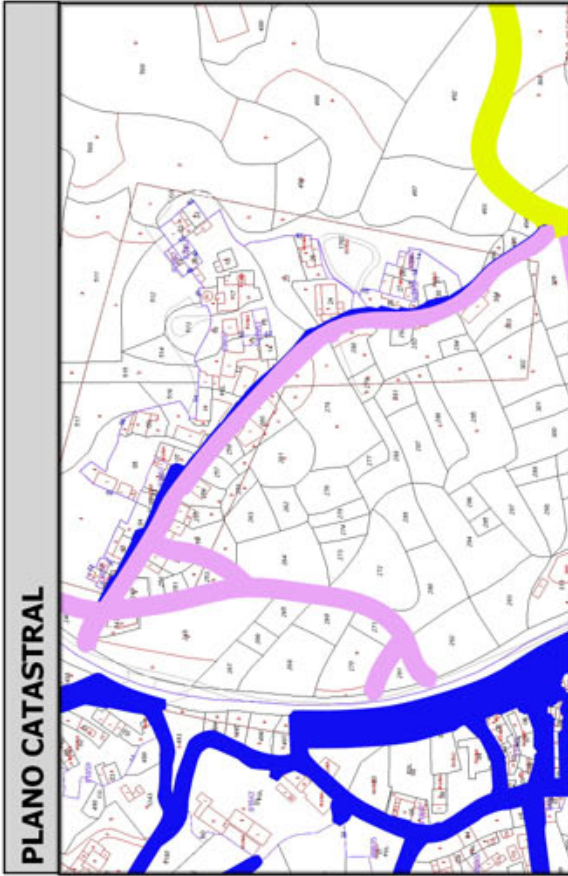
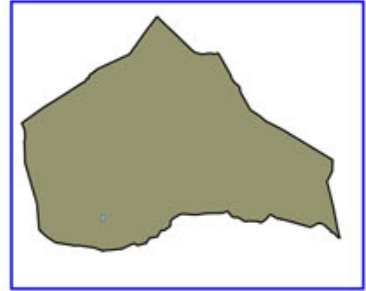
| | | | |
|--------------------------------|---|---------|---------------------|
| Código Seguro De Verificación: | oWTvkIaQ8AW8NVQa+GHTwQ== | Estado | Fecha y hora |
| Firmado Por | Concepcion Pajarón Fernandez - Secretario/a Ayuntamiento Huercal Overa | Firmado | 21/06/2016 13:57:28 |
| Observaciones | | Página | 272/325 |
| Url De Verificación | https://ov.dipalme.org/verificarmav2/ | | |





Inventario municipal de caminos

| | |
|---|-----------------------------|
| IDENTIFICACIÓN | |
| Camino 4709002 | Orden Inventario 824 |
| Nombre CAMINO SIN NOMBRE | |
| Referencia catastral 04053A04709002 | |
| Referencias catastrales afectadas: | |
| Epígrafe: INMUEBLES | Calificación: DOMINIO |
| Subepígrafe: CAMINOS RURALES | Uso: PUBLICO |
| DESCRIPCIÓN | |
| Longitud: 377.4045 Anchura: 1.896713 Superficie: 716 | Categoría 4 |
| Inicio: | |
| Final: | |
| Descripción: | |
| Otra información: | |
| Camino afectado por vía pecuaria: | |
| Nombre vía pecuaria: | |
| Observaciones: | |



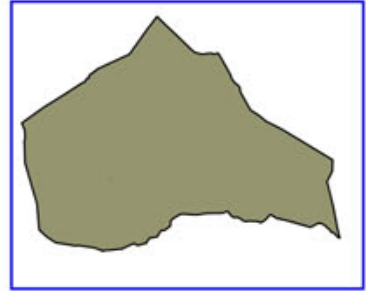
| | | | |
|--------------------------------|---|---------|---------------------|
| Código Seguro De Verificación: | oWTvkIaQ8AW8NVQa+GHTwQ== | Estado | Fecha y hora |
| Firmado Por | Concepcion Pajarón Fernandez - Secretario/a Ayuntamiento Huercal Overa | Firmado | 21/06/2016 13:57:28 |
| Observaciones | | Página | 273/325 |
| Url De Verificación | https://ov.dipalme.org/verifirmav2/ | | |





Inventario municipal de caminos

| | |
|---|-----------------------|
| IDENTIFICACIÓN | |
| Camino 6409042 | Orden Inventario |
| Nombre CAMINO SIN NOMBRE | 825 |
| Referencia catastral 04053A06409042 | |
| Referencias catastrales afectadas: | |
| Epigrafe: INMUEBLES | Calificación: DOMINIO |
| Subepigrafe: CAMINOS RURALES | Uso: PUBLICO |
| DESCRIPCIÓN | |
| Longitud: 102.7722 : Anchura: 6.933669 Superficie: 713 | Categoría 4 |
| Inicio: | |
| Final: | |
| Descripción: | |
| Otra información: | |
| Camino afectado por vía pecuaria: | |
| Nombre vía pecuaria: | |
| Observaciones: | |



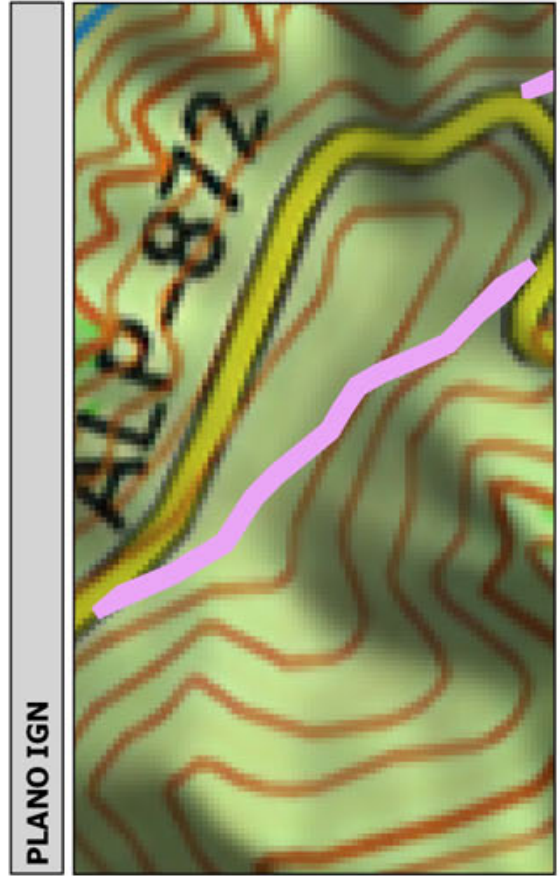
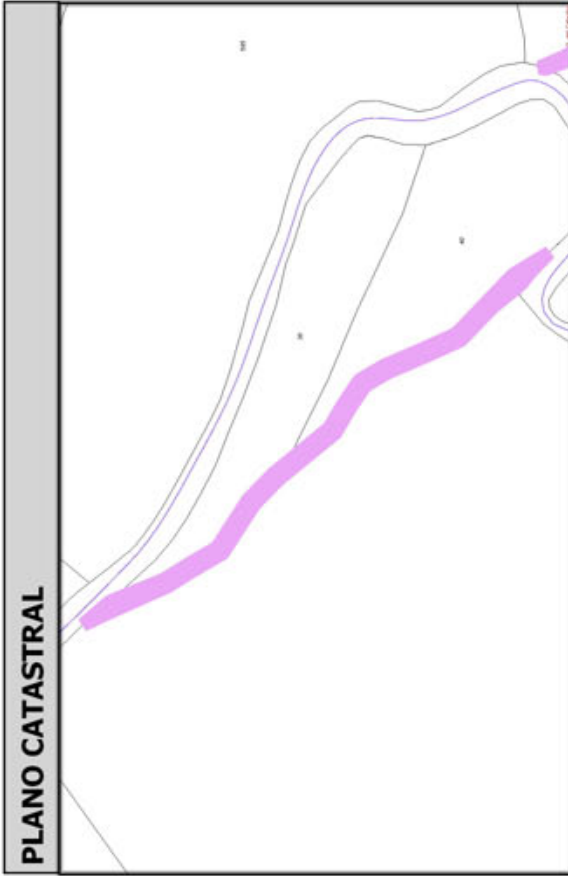
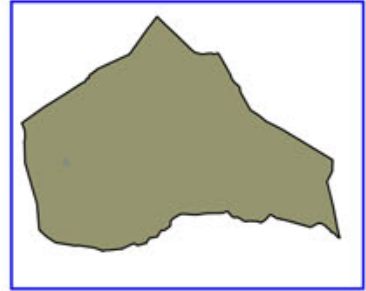
| | | | |
|--------------------------------|---|---------|---------------------|
| Código Seguro De Verificación: | oWTvkIaQ8AW8NVQa+GHTwQ== | Estado | Fecha y hora |
| Firmado Por | Concepcion Pajarón Fernandez - Secretario/a Ayuntamiento Huercal Overa | Firmado | 21/06/2016 13:57:28 |
| Observaciones | | Página | 274/325 |
| Url De Verificación | https://ov.dipalme.org/verificarmav2/ | | |





Inventario municipal de caminos

| | |
|--|-----------------------------|
| IDENTIFICACIÓN | |
| Camino 5209067 | Orden Inventario 826 |
| Nombre CAMINO SIN NOMBRE | |
| Referencia catastral 04053A05209067 | |
| Referencias catastrales afectadas: | |
| Epigrafe: INMUEBLES | Calificación: DOMINIO |
| Subepigrafe: CAMINOS RURALES | Uso: PUBLICO |
| DESCRIPCIÓN | |
| Longitud: 239.44521 Anchura: 2.973871 Superficie: 712 | Categoría 4 |
| Inicio: | |
| Final: | |
| Descripción: | |
| Otra información: | |
| Camino afectado por vía pecuaria: | |
| Nombre vía pecuaria: | |
| Observaciones: | |



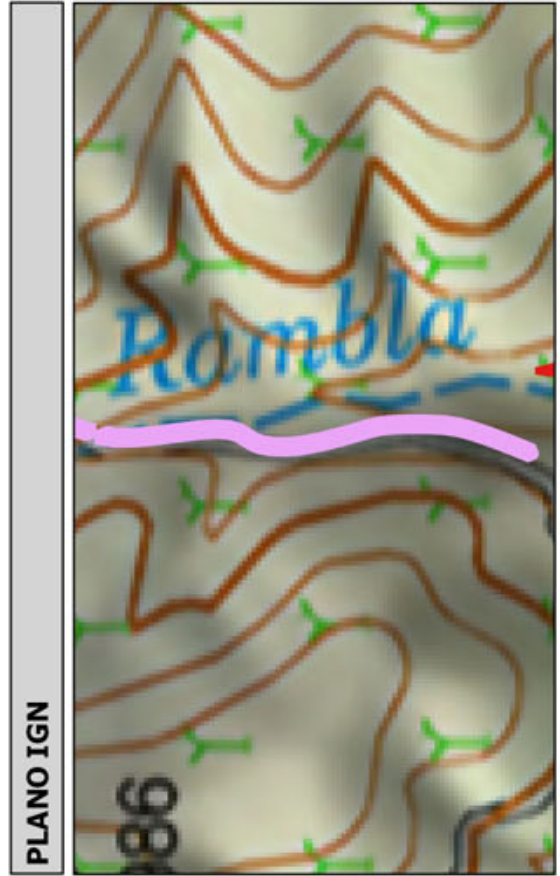
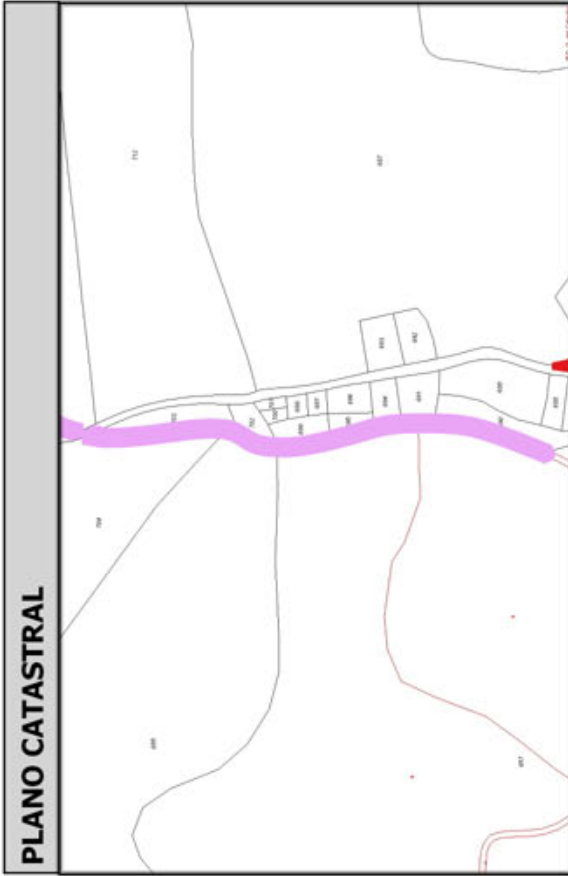
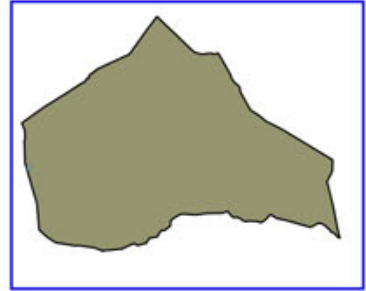
| | | | |
|--------------------------------|---|---------|---------------------|
| Código Seguro De Verificación: | oWTvkIaQ8AW8NVQa+GHTwQ== | Estado | Fecha y hora |
| Firmado Por | Concepcion Pajarón Fernandez - Secretario/a Ayuntamiento Huercal Overa | Firmado | 21/06/2016 13:57:28 |
| Observaciones | | Página | 275/325 |
| Url De Verificación | https://ov.dipalme.org/verificarmav2/ | | |





Inventario municipal de caminos

| | |
|--|-----------------------|
| IDENTIFICACIÓN | |
| Camino 0209089 | Orden Inventario |
| Nombre CAMINO SIN NOMBRE | 827 |
| Referencia catastral 04053A00209089 | |
| Referencias catastrales afectadas: | |
| Epígrafe: INMUEBLES | Calificación: DOMINIO |
| Subepígrafe: CAMINOS RURALES | Uso: PUBLICO |
| DESCRIPCIÓN | |
| Longitud: 240.24211 Anchura: 2.959248 Superficie: 711 | Categoría 4 |
| Inicio: | |
| Final: | |
| Descripción: | |
| Otra información: | |
| Camino afectado por vía pecuaria: | |
| Nombre vía pecuaria: | |
| Observaciones: | |




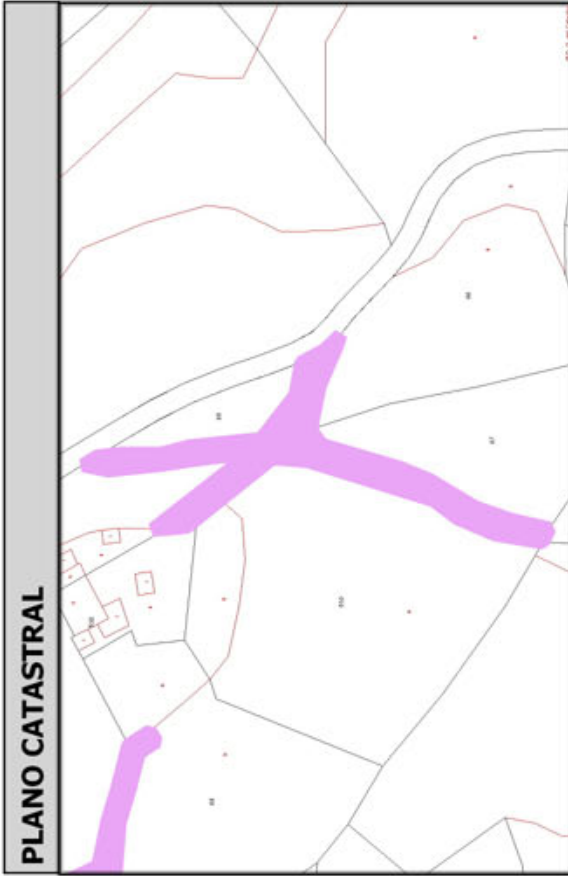
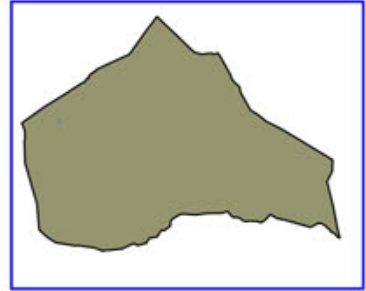
| | | | |
|--------------------------------|---|---------|---------------------|
| Código Seguro De Verificación: | oWTvkIaQ8AW8NVQa+GHTwQ== | Estado | Fecha y hora |
| Firmado Por | Concepcion Pajarón Fernandez - Secretario/a Ayuntamiento Huercal Overa | Firmado | 21/06/2016 13:57:28 |
| Observaciones | | Página | 276/325 |
| Url De Verificación | https://ov.dipalme.org/verificarmav2/ | | |





Inventario municipal de caminos

| | |
|---|-----------------------|
| IDENTIFICACIÓN | |
| Camino 0609047 | Orden Inventario |
| Nombre CAMINO SIN NOMBRE | 828 |
| Referencia catastral 04053A00609047 | |
| Referencias catastrales afectadas: | |
| Epigrafe: INMUEBLES | Calificación: DOMINIO |
| Subepigrafe: CAMINOS RURALES | Uso: PUBLICO |
| DESCRIPCIÓN | |
| Longitud: 166.1147 Anchura: 4.277427 Superficie: 711 | Categoría 4 |
| Inicio: | |
| Final: | |
| Descripción: | |
| Otra información: | |
| Camino afectado por vía pecuaria: | |
| Nombre vía pecuaria: | |
| Observaciones: | |



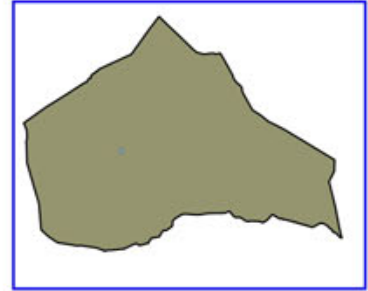
| | | | |
|--------------------------------|---|---------|---------------------|
| Código Seguro De Verificación: | oWTvkIaQ8AW8NVQa+GHTwQ== | Estado | Fecha y hora |
| Firmado Por | Concepcion Pajarón Fernandez - Secretario/a Ayuntamiento Huercal Overa | Firmado | 21/06/2016 13:57:28 |
| Observaciones | | Página | 277/325 |
| Url De Verificación | https://ov.dipalme.org/verificarmav2/ | | |





Inventario municipal de caminos

| | |
|--|-----------------------------|
| IDENTIFICACIÓN | |
| Camino 5209096 | Orden Inventario 829 |
| Nombre CAMINO SIN NOMBRE | |
| Referencia catastral 04053A05209096 | |
| Referencias catastrales afectadas: | |
| Epígrafe: INMUEBLES | Calificación: DOMINIO |
| Subepígrafe: CAMINOS RURALES | Uso: PUBLICO |
| DESCRIPCIÓN | |
| Longitud: 230.8412 ; Anchura: 3.066924 Superficie: 708 Categoría 4 | |
| Inicio: | |
| Final: | |
| Descripción: | |
| Otra información: | |
| Camino afectado por vía pecuaria: | |
| Nombre vía pecuaria: | |
| Observaciones: | |



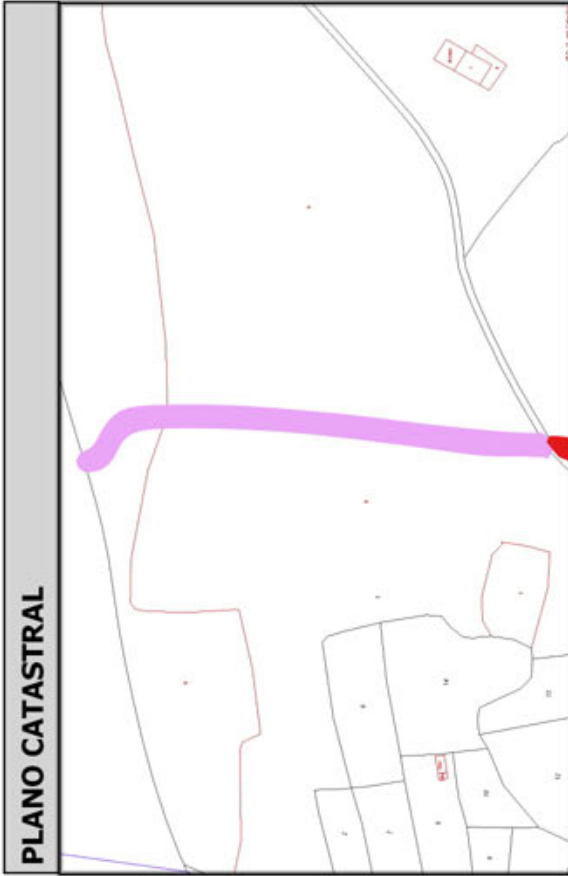
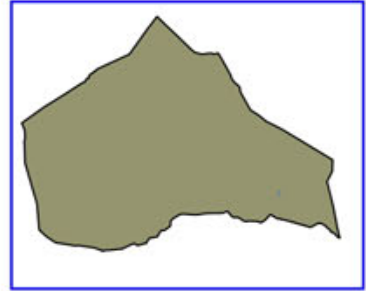
| | | | |
|--------------------------------|---|---------|---------------------|
| Código Seguro De Verificación: | oWTvkIaQ8AW8NVQa+GHTwQ== | Estado | Fecha y hora |
| Firmado Por | Concepcion Pajarón Fernandez - Secretario/a Ayuntamiento Huercal Overa | Firmado | 21/06/2016 13:57:28 |
| Observaciones | | Página | 278/325 |
| Url De Verificación | https://ov.dipalme.org/verificarmav2/ | | |





Inventario municipal de caminos

| | |
|---|-----------------------------|
| IDENTIFICACIÓN | |
| Camino 3309038 | Orden Inventario 830 |
| Nombre CAMINO SIN NOMBRE | |
| Referencia catastral 04053A03309038 | |
| Referencias catastrales afectadas: | |
| Epigrafe: INMUEBLES | Calificación: DOMINIO |
| Subepigrafe: CAMINOS RURALES | Uso: PUBLICO |
| DESCRIPCIÓN | |
| Longitud: 188.8268 Anchura: 3.735202 Superficie: 705 | Categoría 4 |
| Inicio: | |
| Final: | |
| Descripción: | |
| Otra información: | |
| Camino afectado por vía pecuaria: | |
| Nombre vía pecuaria: | |
| Observaciones: | |




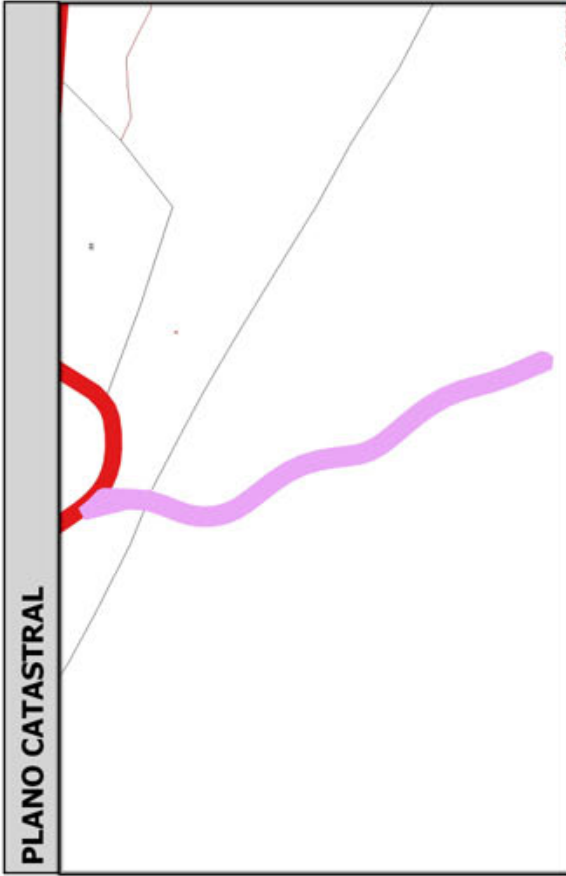
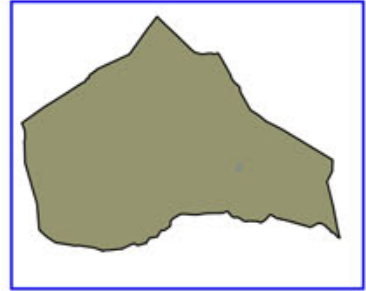
| | | | |
|--------------------------------|---|---------|---------------------|
| Código Seguro De Verificación: | oWTvkIaQ8AW8NVQa+GHTwQ== | Estado | Fecha y hora |
| Firmado Por | Concepcion Pajarón Fernandez - Secretario/a Ayuntamiento Huercal Overa | Firmado | 21/06/2016 13:57:28 |
| Observaciones | | Página | 279/325 |
| Url De Verificación | https://ov.dipalme.org/verificarmav2/ | | |





Inventario municipal de caminos

| | |
|---|-----------------------|
| IDENTIFICACIÓN | |
| Camino 2909029 | Orden Inventario |
| Nombre CAMINO SIN NOMBRE | 831 |
| Referencia catastral 04053A02909029 | |
| Referencias catastrales afectadas: | |
| Epigrafe: INMUEBLES | Calificación: DOMINIO |
| Subepigrafe: CAMINOS RURALES | Uso: PUBLICO |
| DESCRIPCIÓN | |
| Longitud: 231.7896f Anchura: 3.035149 Superficie: 704 | Categoría 4 |
| Inicio: | |
| Final: | |
| Descripción: | |
| Otra información: | |
| Camino afectado por vía pecuaria: | |
| Nombre vía pecuaria: | |
| Observaciones: | |



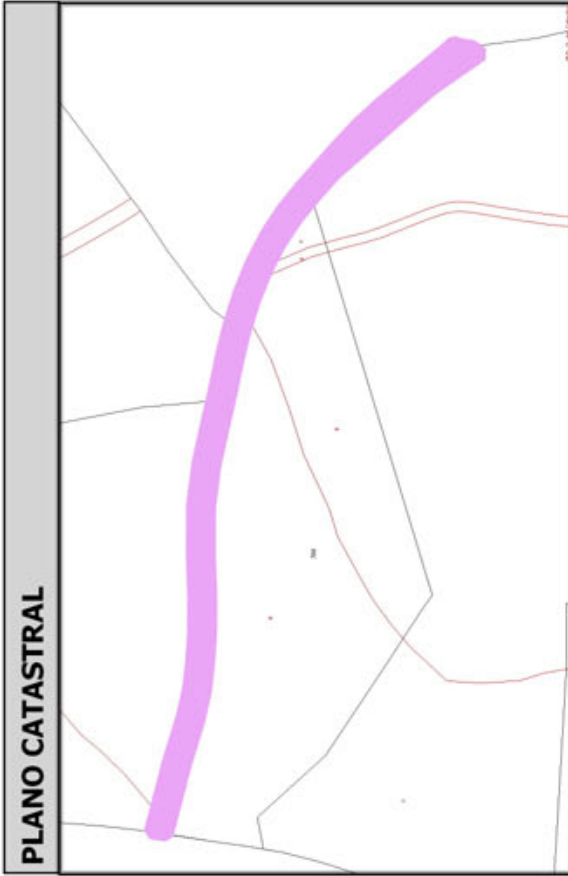
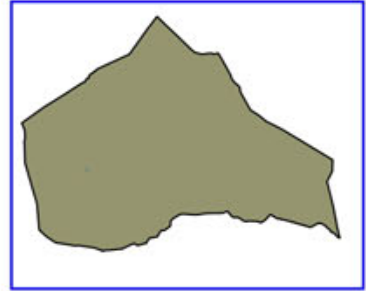
| | | | |
|--------------------------------|---|---------|---------------------|
| Código Seguro De Verificación: | oWTvkIaQ8AW8NVQa+GHTwQ== | Estado | Fecha y hora |
| Firmado Por | Concepcion Pajarón Fernandez - Secretario/a Ayuntamiento Huercal Overa | Firmado | 21/06/2016 13:57:28 |
| Observaciones | | Página | 280/325 |
| Url De Verificación | https://ov.dipalme.org/verificarmav2/ | | |





Inventario municipal de caminos

| | |
|---|-----------------------------|
| IDENTIFICACIÓN | |
| Camino 5109053 | Orden Inventario 832 |
| Nombre CAMINO SIN NOMBRE | |
| Referencia catastral 04053A05109053 | |
| Referencias catastrales afectadas: | |
| Epígrafe: INMUEBLES | Calificación: DOMINIO |
| Subepígrafe: CAMINOS RURALES | Uso: PUBLICO |
| DESCRIPCIÓN | |
| Longitud: 195.6348 Anchura: 3.598772 Superficie: 704 | Categoría 4 |
| Inicio: | |
| Final: | |
| Descripción: | |
| Otra información: | |
| Camino afectado por vía pecuaria: | |
| Nombre vía pecuaria: | |
| Observaciones: | |



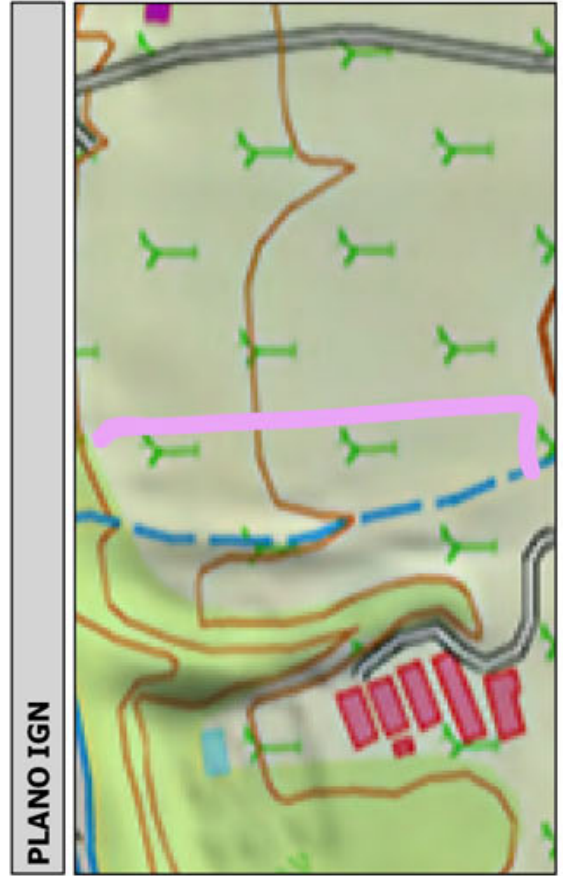
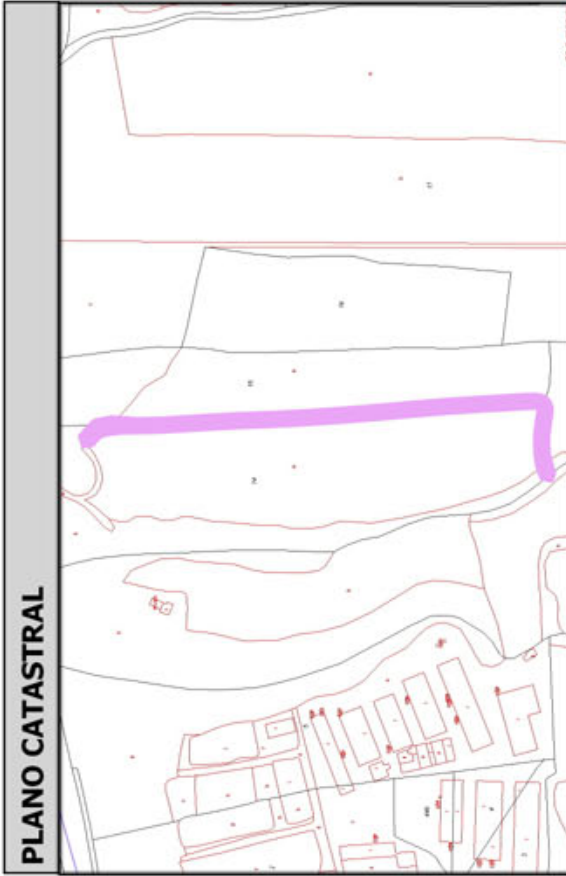
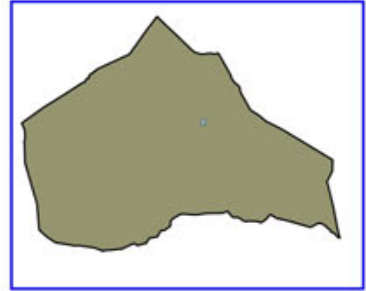
| | | | |
|--------------------------------|---|---------|---------------------|
| Código Seguro De Verificación: | oWTvkIaQ8AW8NVQa+GHTwQ== | Estado | Fecha y hora |
| Firmado Por | Concepcion Pajarón Fernandez - Secretario/a Ayuntamiento Huercal Overa | Firmado | 21/06/2016 13:57:28 |
| Observaciones | | Página | 281/325 |
| Url De Verificación | https://ov.dipalme.org/verifirmav2/ | | |





Inventario municipal de caminos

| | |
|---|-----------------------|
| IDENTIFICACIÓN | |
| Camino 2709086 | Orden Inventario |
| Nombre CAMINO SIN NOMBRE | 833 |
| Referencia catastral 04053A02709086 | |
| Referencias catastrales afectadas: | |
| Epígrafe: INMUEBLES | Calificación: DOMINIO |
| Subepígrafe: CAMINOS RURALES | Uso: PUBLICO |
| DESCRIPCIÓN | |
| Longitud: 328.9954 Anchura: 2.128540 Superficie: 700 | Categoría 4 |
| Inicio: | |
| Final: | |
| Descripción: | |
| Otra información: | |
| Camino afectado por vía pecuaria: | |
| Nombre vía pecuaria: | |
| Observaciones: | |



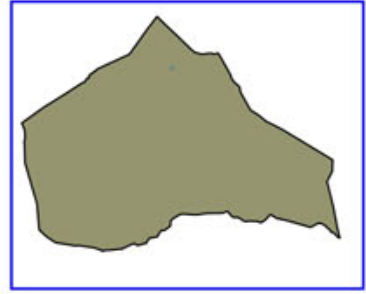
| | | | |
|--------------------------------|---|---------|---------------------|
| Código Seguro De Verificación: | oWTvkIaQ8AW8NVQa+GHTwQ== | Estado | Fecha y hora |
| Firmado Por | Concepcion Pajarón Fernandez - Secretario/a Ayuntamiento Huercal Overa | Firmado | 21/06/2016 13:57:28 |
| Observaciones | | Página | 282/325 |
| Url De Verificación | https://ov.dipalme.org/verificarmav2/ | | |





Inventario municipal de caminos

| | |
|--|-----------------------------------|
| IDENTIFICACIÓN | |
| Camino 2109046 | Orden Inventario 834 |
| Nombre CAMINO SIN NOMBRE | |
| Referencia catastral 04053A02109046 | |
| Referencias catastrales afectadas: | |
| Epígrafe: INMUEBLES | Calificación: DOMINIO |
| Subepígrafe: CAMINOS RURALES | Uso: PUBLICO |
| DESCRIPCIÓN | |
| Longitud: 295.2059* | Anchura: 2.358056 Superficie: 696 |
| Inicio: | Categoría 4 |
| Final: | |
| Descripción: | |
| Otra información: | |
| Camino afectado por vía pecuaria: | |
| Nombre vía pecuaria: | |
| Observaciones: | |



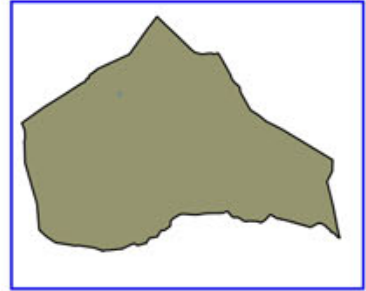
| | | | |
|--------------------------------|---|---------|---------------------|
| Código Seguro De Verificación: | oWTvkIaQ8AW8NVQa+GHTwQ== | Estado | Fecha y hora |
| Firmado Por | Concepcion Pajarón Fernandez - Secretario/a Ayuntamiento Huercal Overa | Firmado | 21/06/2016 13:57:28 |
| Observaciones | | Página | 283/325 |
| Url De Verificación | https://ov.dipalme.org/verificarmav2/ | | |





Inventario municipal de caminos

| | |
|---|-----------------------------|
| IDENTIFICACIÓN | |
| Camino 1209044 | Orden Inventario 835 |
| Nombre CAMINO SIN NOMBRE | |
| Referencia catastral 04053A01209044 | |
| Referencias catastrales afectadas: | |
| Epígrafe: INMUEBLES | Calificación: DOMINIO |
| Subepígrafe: CAMINOS RURALES | Uso: PUBLICO |
| DESCRIPCIÓN | |
| Longitud: 224.2334 Anchura: 3.094395 Superficie: 694 | Categoría 4 |
| Inicio: | |
| Final: | |
| Descripción: | |
| Otra información: | |
| Camino afectado por vía pecuaria: | |
| Nombre vía pecuaria: | |
| Observaciones: | |




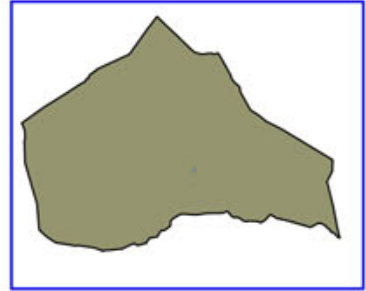
| | | | |
|--------------------------------|---|---------|---------------------|
| Código Seguro De Verificación: | oWTvkIaQ8AW8NVQa+GHTwQ== | Estado | Fecha y hora |
| Firmado Por | Concepcion Pajarón Fernandez - Secretario/a Ayuntamiento Huercal Overa | Firmado | 21/06/2016 13:57:28 |
| Observaciones | | Página | 284/325 |
| Url De Verificación | https://ov.dipalme.org/verificarmav2/ | | |





Inventario municipal de caminos

| | |
|--|------------------------|
| IDENTIFICACIÓN | |
| Camino 3909072 | Orden Inventario |
| Nombre CAMINO SIN NOMBRE | 836 |
| Referencia catastral 04053A03909072 | |
| Referencias catastrales afectadas: | |
| Epigrafe: INMUEBLES | Calificación: DOMINIO |
| Subepigrafe: CAMINOS RURALES | Uso: PUBLICO |
| DESCRIPCIÓN | |
| Longitud: 236.1166 ; Anchura: 2.913008 | Superficie: 688 |
| Inicio: | Categoría 4 |
| Final: | |
| Descripción: | |
| Otra información: | |
| Camino afectado por vía pecuaria: | |
| Nombre vía pecuaria: | |
| Observaciones: | |



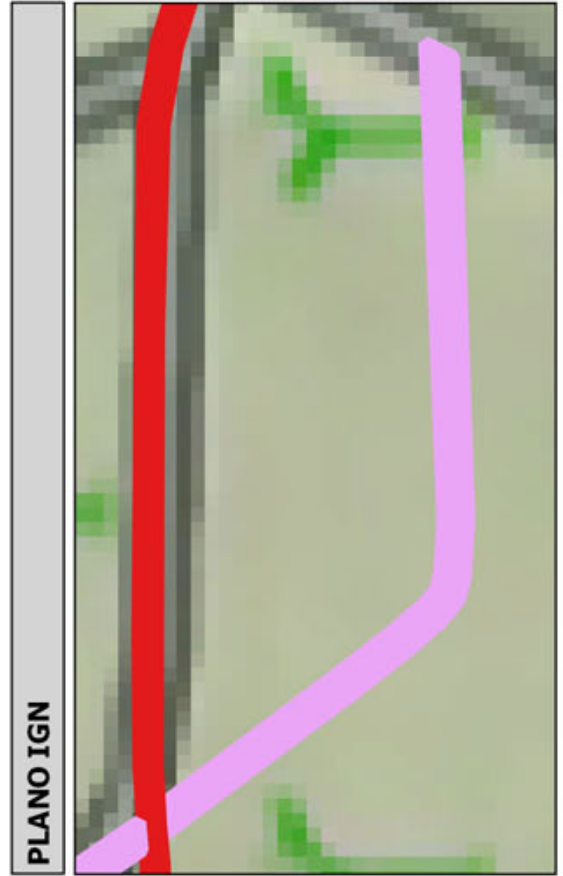
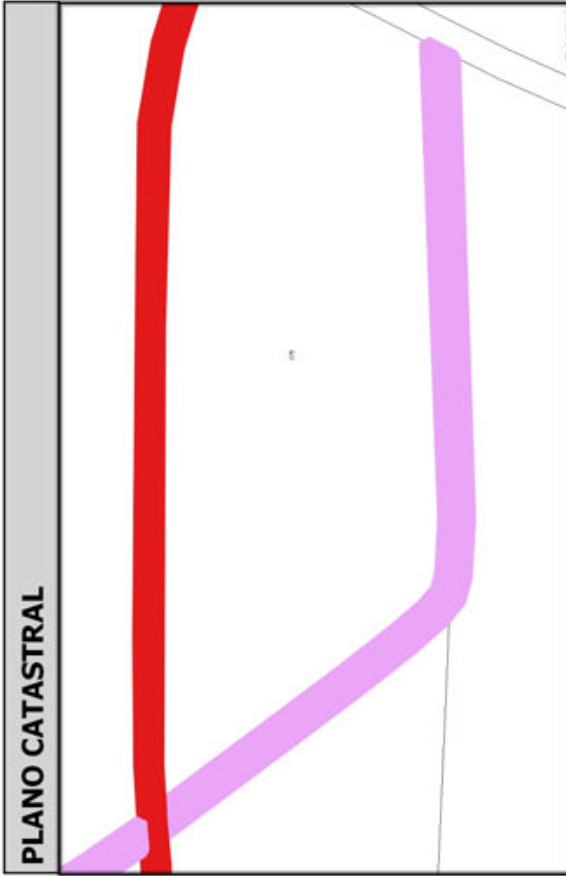
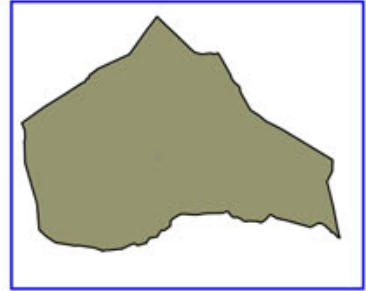
| | | | |
|--------------------------------|---|---------|---------------------|
| Código Seguro De Verificación: | oWTvkIaQ8AW8NVQa+GHTwQ== | Estado | Fecha y hora |
| Firmado Por | Concepcion Pajarón Fernandez - Secretario/a Ayuntamiento Huercal Overa | Firmado | 21/06/2016 13:57:28 |
| Observaciones | | Página | 285/325 |
| Url De Verificación | https://ov.dipalme.org/verificarmav2/ | | |





Inventario municipal de caminos

| | |
|--|-----------------------------|
| IDENTIFICACIÓN | |
| Camino 6709054 | Orden Inventario 837 |
| Nombre CAMINO SIN NOMBRE | |
| Referencia catastral 04053A06709054 | |
| Referencias catastrales afectadas: | |
| Epígrafe: INMUEBLES | Calificación: DOMINIO |
| Subepígrafe: CAMINOS RURALES | Uso: PUBLICO |
| DESCRIPCIÓN | |
| Longitud: 161.60091 Anchura: 4.255493 Superficie: 688 | Categoría 4 |
| Inicio: | |
| Final: | |
| Descripción: | |
| Otra información: | |
| Camino afectado por vía pecuaria: | |
| Nombre vía pecuaria: | |
| Observaciones: | |



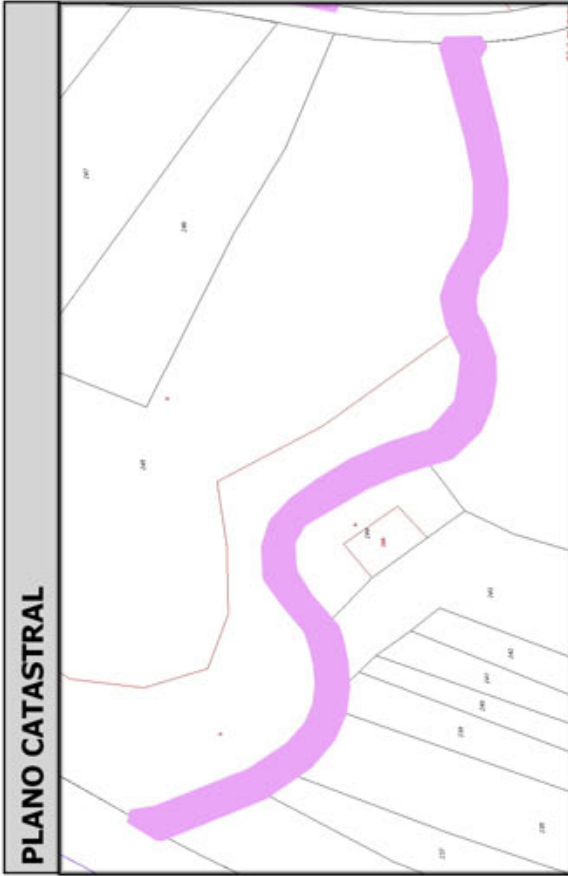
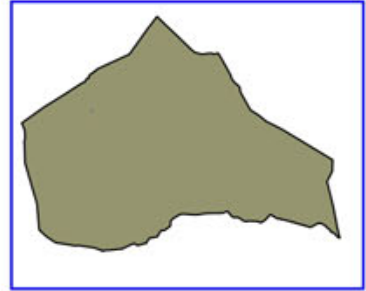
| | | | |
|--------------------------------|---|---------|---------------------|
| Código Seguro De Verificación: | oWTvkIaQ8AW8NVQa+GHTwQ== | Estado | Fecha y hora |
| Firmado Por | Concepcion Pajarón Fernandez - Secretario/a Ayuntamiento Huercal Overa | Firmado | 21/06/2016 13:57:28 |
| Observaciones | | Página | 286/325 |
| Url De Verificación | https://ov.dipalme.org/verifirmav2/ | | |





Inventario municipal de caminos

| | |
|--|-----------------------|
| IDENTIFICACIÓN | |
| Camino 0609077 | Orden Inventario |
| Nombre CAMINO SIN NOMBRE | 838 |
| Referencia catastral 04053A00609077 | |
| Referencias catastrales afectadas: | |
| Epigrafe: INMUEBLES | Calificación: DOMINIO |
| Subepigrafe: CAMINOS RURALES | Uso: PUBLICO |
| DESCRIPCIÓN | |
| Longitud: 188.03301 Anchura: 3.627504 Superficie: 682 | Categoría 4 |
| Inicio: | |
| Final: | |
| Descripción: | |
| Otra información: | |
| Camino afectado por vía pecuaria: | |
| Nombre vía pecuaria: | |
| Observaciones: | |



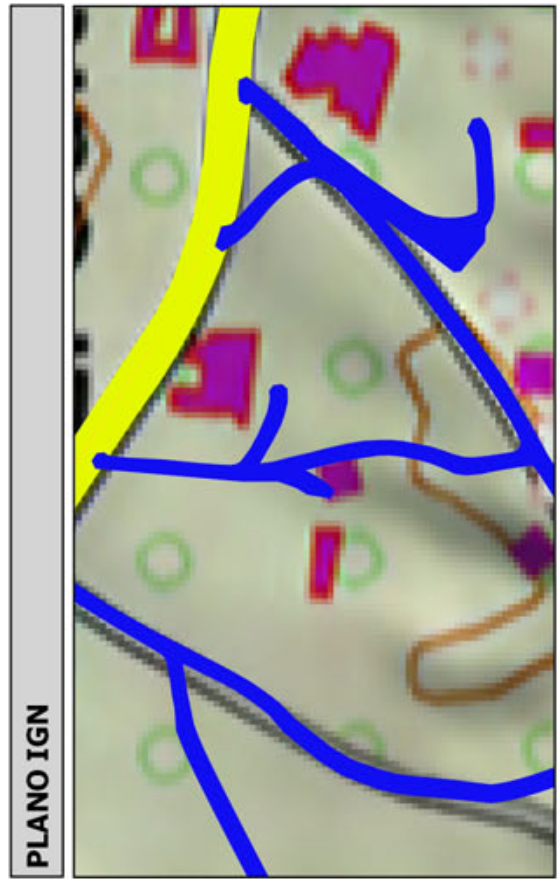
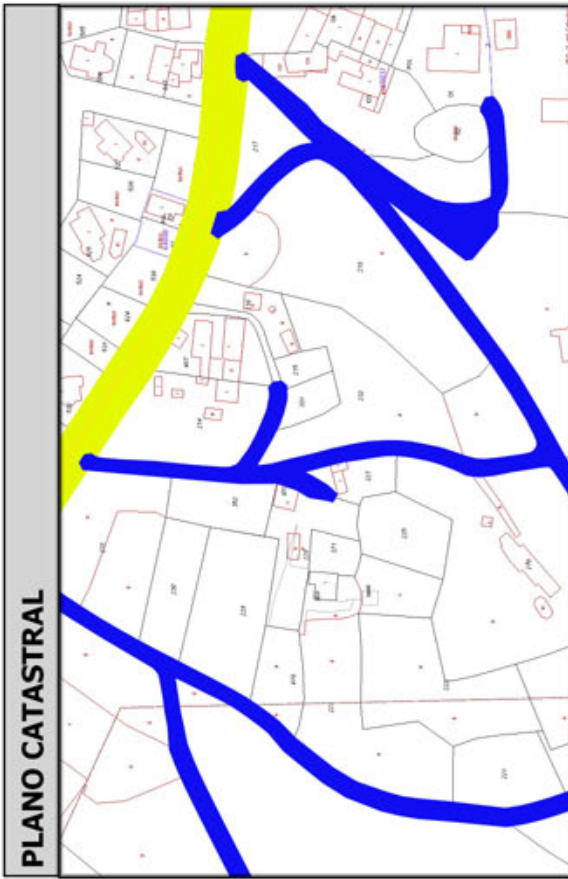
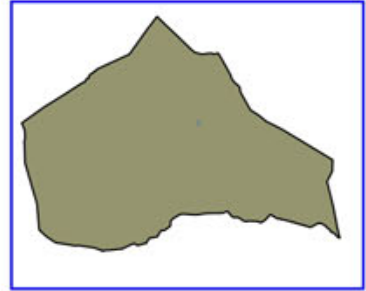
| | | | |
|--------------------------------|---|---------|---------------------|
| Código Seguro De Verificación: | oWTvkIaQ8AW8NVQa+GHTwQ== | Estado | Fecha y hora |
| Firmado Por | Concepcion Pajarón Fernandez - Secretario/a Ayuntamiento Huercal Overa | Firmado | 21/06/2016 13:57:28 |
| Observaciones | | Página | 287/325 |
| Url De Verificación | https://ov.dipalme.org/verifirmav2/ | | |





Inventario municipal de caminos

| | |
|--|-----------------------------|
| IDENTIFICACIÓN | |
| Camino 5809082 | Orden Inventario 839 |
| Nombre CAMINO SIN NOMBRE | |
| Referencia catastral 04053A05809082 | |
| Referencias catastrales afectadas: | |
| Epigrafe: INMUEBLES | Calificación: DOMINIO |
| Subepigrafe: CAMINOS RURALES | Uso: PUBLICO |
| DESCRIPCIÓN | |
| Longitud: 247.3535f Anchura: 2.751285 Superficie: 681 | Categoría 2 |
| Inicio: | |
| Final: | |
| Descripción: | |
| Otra información: | |
| Camino afectado por vía pecuaria: | |
| Nombre vía pecuaria: | |
| Observaciones: | |

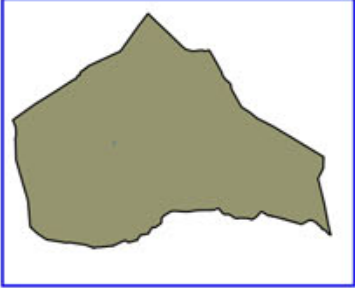


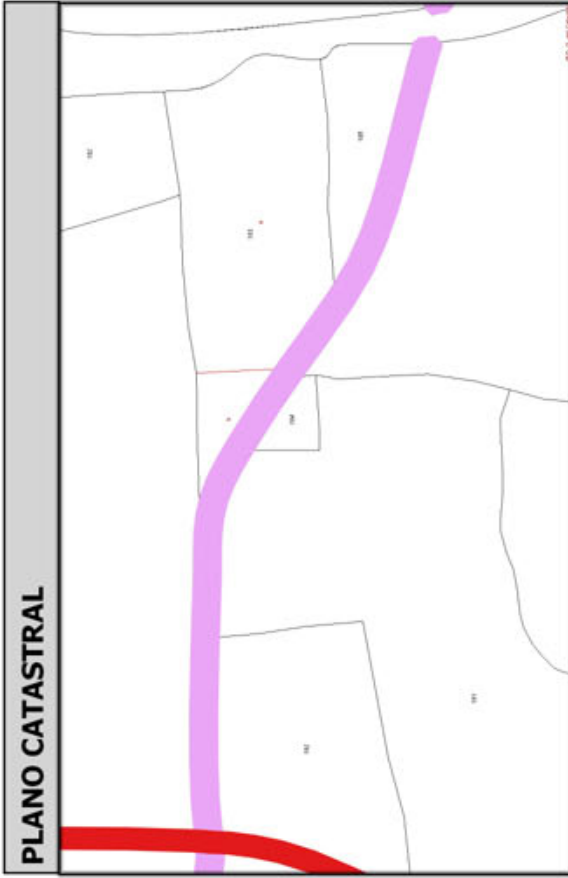
| | | | |
|--------------------------------|---|---------|---------------------|
| Código Seguro De Verificación: | oWtVkiIaQ8AW8NVQa+GHTwQ== | Estado | Fecha y hora |
| Firmado Por | Concepcion Pajarón Fernandez - Secretario/a Ayuntamiento Huercal Overa | Firmado | 21/06/2016 13:57:28 |
| Observaciones | | Página | 288/325 |
| Url De Verificación | https://ov.dipalme.org/verifirmav2/ | | |





Inventario municipal de caminos

| | |
|---|-----------------------|
| IDENTIFICACIÓN | |
| Camino 5509085 | Orden Inventario |
| Nombre CAMINO SIN NOMBRE | 840 |
| Referencia catastral 04053A05509085 | |
| Referencias catastrales afectadas: | |
| Epigrafe: INMUEBLES | Calificación: DOMINIO |
| Subepigrafe: CAMINOS RURALES | Uso: PUBLICO |
| DESCRIPCIÓN | |
| Longitud: 197.55231 Anchura: 3.410872 Superficie: 674 | Categoría 4 |
| Inicio: | |
| Final: | |
| Descripción: | |
| Otra información: | |
| Camino afectado por vía pecuaria: | |
| Nombre vía pecuaria: | |
| Observaciones: | |
|  | |



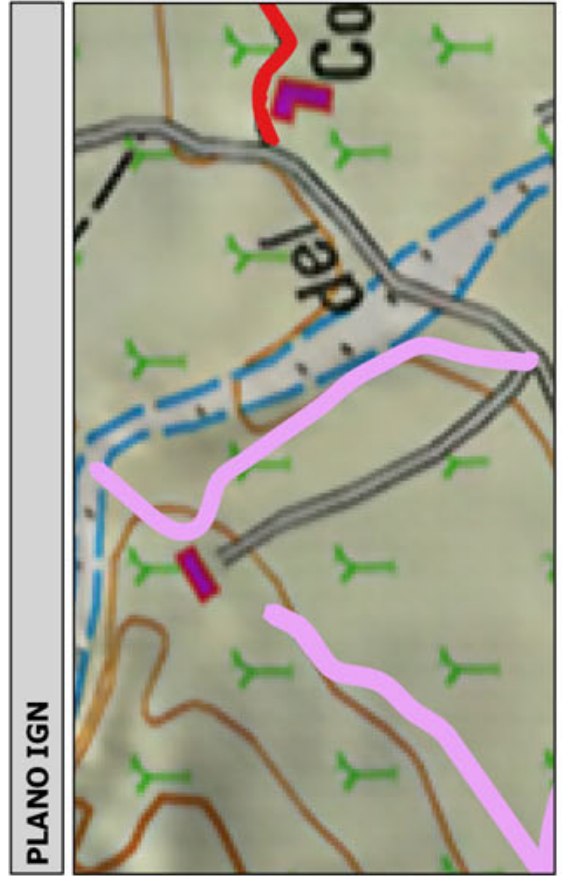
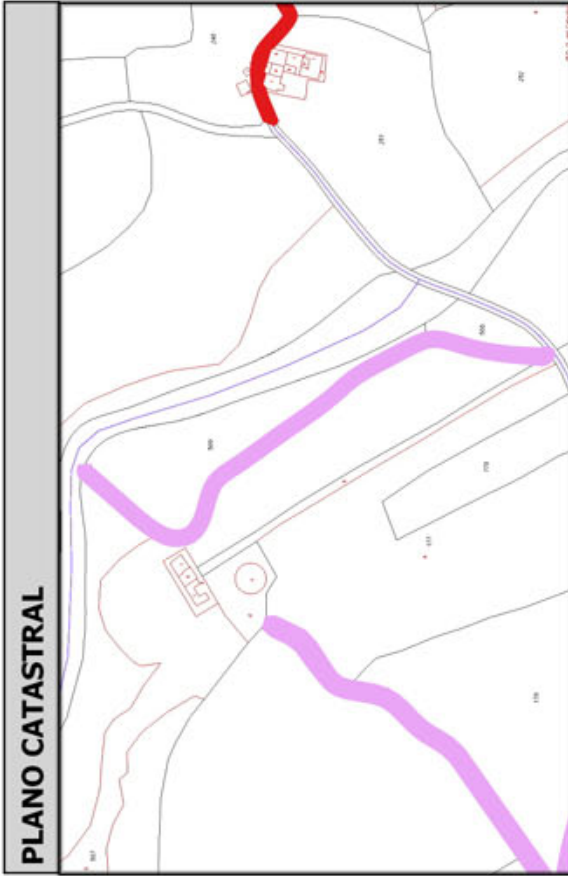
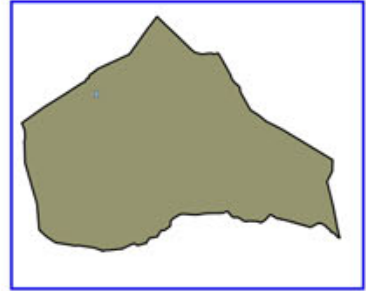
| | | | |
|--------------------------------|---|---------|---------------------|
| Código Seguro De Verificación: | oWTvkIaQ8AW8NVQa+GHTwQ== | Estado | Fecha y hora |
| Firmado Por | Concepcion Pajarón Fernandez - Secretario/a Ayuntamiento Huercal Overa | Firmado | 21/06/2016 13:57:28 |
| Observaciones | | Página | 289/325 |
| Url De Verificación | https://ov.dipalme.org/verificarmav2/ | | |





Inventario municipal de caminos

| | |
|--|-----------------------|
| IDENTIFICACIÓN | |
| Camino 0609083 | Orden Inventario |
| Nombre CAMINO SIN NOMBRE | 841 |
| Referencia catastral 04053A00609083 | |
| Referencias catastrales afectadas: | |
| Epígrafe: INMUEBLES | Calificación: DOMINIO |
| Subepígrafe: CAMINOS RURALES | Uso: PUBLICO |
| DESCRIPCIÓN | |
| Longitud: 333.72761 Anchura: 2.017571 Superficie: 673 | Categoría 4 |
| Inicio: | |
| Final: | |
| Descripción: | |
| Otra información: | |
| Camino afectado por vía pecuaria: | |
| Nombre vía pecuaria: | |
| Observaciones: | |



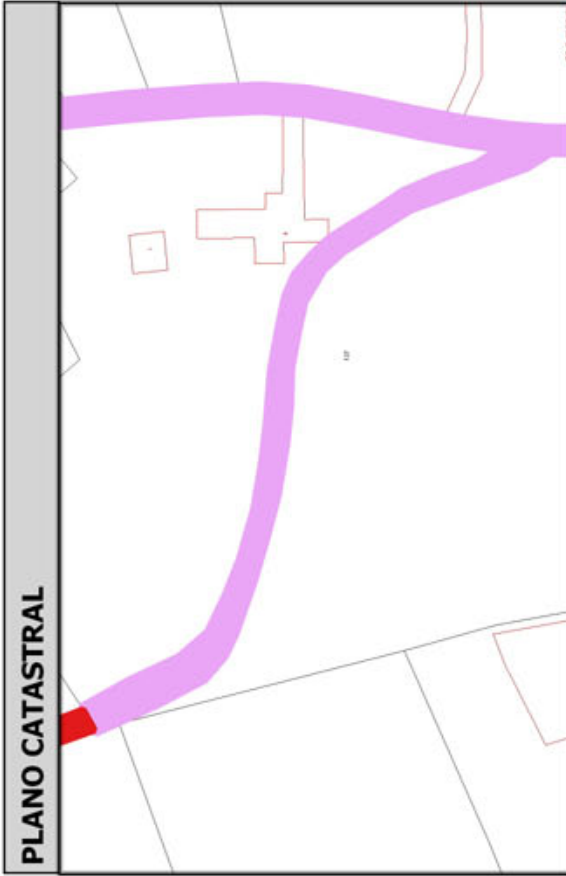
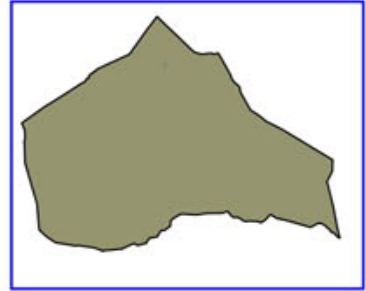
| | | | |
|--------------------------------|---|---------|---------------------|
| Código Seguro De Verificación: | oWTvkIaQ8AW8NVQa+GHTwQ== | Estado | Fecha y hora |
| Firmado Por | Concepcion Pajarón Fernandez - Secretario/a Ayuntamiento Huercal Overa | Firmado | 21/06/2016 13:57:28 |
| Observaciones | | Página | 290/325 |
| Url De Verificación | https://ov.dipalme.org/verifirmav2/ | | |





Inventario municipal de caminos

| | |
|------------------------------------|---|
| IDENTIFICACIÓN | |
| Camino | Orden Inventario |
| Nombre | 842 |
| Referencia catastral | |
| Referencias catastrales afectadas: | |
| Epígrafe: INMUEBLES | Calificación: DOMINIO |
| Subepígrafe: CAMINOS RURALES | Uso: PUBLICO |
| DESCRIPCIÓN | |
| Longitud: 182.3453 | Anchura: 3.688450 Superficie: 673 |
| Inicio: | Categoría 4 |
| Final: | |
| Descripción: | |
| Otra información: | |
| Camino afectado por vía pecuaria: | |
| Nombre vía pecuaria: | |
| Observaciones: | |



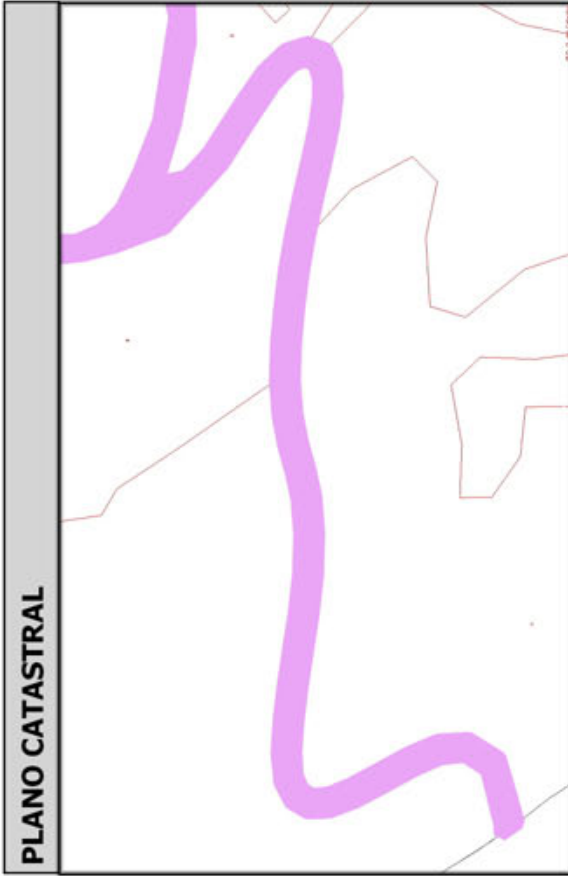
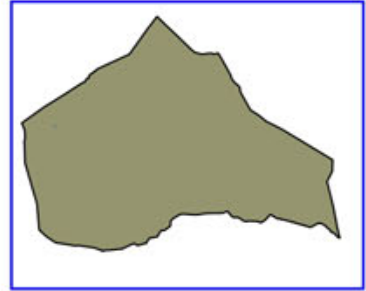
| | | | |
|--------------------------------|---|---------|---------------------|
| Código Seguro De Verificación: | oWTvkIaQ8AW8NVQa+GHTwQ== | Estado | Fecha y hora |
| Firmado Por | Concepcion Pajarón Fernandez - Secretario/a Ayuntamiento Huercal Overa | Firmado | 21/06/2016 13:57:28 |
| Observaciones | | Página | 291/325 |
| Url De Verificación | https://ov.dipalme.org/verificarmav2/ | | |





Inventario municipal de caminos

| | |
|--|------------------------|
| IDENTIFICACIÓN | |
| Camino 0409026 | Orden Inventario |
| Nombre CAMINO SIN NOMBRE | 843 |
| Referencia catastral 04053A00409026 | |
| Referencias catastrales afectadas: | |
| Epígrafe: INMUEBLES | Calificación: DOMINIO |
| Subepígrafe: CAMINOS RURALES | Uso: PUBLICO |
| DESCRIPCIÓN | |
| Longitud: 225.7435 ; Anchura: 2.975504 | Superficie: 672 |
| | Categoría 4 |
| Inicio: | |
| Final: | |
| Descripción: | |
| Otra información: | |
| Camino afectado por vía pecuaria: | |
| Nombre vía pecuaria: | |
| Observaciones: | |



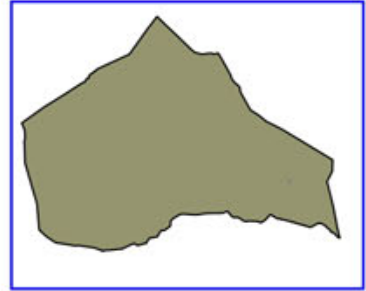
| | | | |
|--------------------------------|---|---------|---------------------|
| Código Seguro De Verificación: | oWTvkIaQ8AW8NVQa+GHTwQ== | Estado | Fecha y hora |
| Firmado Por | Concepcion Pajarón Fernandez - Secretario/a Ayuntamiento Huercal Overa | Firmado | 21/06/2016 13:57:28 |
| Observaciones | | Página | 292/325 |
| Url De Verificación | https://ov.dipalme.org/verificarmav2/ | | |





Inventario municipal de caminos

| | |
|--|-----------------------------|
| IDENTIFICACIÓN | |
| Camino 3309035 | Orden Inventario 844 |
| Nombre CAMINO SIN NOMBRE | |
| Referencia catastral 04053A03309035 | |
| Referencias catastrales afectadas: | |
| Epígrafe: INMUEBLES | Calificación: DOMINIO |
| Subepígrafe: CAMINOS RURALES | Uso: PUBLICO |
| DESCRIPCIÓN | |
| Longitud: 184.6406f Anchura: 3.638741 Superficie: 672 | Categoría 4 |
| Inicio: | |
| Final: | |
| Descripción: | |
| Otra información: | |
| Camino afectado por vía pecuaria: | |
| Nombre vía pecuaria: | |
| Observaciones: | |



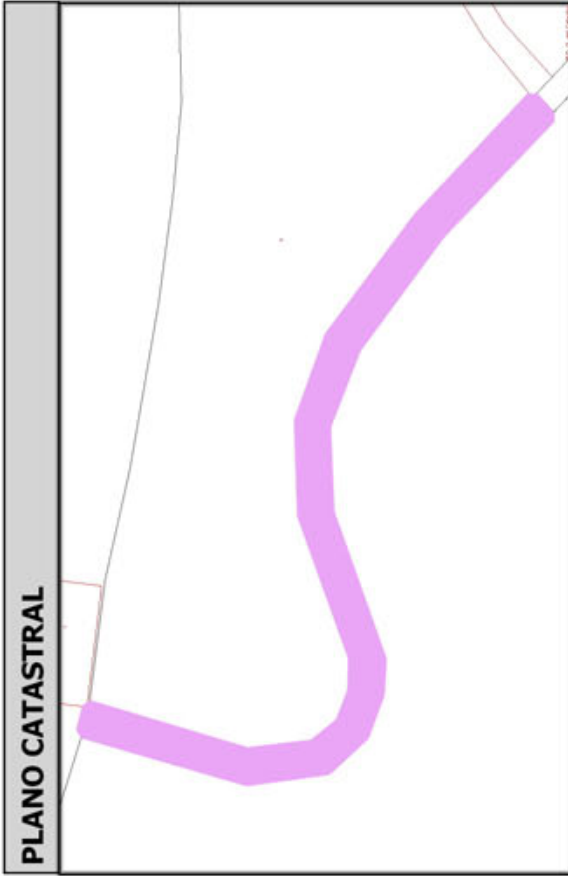
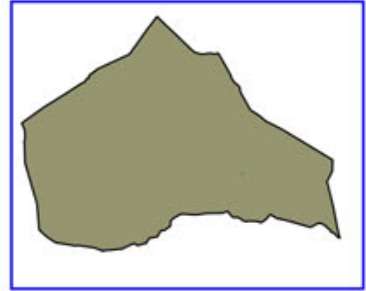
| | | | |
|--------------------------------|---|---------|---------------------|
| Código Seguro De Verificación: | oWTvkIaQ8AW8NVQa+GHTwQ== | Estado | Fecha y hora |
| Firmado Por | Concepcion Pajarón Fernandez - Secretario/a Ayuntamiento Huercal Overa | Firmado | 21/06/2016 13:57:28 |
| Observaciones | | Página | 293/325 |
| Url De Verificación | https://ov.dipalme.org/verificarmav2/ | | |





Inventario municipal de caminos

| | |
|---|-----------------------------|
| IDENTIFICACIÓN | |
| Camino 2909030 | Orden Inventario 845 |
| Nombre CAMINO SIN NOMBRE | |
| Referencia catastral 04053A02909030 | |
| Referencias catastrales afectadas: | |
| Epígrafe: INMUEBLES | Calificación: DOMINIO |
| Subepígrafe: CAMINOS RURALES | Uso: PUBLICO |
| DESCRIPCIÓN | |
| Longitud: 170.9297 Anchura: 3.926632 Superficie: 671 | Categoría 4 |
| Inicio: | |
| Final: | |
| Descripción: | |
| Otra información: | |
| Camino afectado por vía pecuaria: | |
| Nombre vía pecuaria: | |
| Observaciones: | |



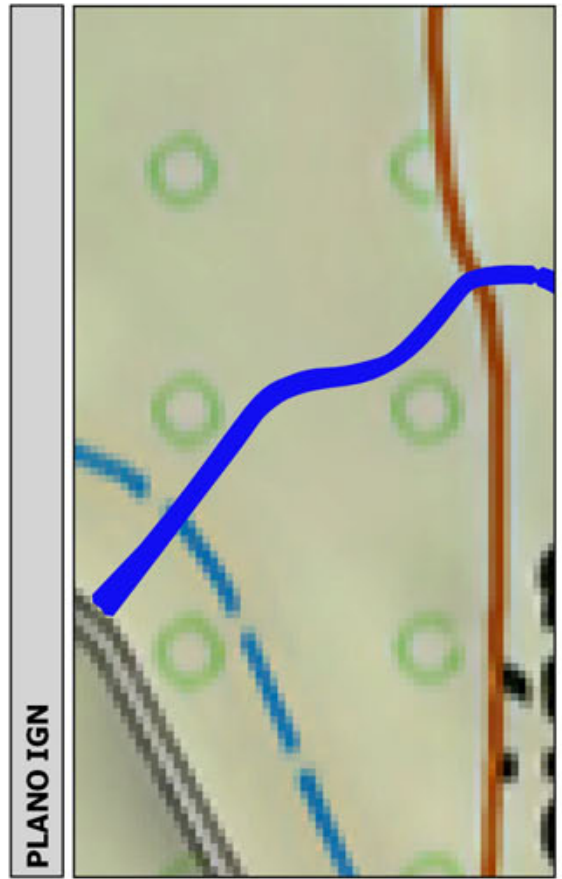
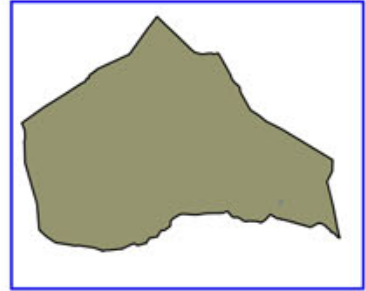
| | | | |
|--------------------------------|---|---------|---------------------|
| Código Seguro De Verificación: | oWTvkIaQ8AW8NVQa+GHTwQ== | Estado | Fecha y hora |
| Firmado Por | Concepcion Pajarón Fernandez - Secretario/a Ayuntamiento Huercal Overa | Firmado | 21/06/2016 13:57:28 |
| Observaciones | | Página | 294/325 |
| Url De Verificación | https://ov.dipalme.org/verifirmav2/ | | |





Inventario municipal de caminos

| | |
|---|-----------------------|
| IDENTIFICACIÓN | |
| Camino 3409087 | Orden Inventario |
| Nombre CAMINO SIN NOMBRE | 846 |
| Referencia catastral 04053A03409087 | |
| Referencias catastrales afectadas: | |
| Epigrafe: INMUEBLES | Calificación: DOMINIO |
| Subepigrafe: CAMINOS RURALES | Uso: PUBLICO |
| DESCRIPCIÓN | |
| Longitud: 195.5971 Anchura: 3.423559 Superficie: 670 | Categoría 2 |
| Inicio: | |
| Final: | |
| Descripción: | |
| Otra información: | |
| Camino afectado por vía pecuaria: | |
| Nombre vía pecuaria: | |
| Observaciones: | |



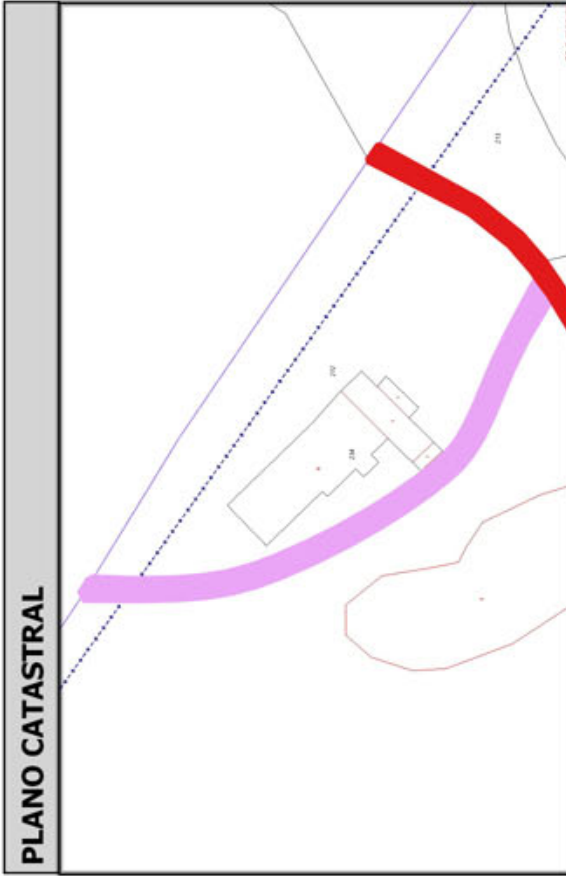
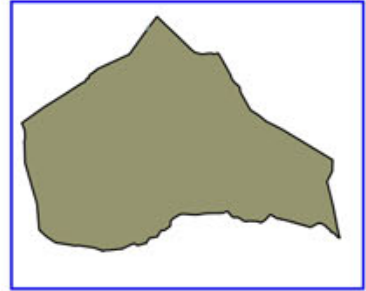
| | | | |
|--------------------------------|---|---------|---------------------|
| Código Seguro De Verificación: | oWTvkIaQ8AW8NVQa+GHTwQ== | Estado | Fecha y hora |
| Firmado Por | Concepcion Pajarón Fernandez - Secretario/a Ayuntamiento Huercal Overa | Firmado | 21/06/2016 13:57:28 |
| Observaciones | | Página | 295/325 |
| Url De Verificación | https://ov.dipalme.org/verificarmav2/ | | |





Inventario municipal de caminos

| | |
|---|-----------------------|
| IDENTIFICACIÓN | |
| Camino 2009029 | Orden Inventario |
| Nombre CAMINO SIN NOMBRE | 847 |
| Referencia catastral 04053A02009029 | |
| Referencias catastrales afectadas: | |
| Epigrafe: INMUEBLES | Calificación: DOMINIO |
| Subepigrafe: CAMINOS RURALES | Uso: PUBLICO |
| DESCRIPCIÓN | |
| Longitud: 176.8648 Anchura: 3.772944 Superficie: 667 | Categoría 4 |
| Inicio: | |
| Final: | |
| Descripción: | |
| Otra información: | |
| Camino afectado por vía pecuaria: | |
| Nombre vía pecuaria: | |
| Observaciones: | |



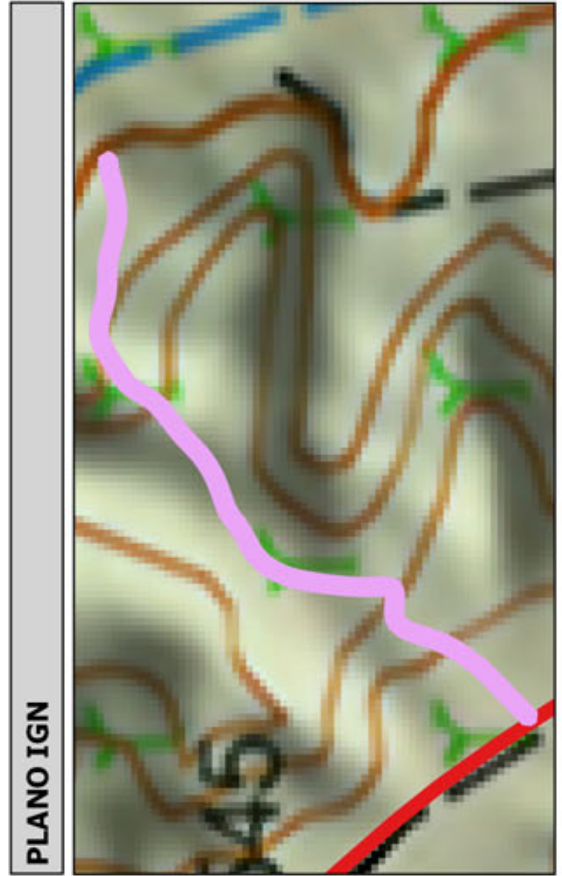
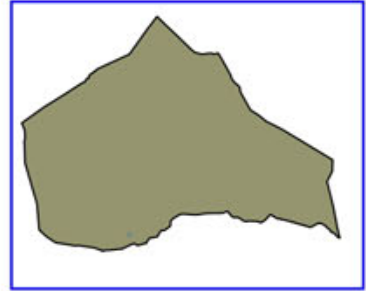
| | | | |
|--------------------------------|---|---------|---------------------|
| Código Seguro De Verificación: | oWTvkIaQ8AW8NVQa+GHTwQ== | Estado | Fecha y hora |
| Firmado Por | Concepcion Pajarón Fernandez - Secretario/a Ayuntamiento Huercal Overa | Firmado | 21/06/2016 13:57:28 |
| Observaciones | | Página | 296/325 |
| Url De Verificación | https://ov.dipalme.org/verifirmav2/ | | |





Inventario municipal de caminos

| | |
|--|---|
| IDENTIFICACIÓN | |
| Camino 4509021 | Orden Inventario 848 |
| Nombre CAMINO SIN NOMBRE | |
| Referencia catastral 04053A04509021 | |
| Referencias catastrales afectadas: | |
| Epígrafe: INMUEBLES | Calificación: DOMINIO |
| Subepígrafe: CAMINOS RURALES | Uso: PUBLICO |
| DESCRIPCIÓN | |
| Longitud: 297.3121 | Anchura: 2.242695 Superficie: 667 |
| Inicio: | Categoría 4 |
| Final: | |
| Descripción: | |
| Otra información: | |
| Camino afectado por vía pecuaria: | |
| Nombre vía pecuaria: | |
| Observaciones: | |



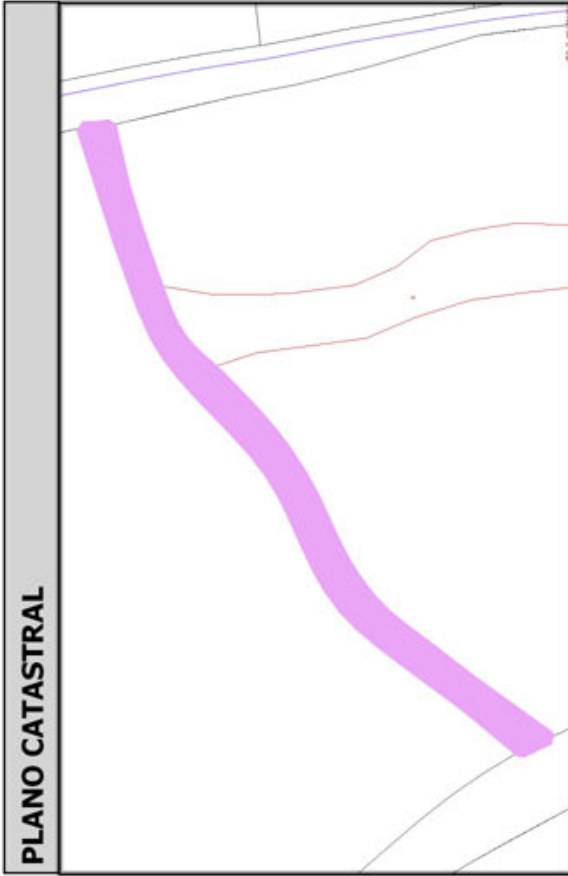
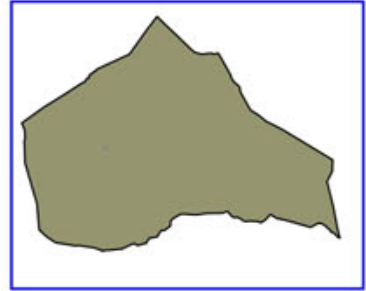
| | | | |
|--------------------------------|---|---------|---------------------|
| Código Seguro De Verificación: | oWTvkIaQ8AW8NVQa+GHTwQ== | Estado | Fecha y hora |
| Firmado Por | Concepcion Pajarón Fernandez - Secretario/a Ayuntamiento Huercal Overa | Firmado | 21/06/2016 13:57:28 |
| Observaciones | | Página | 297/325 |
| Url De Verificación | https://ov.dipalme.org/verificarmav2/ | | |





Inventario municipal de caminos

| | |
|---|-----------------------------|
| IDENTIFICACIÓN | |
| Camino 5209084 | Orden Inventario 849 |
| Nombre CAMINO SIN NOMBRE | |
| Referencia catastral 04053A05209084 | |
| Referencias catastrales afectadas: | |
| Epígrafe: INMUEBLES | Calificación: DOMINIO |
| Subepígrafe: CAMINOS RURALES | Uso: PUBLICO |
| DESCRIPCIÓN | |
| Longitud: 155.5041 Anchura: 4.291423 Superficie: 667 | Categoría 4 |
| Inicio: | |
| Final: | |
| Descripción: | |
| Otra información: | |
| Camino afectado por vía pecuaria: | |
| Nombre vía pecuaria: | |
| Observaciones: | |



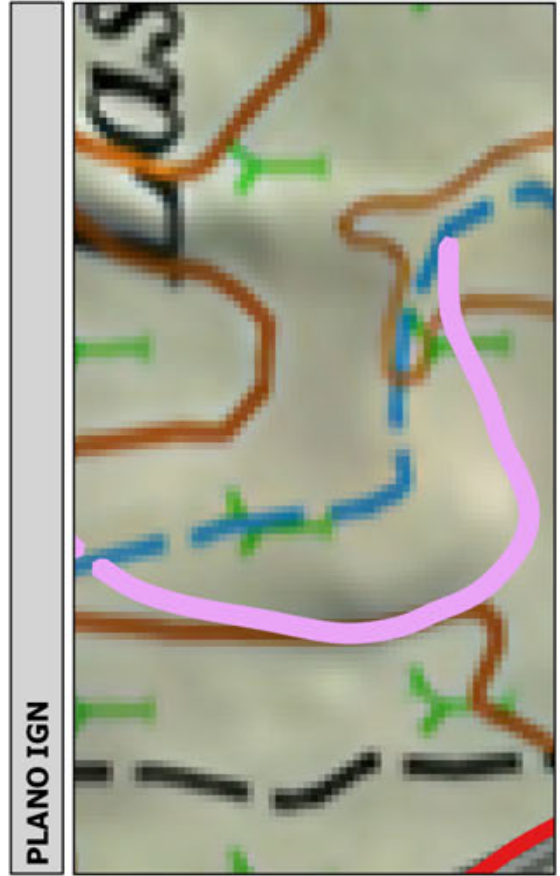
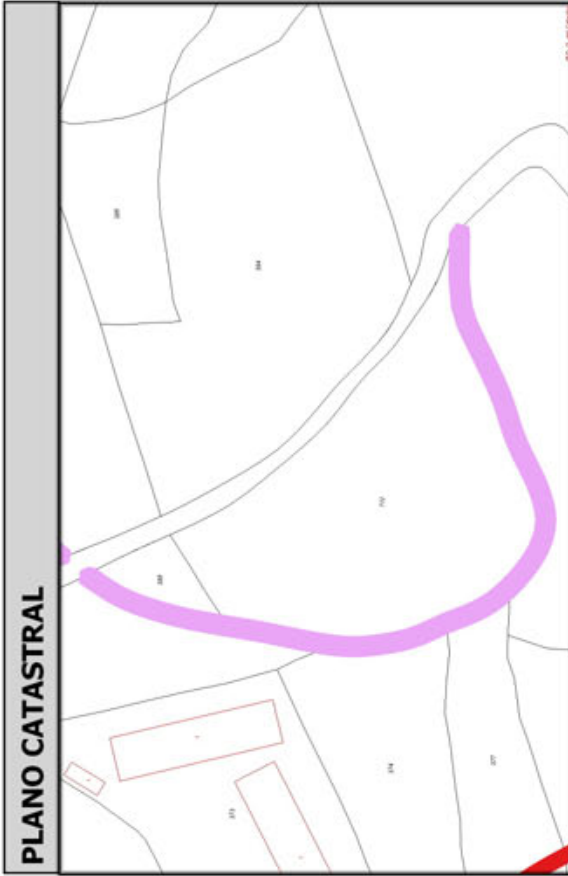
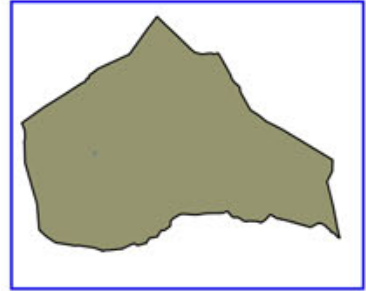
| | | | |
|--------------------------------|---|---------|---------------------|
| Código Seguro De Verificación: | oWTvkIaQ8AW8NVQa+GHTwQ== | Estado | Fecha y hora |
| Firmado Por | Concepcion Pajarón Fernandez - Secretario/a Ayuntamiento Huercal Overa | Firmado | 21/06/2016 13:57:28 |
| Observaciones | | Página | 298/325 |
| Url De Verificación | https://ov.dipalme.org/verifirmav2/ | | |





Inventario municipal de caminos

| | |
|---|-----------------------|
| IDENTIFICACIÓN | |
| Camino 5209097 | Orden Inventario |
| Nombre CAMINO SIN NOMBRE | 850 |
| Referencia catastral 04053A05209097 | |
| Referencias catastrales afectadas: | |
| Epígrafe: INMUEBLES | Calificación: DOMINIO |
| Subepígrafe: CAMINOS RURALES | Uso: PUBLICO |
| DESCRIPCIÓN | |
| Longitud: 279.9828 Anchura: 2.382808 Superficie: 667 | Categoría 4 |
| Inicio: | |
| Final: | |
| Descripción: | |
| Otra información: | |
| Camino afectado por vía pecuaria: | |
| Nombre vía pecuaria: | |
| Observaciones: | |




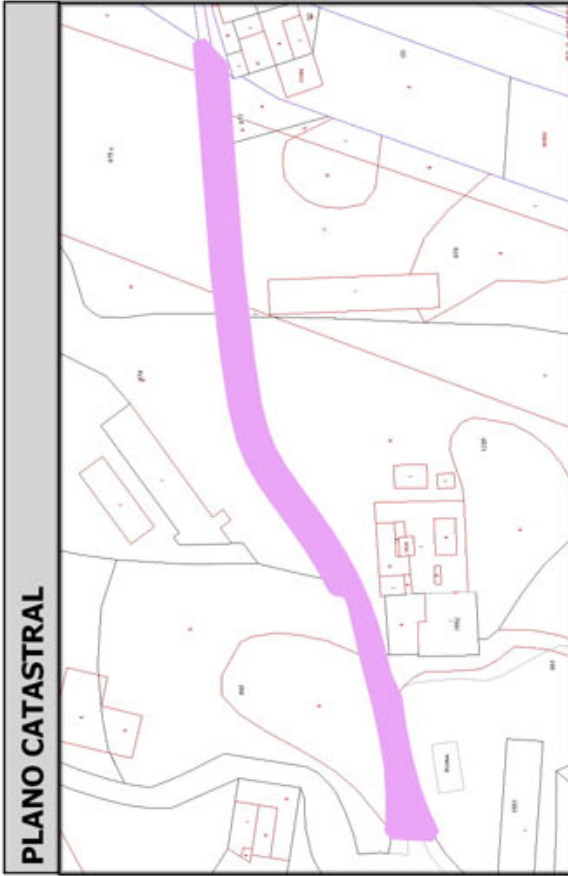
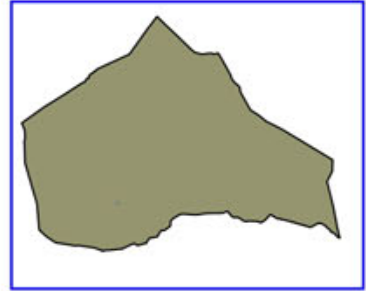
| | | | |
|--------------------------------|---|---------|---------------------|
| Código Seguro De Verificación: | oWTvkIaQ8AW8NVQa+GHTwQ== | Estado | Fecha y hora |
| Firmado Por | Concepcion Pajarón Fernandez - Secretario/a Ayuntamiento Huercal Overa | Firmado | 21/06/2016 13:57:28 |
| Observaciones | | Página | 299/325 |
| Url De Verificación | https://ov.dipalme.org/verifirmav2/ | | |





Inventario municipal de caminos

| | |
|---|-----------------------------|
| IDENTIFICACIÓN | |
| Camino 4709029 | Orden Inventario 851 |
| Nombre CAMINO SIN NOMBRE | |
| Referencia catastral 04053A04709029 | |
| Referencias catastrales afectadas: | |
| Epigrafe: INMUEBLES | Calificación: DOMINIO |
| Subepigrafe: CAMINOS RURALES | Uso: PUBLICO |
| DESCRIPCIÓN | |
| Longitud: 176.8610 Anchura: 3.762772 Superficie: 665 | Categoría 4 |
| Inicio: | |
| Final: | |
| Descripción: | |
| Otra información: | |
| Camino afectado por vía pecuaria: | |
| Nombre vía pecuaria: | |
| Observaciones: | |



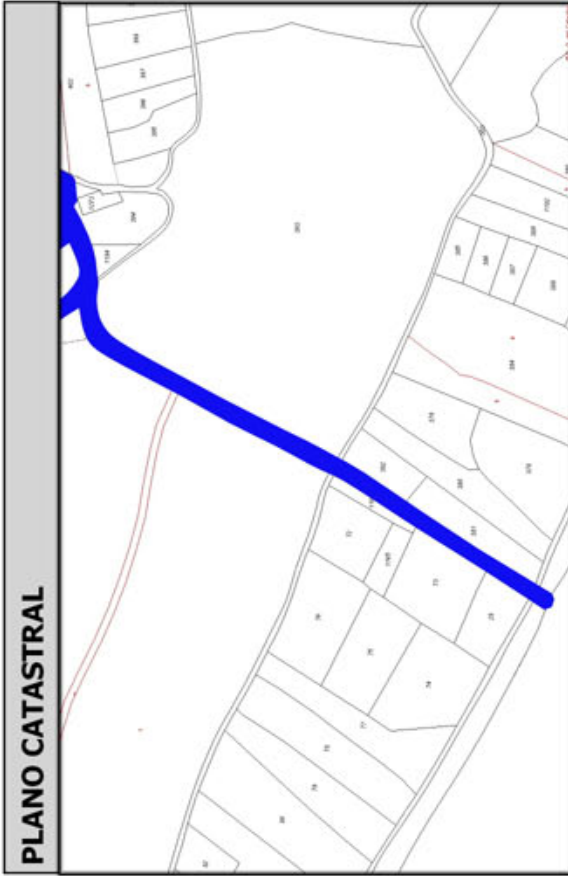
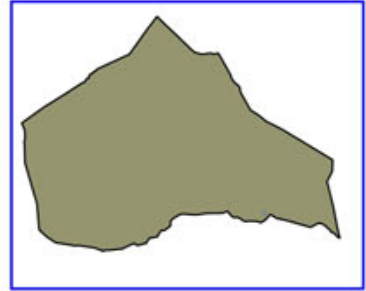
| | | | |
|--------------------------------|---|---------|---------------------|
| Código Seguro De Verificación: | oWTvkIaQ8AW8NVQa+GHTwQ== | Estado | Fecha y hora |
| Firmado Por | Concepcion Pajarón Fernandez - Secretario/a Ayuntamiento Huercal Overa | Firmado | 21/06/2016 13:57:28 |
| Observaciones | | Página | 300/325 |
| Url De Verificación | https://ov.dipalme.org/verifirmav2/ | | |





Inventario municipal de caminos

| | |
|--|-----------------------------|
| IDENTIFICACIÓN | |
| Camino 3509048 | Orden Inventario 852 |
| Nombre Caminos Los Navairros | |
| Referencia catastral 04053A03509048 | |
| Referencias catastrales afectadas: | |
| Epigrafe: INMUEBLES | Calificación: DOMINIO |
| Subepigrafe: CAMINOS RURALES | Uso: PUBLICO |
| DESCRIPCIÓN | |
| Longitud: 228.72021 Anchura: 2.896483 Superficie: 662 | Categoría 2 |
| Inicio: | |
| Final: | |
| Descripción: | |
| Otra información: | |
| Camino afectado por vía pecuaria: | |
| Nombre vía pecuaria: | |
| Observaciones: | |



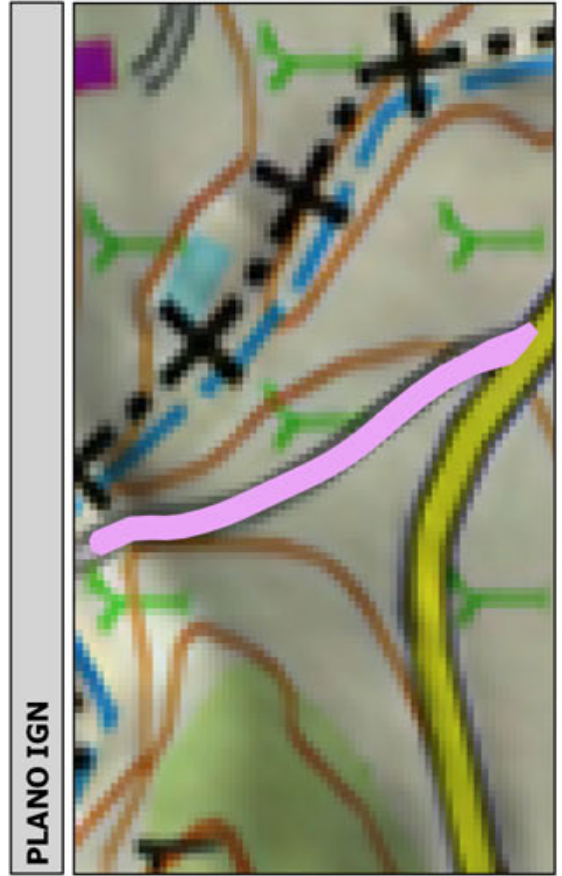
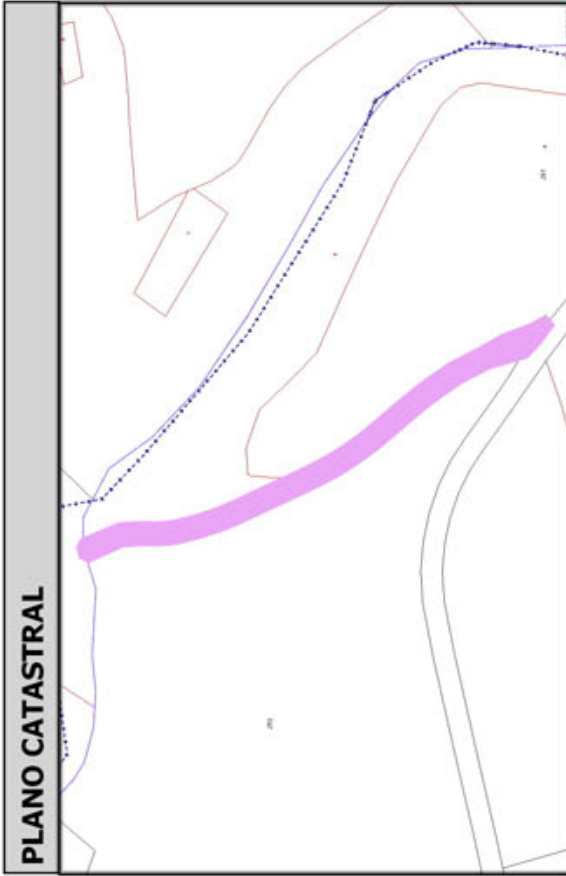
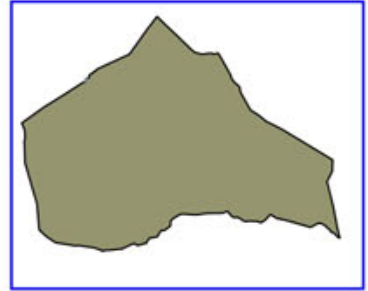
| | | | |
|--------------------------------|---|---------|---------------------|
| Código Seguro De Verificación: | oWTvkIaQ8AW8NVQa+GHTwQ== | Estado | Fecha y hora |
| Firmado Por | Concepcion Pajarón Fernandez - Secretario/a Ayuntamiento Huercal Overa | Firmado | 21/06/2016 13:57:28 |
| Observaciones | | Página | 301/325 |
| Url De Verificación | https://ov.dipalme.org/verificarmav2/ | | |





Inventario municipal de caminos

| | |
|---|-----------------------|
| IDENTIFICACIÓN | |
| Camino 0709081 | Orden Inventario |
| Nombre CAMINO SIN NOMBRE | 853 |
| Referencia catastral 04053A00709081 | |
| Referencias catastrales afectadas: | |
| Epigrafe: INMUEBLES | Calificación: DOMINIO |
| Subepigrafe: CAMINOS RURALES | Uso: PUBLICO |
| DESCRIPCIÓN | |
| Longitud: 179.3430 Anchura: 3.687316 Superficie: 661 | Categoría 4 |
| Inicio: | |
| Final: | |
| Descripción: | |
| Otra información: | |
| Camino afectado por vía pecuaria: | |
| Nombre vía pecuaria: | |
| Observaciones: | |



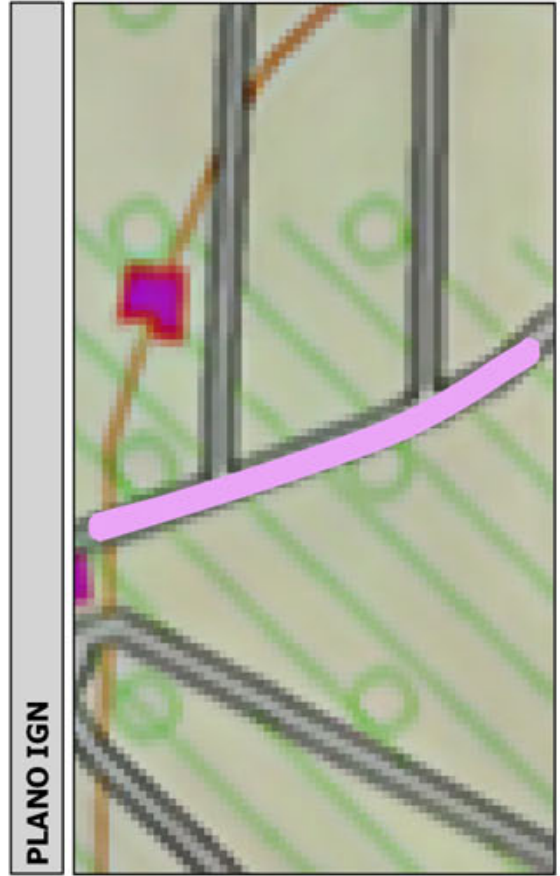
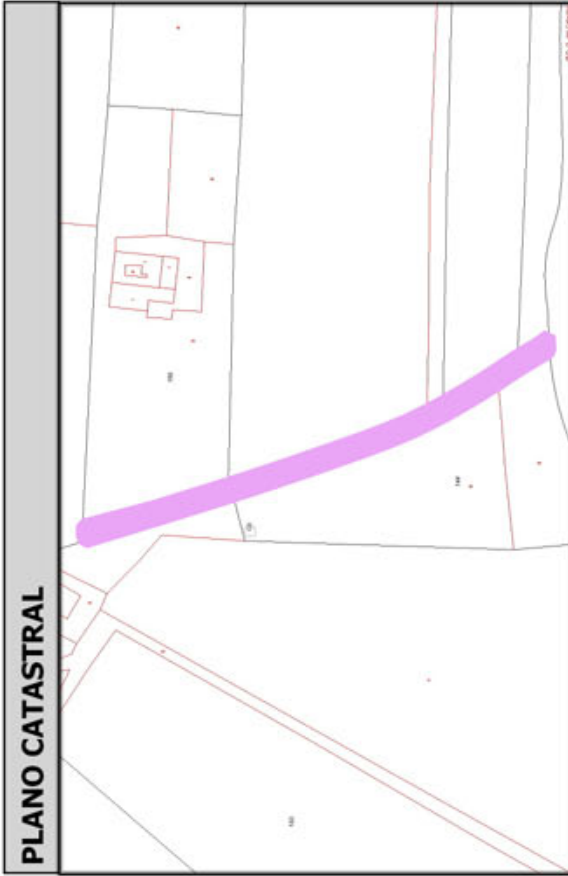
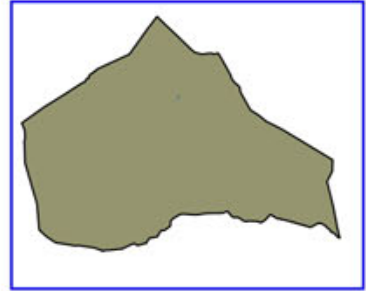
| | | | |
|--------------------------------|---|---------|---------------------|
| Código Seguro De Verificación: | oWTvkIaQ8AW8NVQa+GHTwQ== | Estado | Fecha y hora |
| Firmado Por | Concepcion Pajarón Fernandez - Secretario/a Ayuntamiento Huercal Overa | Firmado | 21/06/2016 13:57:28 |
| Observaciones | | Página | 302/325 |
| Url De Verificación | https://ov.dipalme.org/verificarmav2/ | | |





Inventario municipal de caminos

| | |
|--|-----------------------------|
| IDENTIFICACIÓN | |
| Camino 1509141 | Orden Inventario 854 |
| Nombre CAMINO SIN NOMBRE | |
| Referencia catastral 04053A01509141 | |
| Referencias catastrales afectadas: | |
| Epigrafe: INMUEBLES | Calificación: DOMINIO |
| Subepigrafe: CAMINOS RURALES | Uso: PUBLICO |
| DESCRIPCIÓN | |
| Longitud: 165.2385f Anchura: 3.963050 Superficie: 655 | Categoría 4 |
| Inicio: | |
| Final: | |
| Descripción: | |
| Otra información: | |
| Camino afectado por vía pecuaria: | |
| Nombre vía pecuaria: | |
| Observaciones: | |



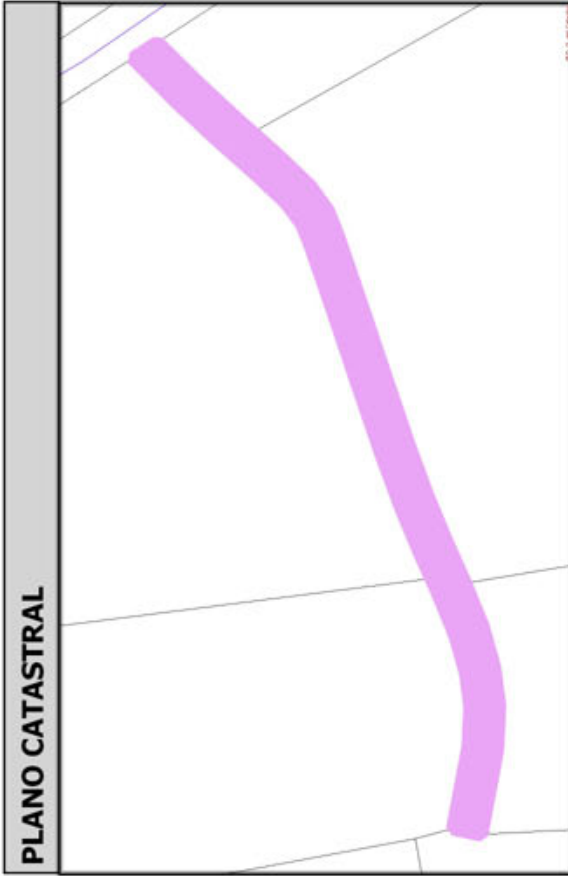
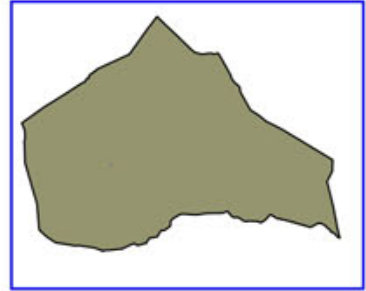
| | | | |
|--------------------------------|---|---------|---------------------|
| Código Seguro De Verificación: | oWTvkIaQ8AW8NVQa+GHTwQ== | Estado | Fecha y hora |
| Firmado Por | Concepcion Pajarón Fernandez - Secretario/a Ayuntamiento Huercal Overa | Firmado | 21/06/2016 13:57:28 |
| Observaciones | | Página | 303/325 |
| Url De Verificación | https://ov.dipalme.org/verifirmav2/ | | |





Inventario municipal de caminos

| | |
|---|-----------------------------|
| IDENTIFICACIÓN | |
| Camino 6409047 | Orden Inventario 855 |
| Nombre CAMINO SIN NOMBRE | |
| Referencia catastral 04053A06409047 | |
| Referencias catastrales afectadas: | |
| Epígrafe: INMUEBLES | Calificación: DOMINIO |
| Subepígrafe: CAMINOS RURALES | Uso: PUBLICO |
| DESCRIPCIÓN | |
| Longitud: 145.8168 Anchura: 4.473098 Superficie: 652 | Categoría 4 |
| Inicio: | |
| Final: | |
| Descripción: | |
| Otra información: | |
| Camino afectado por vía pecuaria: | |
| Nombre vía pecuaria: | |
| Observaciones: | |



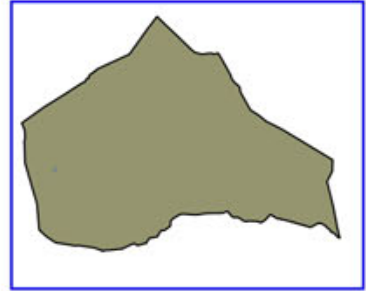
| | | | |
|--------------------------------|---|---------|---------------------|
| Código Seguro De Verificación: | oWTvkIaQ8AW8NVQa+GHTwQ== | Estado | Fecha y hora |
| Firmado Por | Concepcion Pajarón Fernandez - Secretario/a Ayuntamiento Huercal Overa | Firmado | 21/06/2016 13:57:28 |
| Observaciones | | Página | 304/325 |
| Url De Verificación | https://ov.dipalme.org/verifirmav2/ | | |





Inventario municipal de caminos

| | |
|--|-----------------------------|
| IDENTIFICACIÓN | |
| Camino 5309117 | Orden Inventario 856 |
| Nombre CAMINO SIN NOMBRE | |
| Referencia catastral 04053A05309117 | |
| Referencias catastrales afectadas: | |
| Epígrafe: INMUEBLES | Calificación: DOMINIO |
| Subepígrafe: CAMINOS RURALES | Uso: PUBLICO |
| DESCRIPCIÓN | |
| Longitud: 178.1187 ; Anchura: 3.651764 | Superficie: 650 |
| Inicio: | Categoría 4 |
| Final: | |
| Descripción: | |
| Otra información: | |
| Camino afectado por vía pecuaria: | |
| Nombre vía pecuaria: | |
| Observaciones: | |



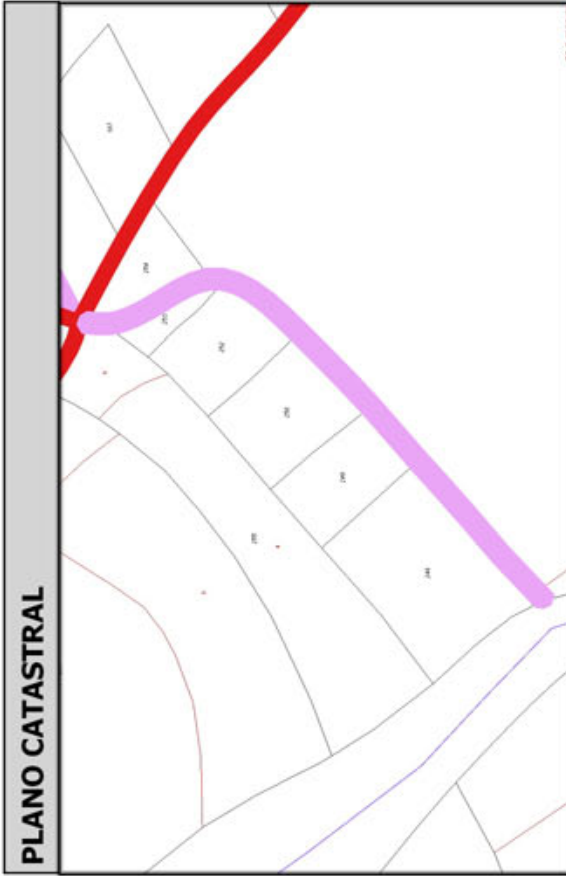
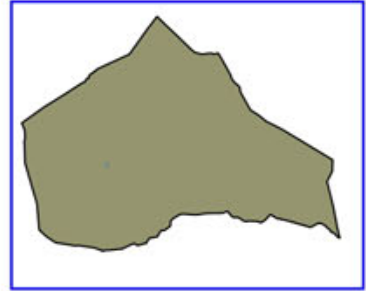
| | | | |
|--------------------------------|---|---------|---------------------|
| Código Seguro De Verificación: | oWtVkiAqQ8AW8NVQa+GHTwQ== | Estado | Fecha y hora |
| Firmado Por | Concepcion Pajarón Fernandez - Secretario/a Ayuntamiento Huercal Overa | Firmado | 21/06/2016 13:57:28 |
| Observaciones | | Página | 305/325 |
| Url De Verificación | https://ov.dipalme.org/verificarmav2/ | | |





Inventario municipal de caminos

| | |
|--|-----------------------------|
| IDENTIFICACIÓN | |
| Camino 6509020 | Orden Inventario 857 |
| Nombre CAMINO SIN NOMBRE | |
| Referencia catastral 04053A06509020 | |
| Referencias catastrales afectadas: | |
| Epigrafe: INMUEBLES | Calificación: DOMINIO |
| Subepigrafe: CAMINOS RURALES | Uso: PUBLICO |
| DESCRIPCIÓN | |
| Longitud: 208.39691 Anchura: 3.048519 Superficie: 635 | Categoría 4 |
| Inicio: | |
| Final: | |
| Descripción: | |
| Otra información: | |
| Camino afectado por vía pecuaria: | |
| Nombre vía pecuaria: | |
| Observaciones: | |



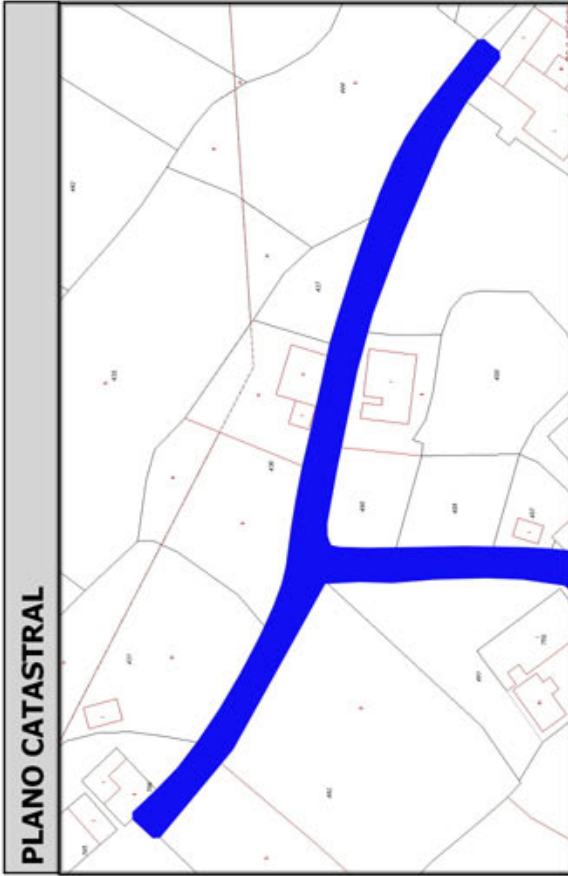
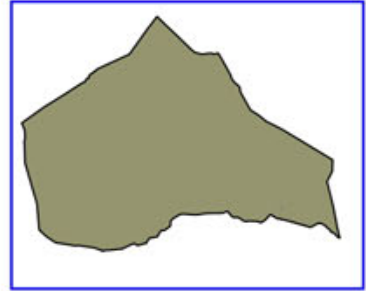
| | | | |
|--------------------------------|---|---------|---------------------|
| Código Seguro De Verificación: | oWTvkIaQ8AW8NVQa+GHTwQ== | Estado | Fecha y hora |
| Firmado Por | Concepcion Pajarón Fernandez - Secretario/a Ayuntamiento Huercal Overa | Firmado | 21/06/2016 13:57:28 |
| Observaciones | | Página | 306/325 |
| Url De Verificación | https://ov.dipalme.org/verificarmav2/ | | |





Inventario municipal de caminos

| | |
|---|-----------------------------|
| IDENTIFICACIÓN | |
| Camino 3409067 | Orden Inventario 858 |
| Nombre CAMINO SIN NOMBRE | |
| Referencia catastral 04053A03409067 | |
| Referencias catastrales afectadas: | |
| Epigrafe: INMUEBLES | Calificación: DOMINIO |
| Subepigrafe: CAMINOS RURALES | Uso: PUBLICO |
| DESCRIPCIÓN | |
| Longitud: 153.0083 Anchura: 4.111115 Superficie: 629 | Categoría 2 |
| Inicio: | |
| Final: | |
| Descripción: | |
| Otra información: | |
| Camino afectado por vía pecuaria: | |
| Nombre vía pecuaria: | |
| Observaciones: | |



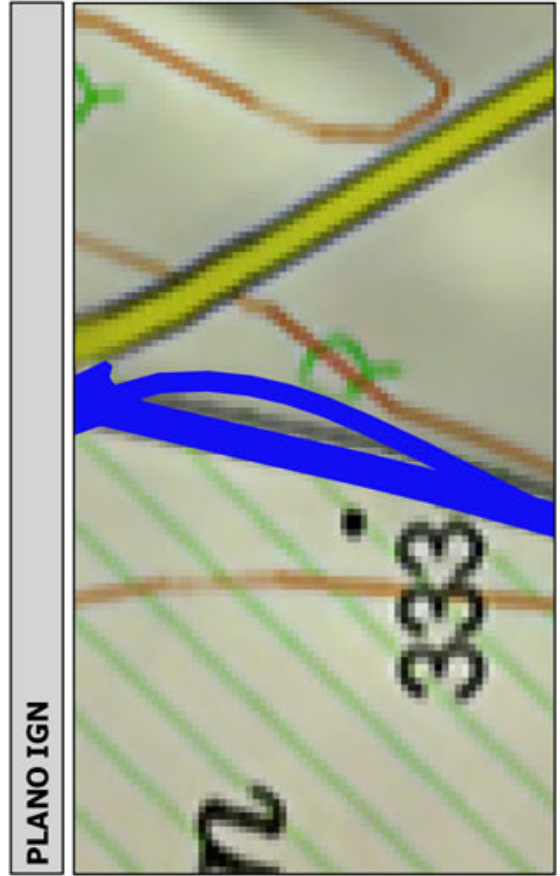
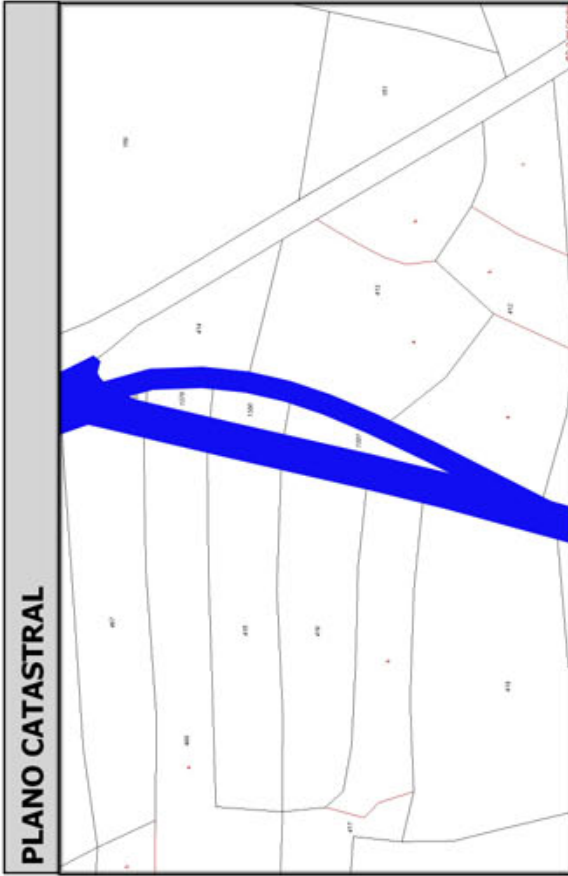
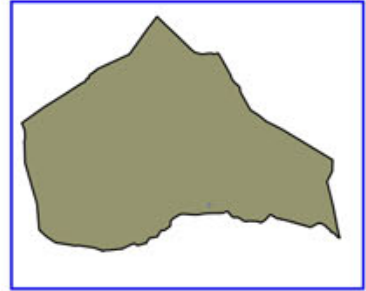
| | | | |
|--------------------------------|---|---------|---------------------|
| Código Seguro De Verificación: | oWTvkIaQ8AW8NVQa+GHTwQ== | Estado | Fecha y hora |
| Firmado Por | Concepcion Pajarón Fernandez - Secretario/a Ayuntamiento Huercal Overa | Firmado | 21/06/2016 13:57:28 |
| Observaciones | | Página | 307/325 |
| Url De Verificación | https://ov.dipalme.org/verificarmav2/ | | |





Inventario municipal de caminos

| | |
|--|-----------------------------|
| IDENTIFICACIÓN | |
| Camino 4009050 | Orden Inventario 859 |
| Nombre CAMINO SIN NOMBRE | |
| Referencia catastral 04053A04009050 | |
| Referencias catastrales afectadas: | |
| Epigrafe: INMUEBLES | Calificación: DOMINIO |
| Subepigrafe: CAMINOS RURALES | Uso: PUBLICO |
| DESCRIPCIÓN | |
| Longitud: 171.7306f Anchura: 3.655509 Superficie: 628 | Categoría 2 |
| Inicio: | |
| Final: | |
| Descripción: | |
| Otra información: | |
| Camino afectado por vía pecuaria: | |
| Nombre vía pecuaria: | |
| Observaciones: | |



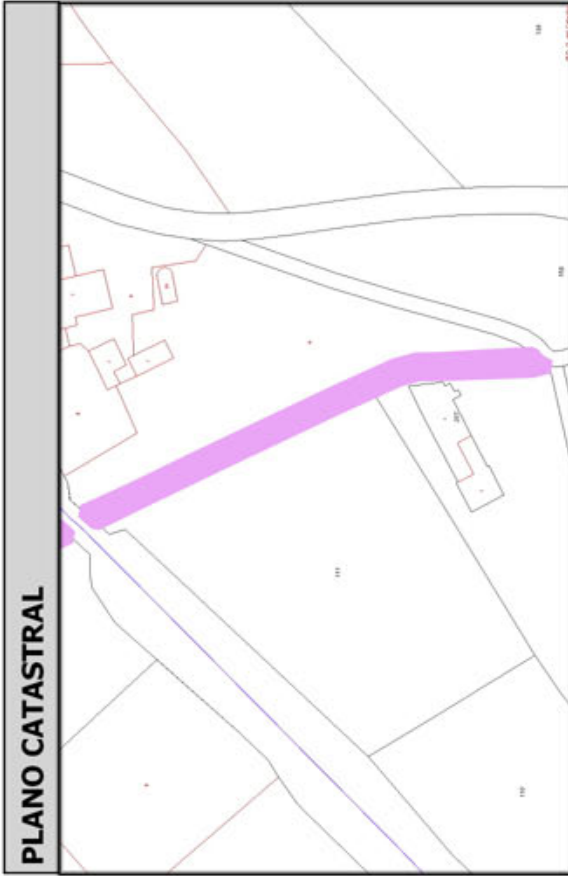
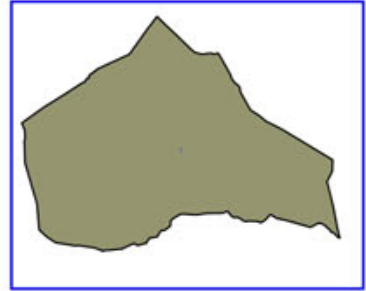
| | | | |
|--------------------------------|---|---------|---------------------|
| Código Seguro De Verificación: | oWTvkIaQ8AW8NVQa+GHTwQ== | Estado | Fecha y hora |
| Firmado Por | Concepcion Pajarón Fernandez - Secretario/a Ayuntamiento Huercal Overa | Firmado | 21/06/2016 13:57:28 |
| Observaciones | | Página | 308/325 |
| Url De Verificación | https://ov.dipalme.org/verifirmav2/ | | |





Inventario municipal de caminos

| | |
|--|---|
| IDENTIFICACIÓN | |
| Camino 5909078 | Orden Inventario 860 |
| Nombre CAMINO SIN NOMBRE | |
| Referencia catastral 04053A05909078 | |
| Referencias catastrales afectadas: | |
| Epígrafe: INMUEBLES | Calificación: DOMINIO |
| Subepígrafe: CAMINOS RURALES | Uso: PUBLICO |
| DESCRIPCIÓN | |
| Longitud: 146.3118 | Anchura: 4.293925 Superficie: 628 |
| Inicio: | Categoría 4 |
| Final: | |
| Descripción: | |
| Otra información: | |
| Camino afectado por vía pecuaria: | |
| Nombre vía pecuaria: | |
| Observaciones: | |




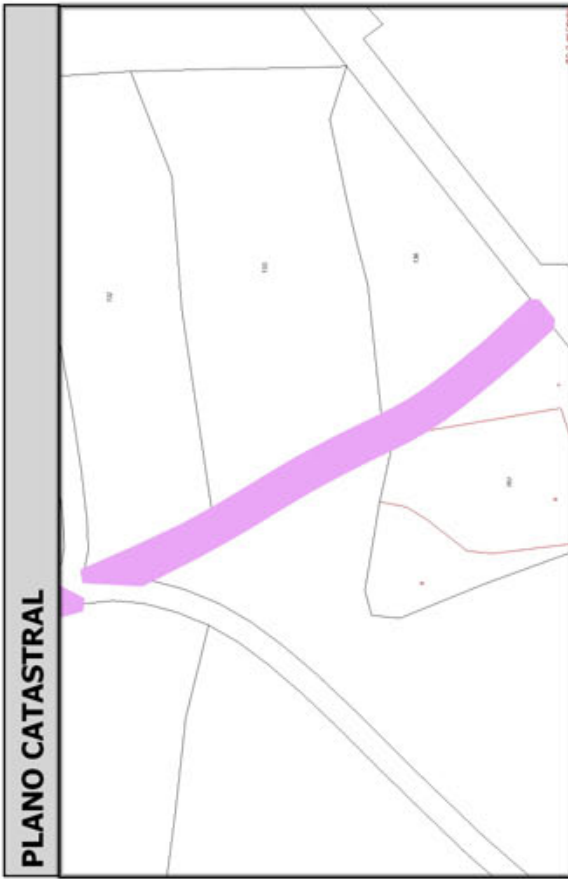
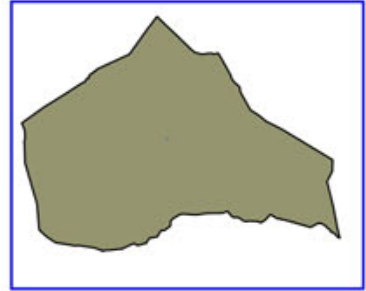
| | | | |
|--------------------------------|---|---------|---------------------|
| Código Seguro De Verificación: | oWTvkIaQ8AW8NVQa+GHTwQ== | Estado | Fecha y hora |
| Firmado Por | Concepcion Pajarón Fernandez - Secretario/a Ayuntamiento Huercal Overa | Firmado | 21/06/2016 13:57:28 |
| Observaciones | | Página | 309/325 |
| Url De Verificación | https://ov.dipalme.org/verifirmav2/ | | |





Inventario municipal de caminos

| | |
|---|-----------------------------|
| IDENTIFICACIÓN | |
| Camino 5609084 | Orden Inventario 861 |
| Nombre CAMINO SIN NOMBRE | |
| Referencia catastral 04053A05609084 | |
| Referencias catastrales afectadas: | |
| Epigrafe: INMUEBLES | Calificación: DOMINIO |
| Subepigrafe: CAMINOS RURALES | Uso: PUBLICO |
| DESCRIPCIÓN | |
| Longitud: 123.1001 Anchura: 5.084054 Superficie: 626 | Categoría 4 |
| Inicio: | |
| Final: | |
| Descripción: | |
| Otra información: | |
| Camino afectado por vía pecuaria: | |
| Nombre vía pecuaria: | |
| Observaciones: | |



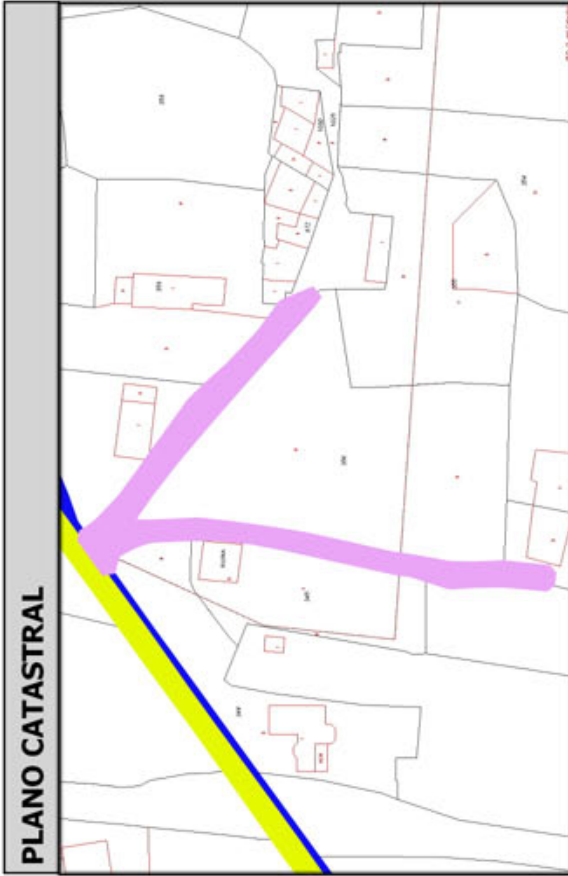
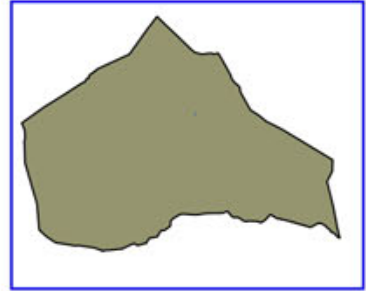
| | | | |
|--------------------------------|---|---------|---------------------|
| Código Seguro De Verificación: | oWTvkIaQ8AW8NVQa+GHTwQ== | Estado | Fecha y hora |
| Firmado Por | Concepcion Pajarón Fernandez - Secretario/a Ayuntamiento Huercal Overa | Firmado | 21/06/2016 13:57:28 |
| Observaciones | | Página | 310/325 |
| Url De Verificación | https://ov.dipalme.org/verifirmav2/ | | |





Inventario municipal de caminos

| | |
|---|-----------------------------|
| IDENTIFICACIÓN | |
| Camino 2309188 | Orden Inventario 862 |
| Nombre CAMINO SIN NOMBRE | |
| Referencia catastral 04053A02309188 | |
| Referencias catastrales afectadas: | |
| Epigrafe: INMUEBLES | Calificación: DOMINIO |
| Subepigrafe: CAMINOS RURALES | Uso: PUBLICO |
| DESCRIPCIÓN | |
| Longitud: 197.8873 : Anchura: 3.157367 Superficie: 625 | Categoría 4 |
| Inicio: | |
| Final: | |
| Descripción: | |
| Otra información: | |
| Camino afectado por vía pecuaria: | |
| Nombre vía pecuaria: | |
| Observaciones: | |



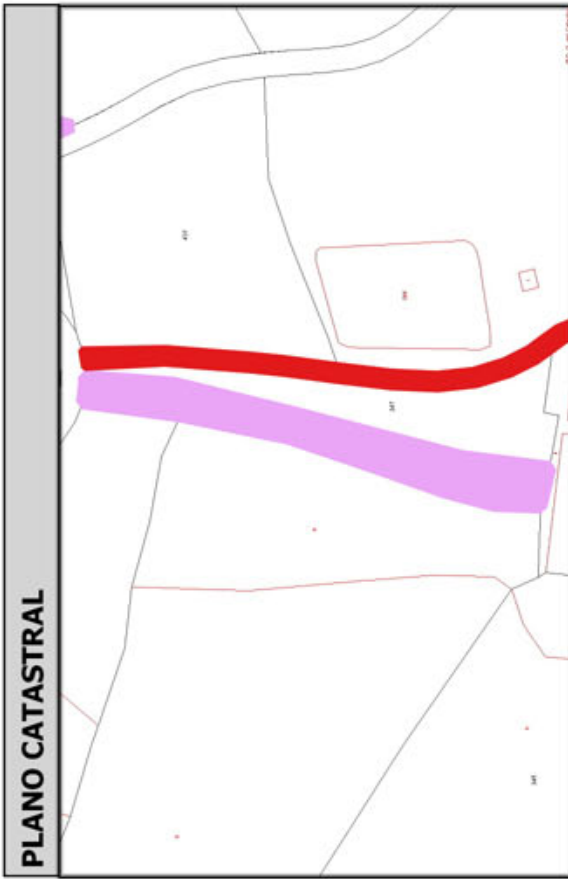
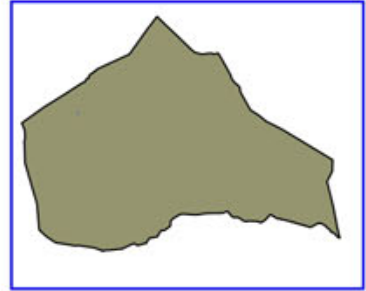
| | | | |
|--------------------------------|---|---------|---------------------|
| Código Seguro De Verificación: | oWTvkIaQ8AW8NVQa+GHTwQ== | Estado | Fecha y hora |
| Firmado Por | Concepcion Pajarón Fernandez - Secretario/a Ayuntamiento Huercal Overa | Firmado | 21/06/2016 13:57:28 |
| Observaciones | | Página | 311/325 |
| Url De Verificación | https://ov.dipalme.org/verifirmav2/ | | |





Inventario municipal de caminos

| | |
|---|-----------------------------|
| IDENTIFICACIÓN | |
| Camino 0609059 | Orden Inventario 863 |
| Nombre CAMINO SIN NOMBRE | |
| Referencia catastral 04053A00609059 | |
| Referencias catastrales afectadas: | |
| Epígrafe: INMUEBLES | Calificación: DOMINIO |
| Subepígrafe: CAMINOS RURALES | Uso: PUBLICO |
| DESCRIPCIÓN | |
| Longitud: 103.4745 Anchura: 6.033444 Superficie: 624 | Categoría 4 |
| Inicio: | |
| Final: | |
| Descripción: | |
| Otra información: | |
| Camino afectado por vía pecuaria: | |
| Nombre vía pecuaria: | |
| Observaciones: | |




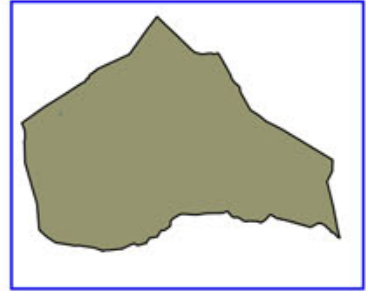
| | | | |
|--------------------------------|---|---------|---------------------|
| Código Seguro De Verificación: | oWTvkIaQ8AW8NVQa+GHTwQ== | Estado | Fecha y hora |
| Firmado Por | Concepcion Pajarón Fernandez - Secretario/a Ayuntamiento Huercal Overa | Firmado | 21/06/2016 13:57:28 |
| Observaciones | | Página | 312/325 |
| Url De Verificación | https://ov.dipalme.org/verificarmav2/ | | |





Inventario municipal de caminos

| | |
|--|-----------------------------|
| IDENTIFICACIÓN | |
| Camino 0609057 | Orden Inventario 864 |
| Nombre CAMINO SIN NOMBRE | |
| Referencia catastral 04053A00609057 | |
| Referencias catastrales afectadas: | |
| Epigrafe: INMUEBLES | Calificación: DOMINIO |
| Subepigrafe: CAMINOS RURALES | Uso: PUBLICO |
| DESCRIPCIÓN | |
| Longitud: 184.7836f Anchura: 3.371469 Superficie: 623 | Categoría 4 |
| Inicio: | |
| Final: | |
| Descripción: | |
| Otra información: | |
| Camino afectado por vía pecuaria: | |
| Nombre vía pecuaria: | |
| Observaciones: | |



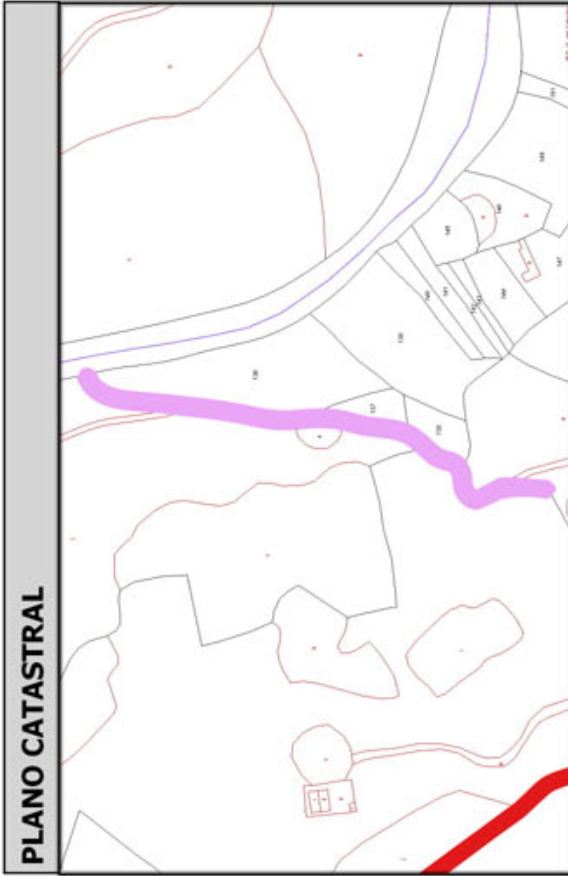
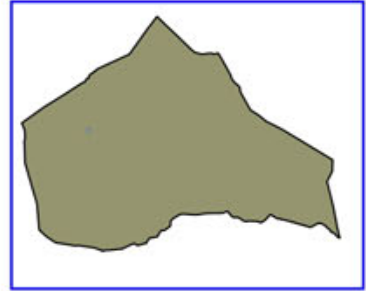
| | | | |
|--------------------------------|---|---------|---------------------|
| Código Seguro De Verificación: | oWTvkIaQ8AW8NVQa+GHTwQ== | Estado | Fecha y hora |
| Firmado Por | Concepcion Pajarón Fernandez - Secretario/a Ayuntamiento Huercal Overa | Firmado | 21/06/2016 13:57:28 |
| Observaciones | | Página | 313/325 |
| Url De Verificación | https://ov.dipalme.org/verifirmav2/ | | |





Inventario municipal de caminos

| | |
|--|-----------------------------|
| IDENTIFICACIÓN | |
| Camino 5409110 | Orden Inventario 865 |
| Nombre CAMINO SIN NOMBRE | |
| Referencia catastral 04053A05409110 | |
| Referencias catastrales afectadas: | |
| Epigrafe: INMUEBLES | Calificación: DOMINIO |
| Subepigrafe: CAMINOS RURALES | Uso: PUBLICO |
| DESCRIPCIÓN | |
| Longitud: 234.96671 Anchura: 2.602742 Superficie: 612 | Categoría 4 |
| Inicio: | |
| Final: | |
| Descripción: | |
| Otra información: | |
| Camino afectado por vía pecuaria: | |
| Nombre vía pecuaria: | |
| Observaciones: | |



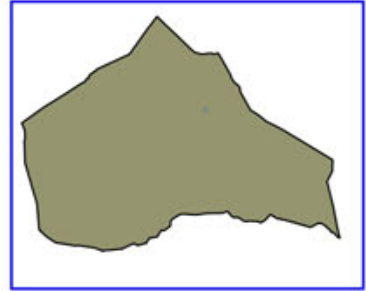
| | | | |
|--------------------------------|---|---------|---------------------|
| Código Seguro De Verificación: | oWTvkIaQ8AW8NVQa+GHTwQ== | Estado | Fecha y hora |
| Firmado Por | Concepcion Pajarón Fernandez - Secretario/a Ayuntamiento Huercal Overa | Firmado | 21/06/2016 13:57:28 |
| Observaciones | | Página | 314/325 |
| Url De Verificación | https://ov.dipalme.org/verifirmav2/ | | |





Inventario municipal de caminos

| | |
|---|-----------------------------|
| IDENTIFICACIÓN | |
| Camino 2709080 | Orden Inventario 866 |
| Nombre CAMINO SIN NOMBRE | |
| Referencia catastral 04053A02709080 | |
| Referencias catastrales afectadas: | |
| Epigrafe: INMUEBLES | Calificación: DOMINIO |
| Subepigrafe: CAMINOS RURALES | Uso: PUBLICO |
| DESCRIPCIÓN | |
| Longitud: 240.7201 Anchura: 2.540219 Superficie: 611 | Categoría 4 |
| Inicio: | |
| Final: | |
| Descripción: | |
| Otra información: | |
| Camino afectado por vía pecuaria: | |
| Nombre vía pecuaria: | |
| Observaciones: | |



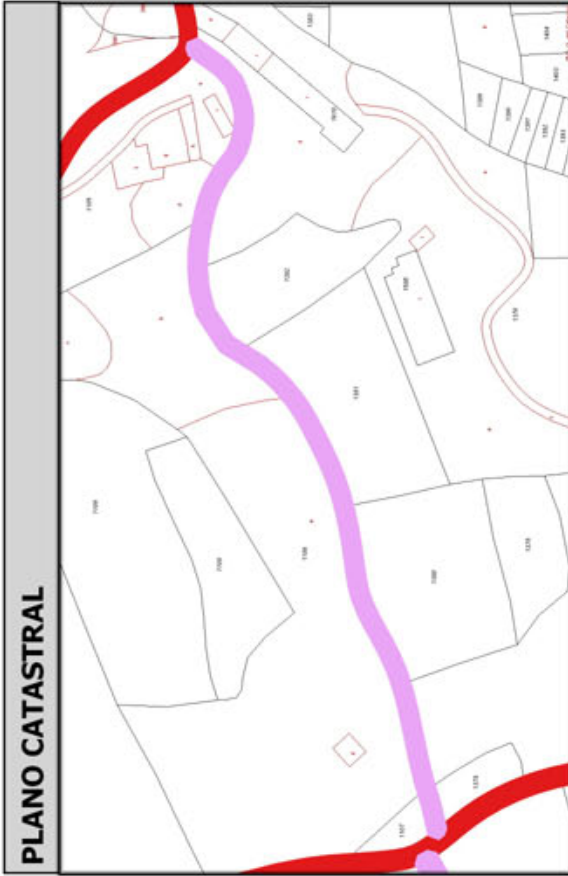
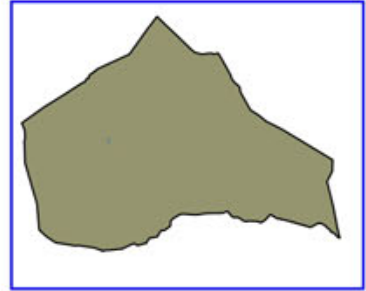
| | | | |
|--------------------------------|---|---------|---------------------|
| Código Seguro De Verificación: | oWTvkIaQ8AW8NVQa+GHTwQ== | Estado | Fecha y hora |
| Firmado Por | Concepcion Pajarón Fernandez - Secretario/a Ayuntamiento Huercal Overa | Firmado | 21/06/2016 13:57:28 |
| Observaciones | | Página | 315/325 |
| Url De Verificación | https://ov.dipalme.org/verifirmav2/ | | |





Inventario municipal de caminos

| | |
|--|-----------------------------|
| IDENTIFICACIÓN | |
| Camino 5309098 | Orden Inventario 867 |
| Nombre CAMINO SIN NOMBRE | |
| Referencia catastral 04053A05309098 | |
| Referencias catastrales afectadas: | |
| Epigrafe: INMUEBLES | Calificación: DOMINIO |
| Subepigrafe: CAMINOS RURALES | Uso: PUBLICO |
| DESCRIPCIÓN | |
| Longitud: 288.29791 Anchura: 2.118192 Superficie: 611 | Categoría 4 |
| Inicio: | |
| Final: | |
| Descripción: | |
| Otra información: | |
| Camino afectado por vía pecuaria: | |
| Nombre vía pecuaria: | |
| Observaciones: | |



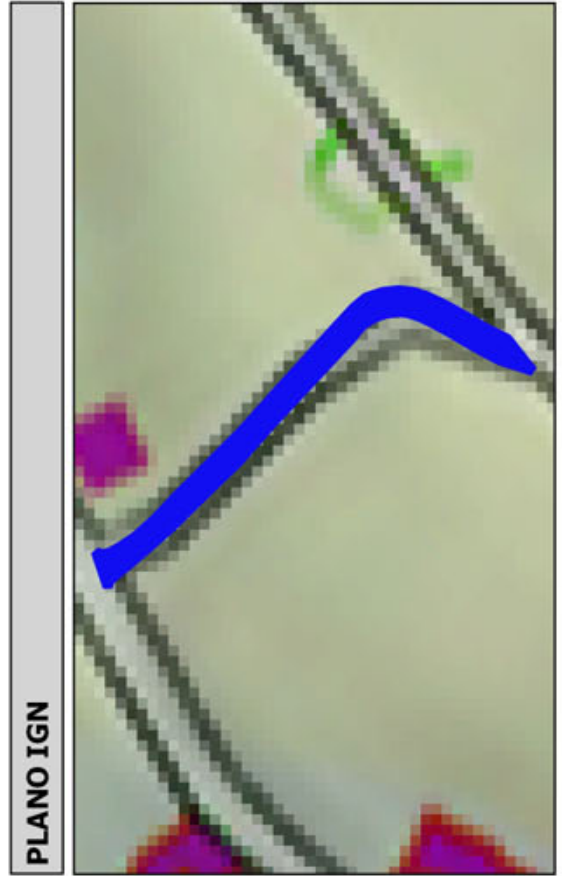
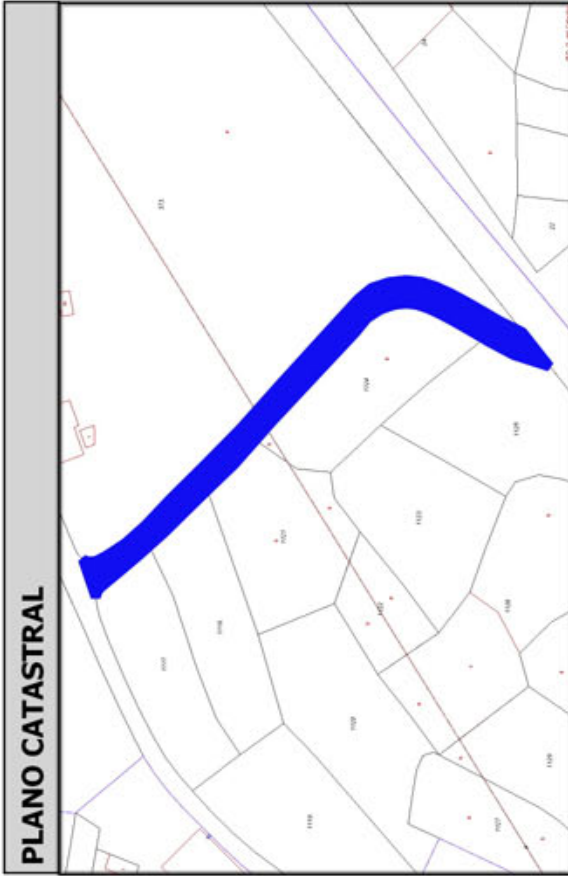
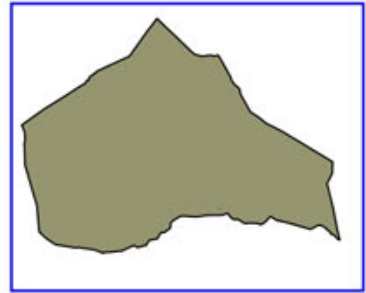
| | | | |
|--------------------------------|---|---------|---------------------|
| Código Seguro De Verificación: | oWTvkIaQ8AW8NVQa+GHTwQ== | Estado | Fecha y hora |
| Firmado Por | Concepcion Pajarón Fernandez - Secretario/a Ayuntamiento Huercal Overa | Firmado | 21/06/2016 13:57:28 |
| Observaciones | | Página | 316/325 |
| Url De Verificación | https://ov.dipalme.org/verificarmav2/ | | |





Inventario municipal de caminos

| | |
|--|-----------------------------|
| IDENTIFICACIÓN | |
| Camino 3709059 | Orden Inventario 868 |
| Nombre CAMINO SIN NOMBRE | |
| Referencia catastral 04053A03709059 | |
| Referencias catastrales afectadas: | |
| Epigrafe: INMUEBLES | Calificación: DOMINIO |
| Subepigrafe: CAMINOS RURALES | Uso: PUBLICO |
| DESCRIPCIÓN | |
| Longitud: 138.0169f Anchura: 4.401058 Superficie: 607 | Categoría 2 |
| Inicio: | |
| Final: | |
| Descripción: | |
| Otra información: | |
| Camino afectado por vía pecuaria: | |
| Nombre vía pecuaria: | |
| Observaciones: | |



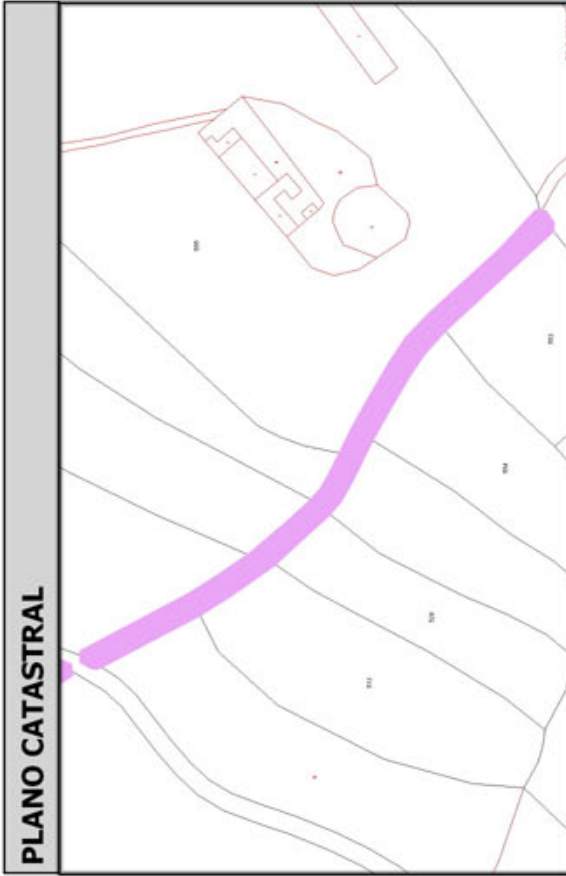
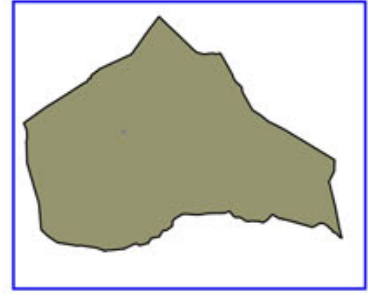
| | | | |
|--------------------------------|---|---------|---------------------|
| Código Seguro De Verificación: | oWTvkIaQ8AW8NVQa+GHTwQ== | Estado | Fecha y hora |
| Firmado Por | Concepcion Pajarón Fernandez - Secretario/a Ayuntamiento Huercal Overa | Firmado | 21/06/2016 13:57:28 |
| Observaciones | | Página | 317/325 |
| Url De Verificación | https://ov.dipalme.org/verifirmav2/ | | |





Inventario municipal de caminos

| | |
|---|-----------------------------|
| IDENTIFICACIÓN | |
| Camino 5509102 | Orden Inventario 869 |
| Nombre CAMINO SIN NOMBRE | |
| Referencia catastral 04053A05509102 | |
| Referencias catastrales afectadas: | |
| Epígrafe: INMUEBLES | Calificación: DOMINIO |
| Subepígrafe: CAMINOS RURALES | Uso: PUBLICO |
| DESCRIPCIÓN | |
| Longitud: 184.0242 Anchura: 3.267428 Superficie: 601 | Categoría 4 |
| Inicio: | |
| Final: | |
| Descripción: | |
| Otra información: | |
| Camino afectado por vía pecuaria: | |
| Nombre vía pecuaria: | |
| Observaciones: | |



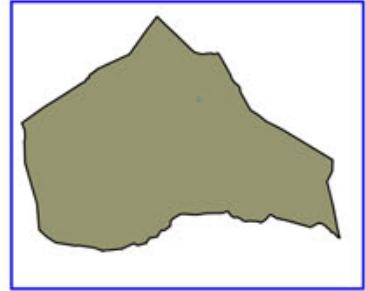
| | | | |
|--------------------------------|---|---------|---------------------|
| Código Seguro De Verificación: | oWTvkIaQ8AW8NVQa+GHTwQ== | Estado | Fecha y hora |
| Firmado Por | Concepcion Pajarón Fernandez - Secretario/a Ayuntamiento Huercal Overa | Firmado | 21/06/2016 13:57:28 |
| Observaciones | | Página | 318/325 |
| Url De Verificación | https://ov.dipalme.org/verificarmav2/ | | |





Inventario municipal de caminos

| | |
|--|---|
| IDENTIFICACIÓN | |
| Camino 2309222 | Orden Inventario 870 |
| Nombre CAMINO SIN NOMBRE | |
| Referencia catastral 04053A02309222 | |
| Referencias catastrales afectadas: | |
| Epigrafe: INMUEBLES | Calificación: DOMINIO |
| Subepigrafe: CAMINOS RURALES | Uso: PUBLICO |
| DESCRIPCIÓN | |
| Longitud: 143.4459 | Anchura: 4.183096 Superficie: 600 |
| Inicio: | Categoría 4 |
| Final: | |
| Descripción: | |
| Otra información: | |
| Camino afectado por vía pecuaria: | |
| Nombre vía pecuaria: | |
| Observaciones: | |



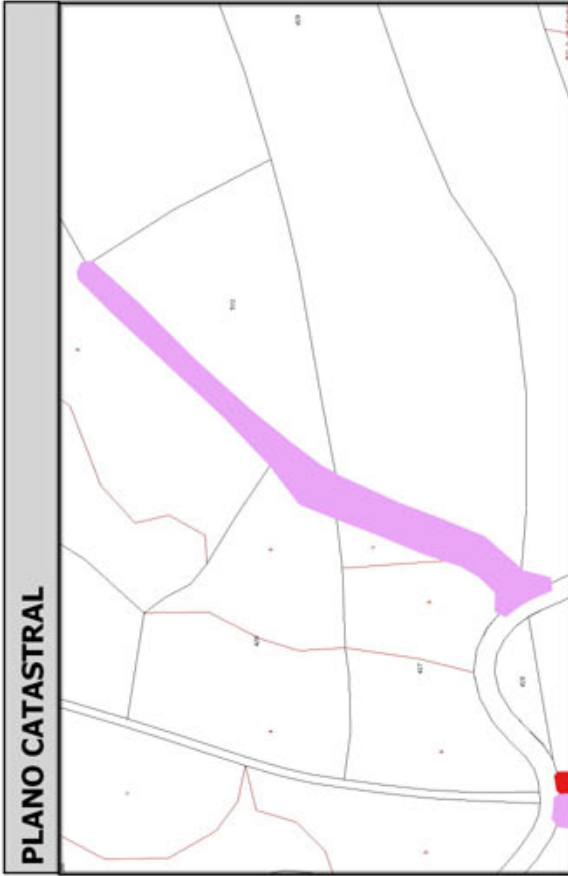
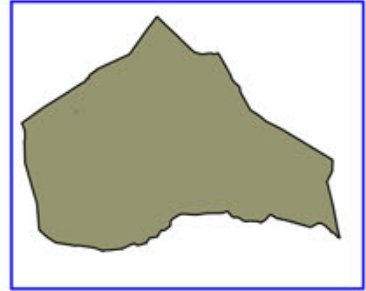
| | | | |
|--------------------------------|---|---------|---------------------|
| Código Seguro De Verificación: | oWTvkIaQ8AW8NVQa+GHTwQ== | Estado | Fecha y hora |
| Firmado Por | Concepcion Pajarón Fernandez - Secretario/a Ayuntamiento Huercal Overa | Firmado | 21/06/2016 13:57:28 |
| Observaciones | | Página | 319/325 |
| Url De Verificación | https://ov.dipalme.org/verifirmav2/ | | |





Inventario municipal de caminos

| | |
|--|------------------------|
| IDENTIFICACIÓN | |
| Camino 0609064 | Orden Inventario |
| Nombre CAMINO SIN NOMBRE | 871 |
| Referencia catastral 04053A00609064 | |
| Referencias catastrales afectadas: | |
| Epigrafe: INMUEBLES | Calificación: DOMINIO |
| Subepigrafe: CAMINOS RURALES | Uso: PUBLICO |
| DESCRIPCIÓN | |
| Longitud: 142.9463 ; Anchura: 4.181360 | Superficie: 598 |
| Inicio: | Categoría 4 |
| Final: | |
| Descripción: | |
| Otra información: | |
| Camino afectado por vía pecuaria: | |
| Nombre vía pecuaria: | |
| Observaciones: | |



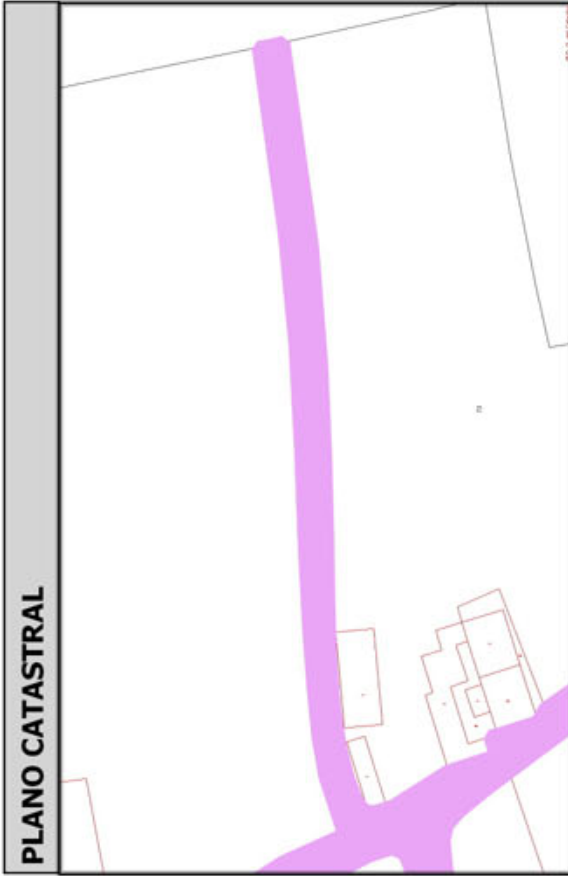
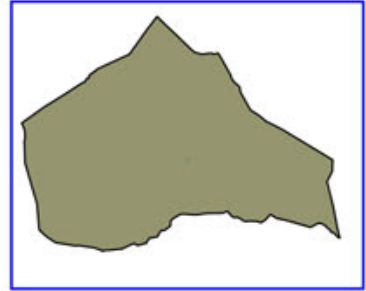
| | | | |
|--------------------------------|---|---------|---------------------|
| Código Seguro De Verificación: | oWTvkIaQ8AW8NVQa+GHTwQ== | Estado | Fecha y hora |
| Firmado Por | Concepcion Pajarón Fernandez - Secretario/a Ayuntamiento Huercal Overa | Firmado | 21/06/2016 13:57:28 |
| Observaciones | | Página | 320/325 |
| Url De Verificación | https://ov.dipalme.org/verifirmav2/ | | |





Inventario municipal de caminos

| | |
|--|-----------------------------|
| IDENTIFICACIÓN | |
| Camino 6109059 | Orden Inventario 872 |
| Nombre CAMINO SIN NOMBRE | |
| Referencia catastral 04053A06109059 | |
| Referencias catastrales afectadas: | |
| Epigrafe: INMUEBLES | Calificación: DOMINIO |
| Subepigrafe: CAMINOS RURALES | Uso: PUBLICO |
| DESCRIPCIÓN | |
| Longitud: 148.3677 ; Anchura: 4.015459 | Superficie: 596 |
| Inicio: ... | Categoría 4 |
| Final: | |
| Descripción: | |
| Otra información: | |
| Camino afectado por vía pecuaria: | |
| Nombre vía pecuaria: | |
| Observaciones: | |



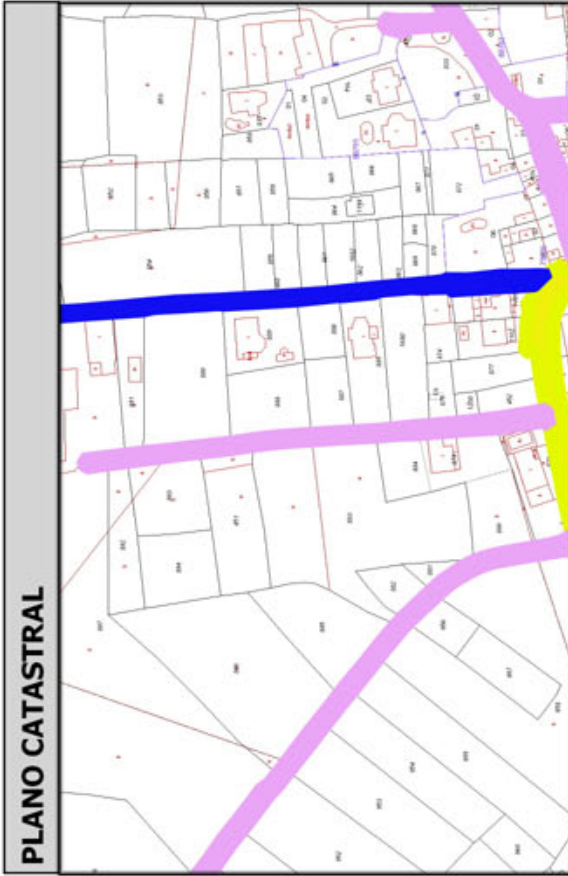
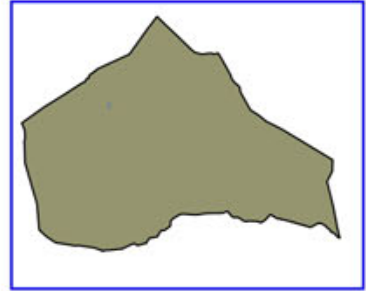
| | | | |
|--------------------------------|---|---------|---------------------|
| Código Seguro De Verificación: | oWTvkIaQ8AW8NVQa+GHTwQ== | Estado | Fecha y hora |
| Firmado Por | Concepcion Pajarón Fernandez - Secretario/a Ayuntamiento Huercal Overa | Firmado | 21/06/2016 13:57:28 |
| Observaciones | | Página | 321/325 |
| Url De Verificación | https://ov.dipalme.org/verifirmav2/ | | |





Inventario municipal de caminos

| | |
|--|-----------------------------|
| IDENTIFICACIÓN | |
| Camino 0909177 | Orden Inventario 873 |
| Nombre CAMINO SIN NOMBRE | |
| Referencia catastral 04053A00909177 | |
| Referencias catastrales afectadas: | |
| Epígrafe: INMUEBLES | Calificación: DOMINIO |
| Subepígrafe: CAMINOS RURALES | Uso: PUBLICO |
| DESCRIPCIÓN | |
| Longitud: 193.0014 ; Anchura: 3.076058 | Superficie: 594 |
| Inicio: | Categoría 4 |
| Final: | |
| Descripción: | |
| Otra información: | |
| Camino afectado por vía pecuaria: | |
| Nombre vía pecuaria: | |
| Observaciones: | |



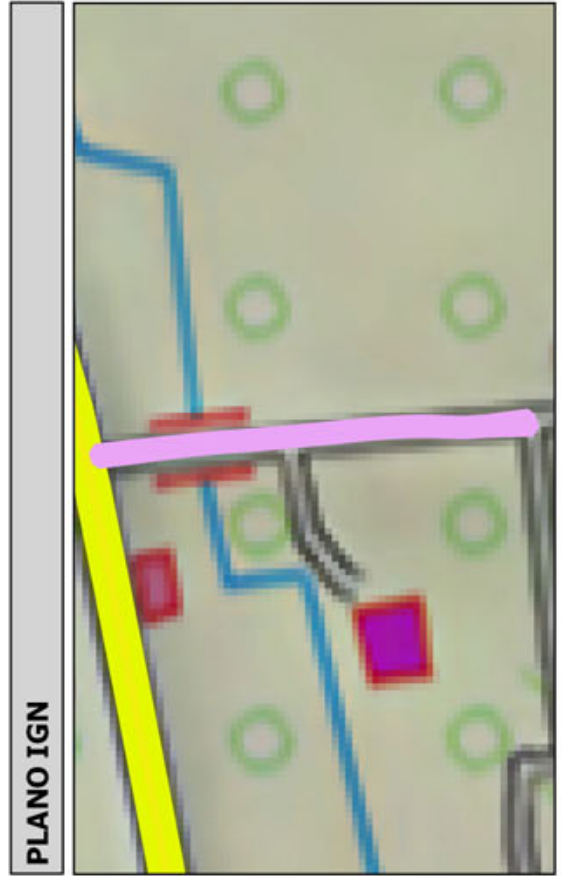
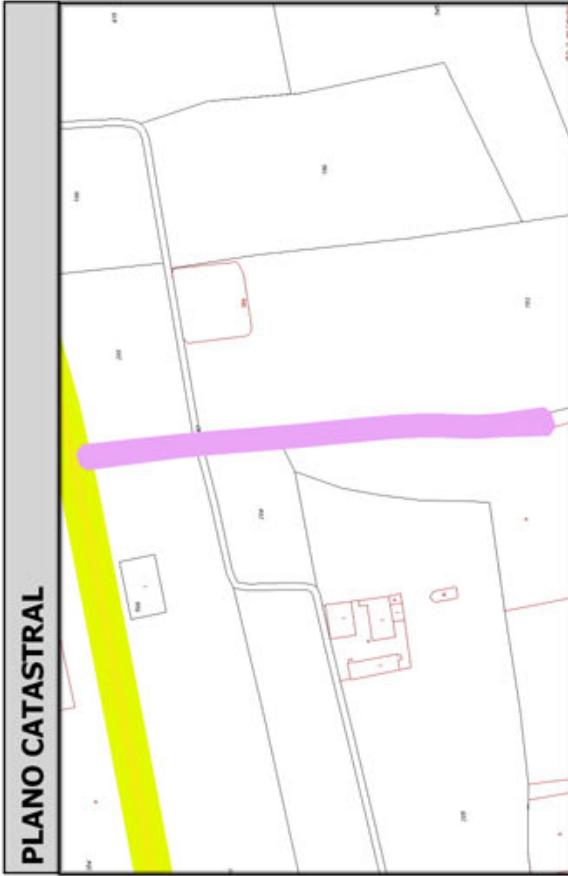
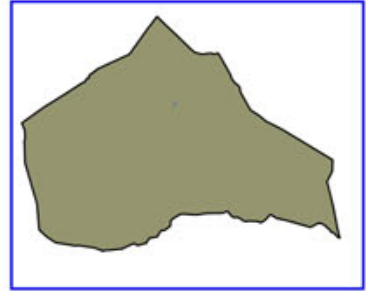
| | | | |
|--------------------------------|---|---------|---------------------|
| Código Seguro De Verificación: | oWTvkIaQ8AW8NVQa+GHTwQ== | Estado | Fecha y hora |
| Firmado Por | Concepcion Pajarón Fernandez - Secretario/a Ayuntamiento Huercal Overa | Firmado | 21/06/2016 13:57:28 |
| Observaciones | | Página | 322/325 |
| Url De Verificación | https://ov.dipalme.org/verifirmav2/ | | |





Inventario municipal de caminos

| | |
|--|-----------------------------|
| IDENTIFICACIÓN | |
| Camino 1509144 | Orden Inventario 874 |
| Nombre CAMINO SIN NOMBRE | |
| Referencia catastral 04053A01509144 | |
| Referencias catastrales afectadas: | |
| Epígrafe: INMUEBLES | Calificación: DOMINIO |
| Subepígrafe: CAMINOS RURALES | Uso: PUBLICO |
| DESCRIPCIÓN | |
| Longitud: 166.14791 Anchura: 3.568769 Superficie: 593 | Categoría 4 |
| Inicio: | |
| Final: | |
| Descripción: | |
| Otra información: | |
| Camino afectado por vía pecuaria: | |
| Nombre vía pecuaria: | |
| Observaciones: | |



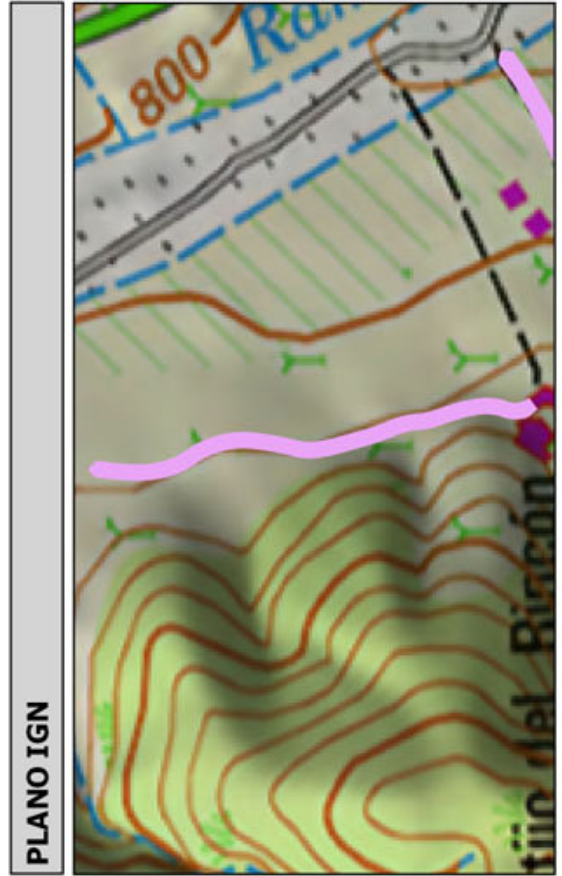
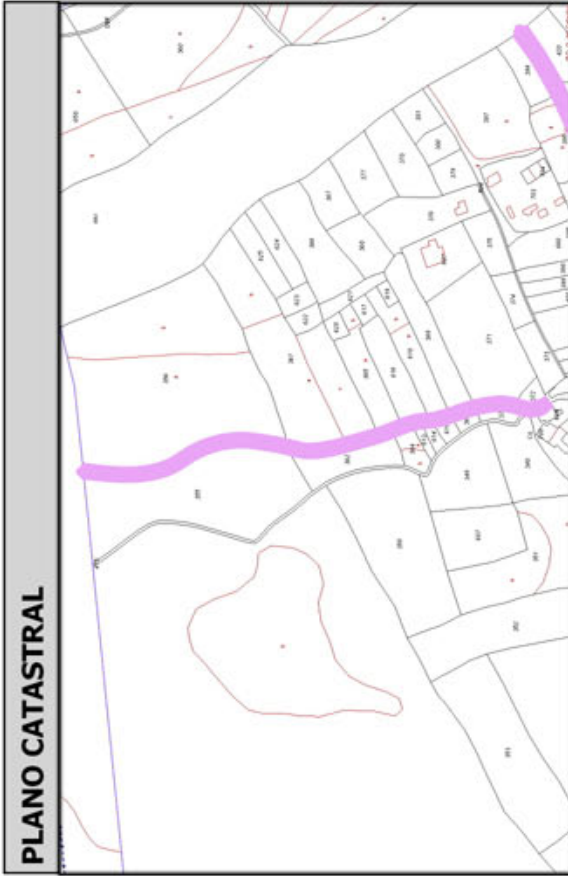
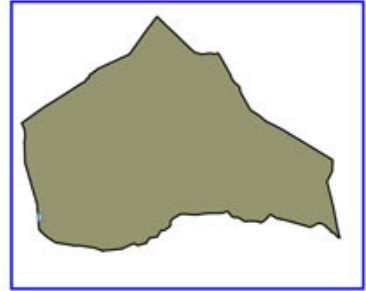
| | | | |
|--------------------------------|---|---------|---------------------|
| Código Seguro De Verificación: | oWTvkIaQ8AW8NVQa+GHTwQ== | Estado | Fecha y hora |
| Firmado Por | Concepcion Pajarón Fernandez - Secretario/a Ayuntamiento Huercal Overa | Firmado | 21/06/2016 13:57:28 |
| Observaciones | | Página | 323/325 |
| Url De Verificación | https://ov.dipalme.org/verificarmav2/ | | |





Inventario municipal de caminos

| | |
|--|-----------------------------|
| IDENTIFICACIÓN | |
| Camino 0109060 | Orden Inventario 875 |
| Nombre CAMINO SIN NOMBRE | |
| Referencia catastral 04053A00109060 | |
| Referencias catastrales afectadas: | |
| Epigrafe: INMUEBLES | Calificación: DOMINIO |
| Subepigrafe: CAMINOS RURALES | Uso: PUBLICO |
| DESCRIPCIÓN | |
| Longitud: 338.02601 Anchura: 1.736826 Superficie: 587 | Categoría 4 |
| Inicio: | |
| Final: | |
| Descripción: | |
| Otra información: | |
| Camino afectado por vía pecuaria: | |
| Nombre vía pecuaria: | |
| Observaciones: | |



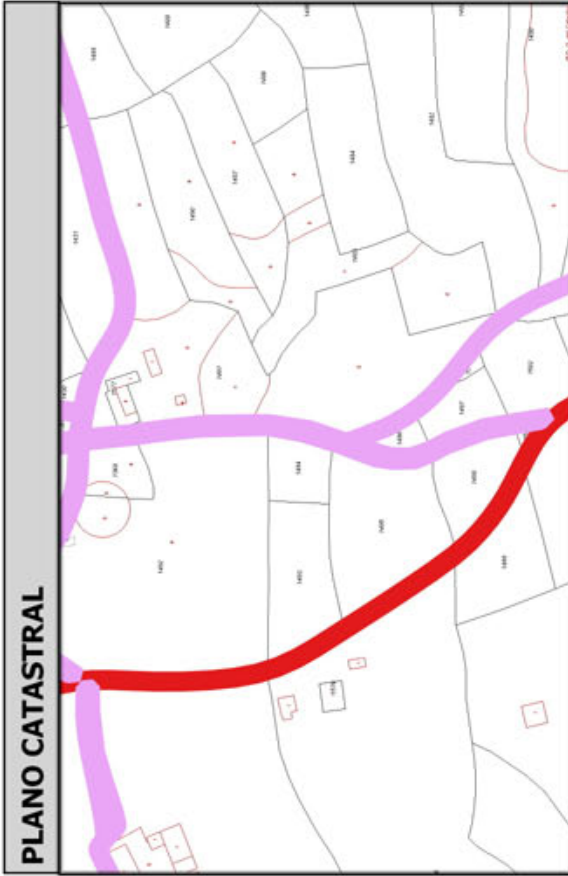
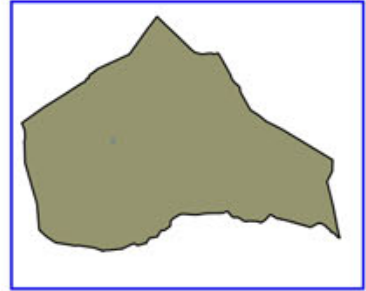
| | | | |
|--------------------------------|---|---------|---------------------|
| Código Seguro De Verificación: | oWTvkIaQ8AW8NVQa+GHTwQ== | Estado | Fecha y hora |
| Firmado Por | Concepcion Pajarón Fernandez - Secretario/a Ayuntamiento Huercal Overa | Firmado | 21/06/2016 13:57:28 |
| Observaciones | | Página | 324/325 |
| Url De Verificación | https://ov.dipalme.org/verifirmav2/ | | |





Inventario municipal de caminos

| | |
|---|-----------------------------|
| IDENTIFICACIÓN | |
| Camino 5309102 | Orden Inventario 876 |
| Nombre CAMINO SIN NOMBRE | |
| Referencia catastral 04053A05309102 | |
| Referencias catastrales afectadas: | |
| Epigrafe: INMUEBLES | Calificación: DOMINIO |
| Subepigrafe: CAMINOS RURALES | Uso: PUBLICO |
| DESCRIPCIÓN | |
| Longitud: 185.1486 Anchura: 3.169599 Superficie: 587 | Categoría 4 |
| Inicio: | |
| Final: | |
| Descripción: | |
| Otra información: | |
| Camino afectado por vía pecuaria: | |
| Nombre vía pecuaria: | |
| Observaciones: | |



| | | | |
|--------------------------------|---|---------|---------------------|
| Código Seguro De Verificación: | oWTvkIaQ8AW8NVQa+GHTwQ== | Estado | Fecha y hora |
| Firmado Por | Concepcion Pajarón Fernandez - Secretario/a Ayuntamiento Huercal Overa | Firmado | 21/06/2016 13:57:28 |
| Observaciones | | Página | 325/325 |
| Url De Verificación | https://ov.dipalme.org/verifirmav2/ | | |

